UAB „Projkelva“
Žemaitės g. 96, Plungė
projkelva@yahoo.com
Įm. kodas: 171710523
Tel.: +370 448-73534

Statytojas (Užsakovas):	Rietavo savivaldybės administracija
Projekto pavadinimas:	Susisiekimo komunikacijų, L. Ivinskio gatvės, Rietavo miesto sen., Rietavo sav., rekonstravimo techninis darbo projektas
Statinio grupė:	Susisiekimo komunikacijos
Naudojimo paskirtis:	Gatvės
Statybos rūšis:	Rekonstravimas
Statinio kategorija:	Neypatingieji statiniai
Etapas:	Techninis darbo projektas
Projekto numeris:	20250312-R8-46-TDP
Dalis:	Bendroji dalis
Projekto dalies žymuo:	20250312-R8-46-TDP-BD
Laida:	0
Tomas:	I

Kvalifikacijos atestato Nr.	Pareigos	Parašas	Pavardė
19391	PV		S. Varkalys

Plungė, 2025

TURINYS

PROJEKTO SUDĖTIES ŽINIARAŠTIS 1

PROJEKTO DALIES DOKUMENTŲ SUDĖTIES ŽINIARAŠTIS 1

LR ĮSTATYMŲ, STATYBOS NORMATYVINIŲ DOKUMENTŲ BEI STANDARTŲ, KURIAIS VADOVAUJANTIS PARENGTAS PROJEKTAS, SĄRAŠAS 1

BENDRIEJI STATINIŲ RODIKLIAI 1

*** Žvaigždute pažymėti rodikliai apskaičiuojami vadovaujantis Nekilnojamojo turto kadastrinių matavimų ir kadastro duomenų surinkimo taisyklėmis, kurias tvirtina Lietuvos Respublikos žemės ūkio ministras. Baigus statybą ir atlikus kadastrinius matavimus šie rodikliai gali turėti neesminių nukrypimų.** 1

OBJEKTO VIETOVĖS SCHEMA 1

BENDRASIS AIŠKINAMASIS RAŠTAS 1

BENDROSIOS TECHNINĖS SPECIFIKACIJOS 1

BRĖŽINIAI 1

PRIEDAI 1

PROJEKTO SUDĖTIES ŽINIARAŠTIS

Eil. Nr.	Bylos žymuo	Laida	Pavadinimas	Pastabos
1.	20250312-R8-46-TDP-BD	0	Bendroji dalis	
2.	20250312-R8-46-TDP-S	0	Susisiekimo dalis	
3.	20250312-R8-46-TDP-LVN	0	Lietaus vandens nuvedimo dalis	
4.	20250312-R8-46-TDP-LA	0	Elektrotechnikos dalis - gatvės apšvietimo tinklai	
5.	20250312-R8-46-TDP-SKN	0	Statybos skaičiuojamosios kainos nustatymo dalis	

PROJEKTO DALIES DOKUMENTŲ SUDĖTIES ŽINIARAŠTIS
TEKSTINIŲ DOKUMENTŲ ŽINIARAŠTIS

Eil. Nr.	Dokumento žymuo	Lapų sk.	Laida	Pavadinimas	Pastabos
1.	20250312-R8-46-TDP-BD-PSŽ	1	0	Projekto sudėties žiniaraštis	
2.	20250312-R8-46-TDP-BD-PDSŽ	1	0	Projekto dalies sudėties žiniaraštis	
3.	20250312-R8-46-TDP- BD-NDŽ	3	0	LR įstatymų, statybos normatyvinių dokumentų bei standartų, kuriais vadovaujantis parengtas projektas, sąrašas	
4.	20250312-R8-46-TDP-BD-BSR	1	0	Bendrieji statinio rodikliai	
5.	20250312-R8-46-TDP-BD-OVS	1	0	Objekto vietovės schema	
6.	20250312-R8-46-TDP-BD-BAR	13	0	Bendrasis aiškinamasis raštas	
7.	20250312-R8-46-TDP-BD-BTS	6	0	Bendrosios techninės specifikacijos	
8.	20250312-R8-46-TDP-BD-SAR	1	0	Pritarimų, suderinimų sąrašas	

BRĖŽINIŲ ŽINIARAŠTIS

Eil. Nr.	Brėžinio žymuo	Lapų	Laida	Pavadinimas	Pastabos
1.	20250312-R8-46-TDP-BR-01	2	0	L. Ivinskio g. suvestinis inžinerinių statinių planas M 1:500	

PRIEDAI

Eil. Nr.	Žymuo	Lapų	Laida	Pavadinimas	Pastabos
1	-	1	0	Įsakymas dėl projekto vadovo paskyrimo	
2	-	1	0	Programinės įrangos sąrašas	
3	-	-	0	Suderinimai	
4	-	-	0	Geologinių tyrimų ataskaita	
5	-	-	0	Topografiniai planai	
7	-	-	0	Projektavimo užduotis	

LR ĮSTATYMŲ, STATYBOS NORMATYVINIŲ DOKUMENTŲ BEI STANDARTŲ, KURIAIS VADOVAUJANTIS PARENGTAS PROJEKTAS, SĄRAŠAS

SUSISIEKIMO DALIS:

- LR Statybos įstatymas (Žin., 1996; Nr. 32-788; 2017; Nr. I-1240);
- LR Teritorijų planavimo įstatymas (Žin., 1995; Nr. 107-2391, Nr. I-1120);
- LR Specialiųjų žemės naudojimo sąlygų įstatymas (Žin., 2019; Nr. 2166);
- Statybos techninis reglamentas STR 1.04.04:2017 „Statinio projektavimas, projekto ekspertizė“, patvirtintas LR aplinkos ministro 2016 m. lapkričio 7 d. įsakymu Nr. D1-738;
- Statybos techninis reglamentas STR 1.01.03:2017 „Statinių klasifikavimas“, patvirtintas LR aplinkos ministro 2016 m. spalio 27 d. įsakymu Nr. D1-713;
- Statybos techninis reglamentas STR 1.01.08:2002 „Statinio statybos rūšys“, patvirtintas LR aplinkos ministro 2002 m. gruodžio 12 d. įsakymu Nr. 622;
- Statybos techninis reglamentas STR 1.05.01:2017 „Statybą leidžiantys dokumentai. Statybos užbaigimas. Statybos sustabdymas. Savavališkos statybos padarinių šalinimas. Statybos pagal neteisėtai išduotą statybą leidžiantį dokumentą padarinių šalinimas“, patvirtintas LR aplinkos ministro 2016 m. gruodžio 12 d. įsakymu Nr. D1-878;
- Statybos techninis reglamentas STR 2.06.04:2014 „Gatvės ir vietinės reikšmės keliai. Bendrieji reikalavimai“, patvirtintas LR Aplinkos ministro 2014 m. birželio 17 d. įsakymu Nr. D1-533;
- Automobilių kelių dangos konstrukcijos asfalto sluoksnių įrengimo taisyklės ĮT Asfaltas 24, patvirtintos AB Lietuvos automobilių kelių direkcijos 2024 m. vasario 14 d. įsakymu Nr. VE-30;

Automobilių kelių asfalto mišinių techninių reikalavimų aprašas - TRA ASFALTAS 24, patvirtintos AB Lietuvos automobilių kelių direkcijos 2024 m. vasario 14 d. įsakymu Nr. VE-29;

Automobilių kelių dangos konstrukcijos sluoksnių be rišiklių įrengimo taisyklės ĮT SBR 19, patvirtintos LR automobilių kelių direkcijos prie Susisiekimo ministerijos direktoriaus 2019 m. gruodžio 23 d. įsakymu Nr. V-194

Automobilių kelių užpildų techninių reikalavimų aprašas TRA UŽPILDAI 19, patvirtintos LR automobilių kelių direkcijos prie Susisiekimo ministerijos direktoriaus 2019 m. birželio 17 d.

- Automobilių kelių asfalto dangų priežiūrai skirtų medžiagų ir medžiagų mišinių techninių reikalavimų aprašas TRA APM 10, patvirtintos LR automobilių kelių direkcijos prie Susisiekimo ministerijos direktoriaus 2010 m. birželio 17 d. įsakymu Nr. V-150;
- Automobilių kelių žemės darbų atlikimo ir žemės sankasos įrengimo taisyklės ĮT ŽS 17, patvirtintos LR automobilių kelių direkcijos prie Susisiekimo ministerijos direktoriaus 2017 m. balandžio 3 d. įsakymu Nr. V-111;
- Kelių ženklinimo medžiagų naudojimo ir ženklinimo įrengimo taisyklės ĮT ŽM 12, patvirtintos LR automobilių kelių direkcijos prie Susisiekimo ministerijos direktoriaus 2012 m. lapkričio 16 d. įsakymu Nr. V-389;
- Kelių ženklinimo medžiagų techninių reikalavimų aprašas TRA ŽM 12, patvirtintos LR automobilių kelių direkcijos prie Susisiekimo ministerijos direktoriaus 2012 m. lapkričio 16 d. įsakymu Nr. V390;
- Kelio ženklų įrengimo ir vertikaliojo ženklinimo taisyklės, patvirtintos LR susisiekimo ministro 2012 m. sausio 31 d. įsakymu Nr. 3-83;

- Kelių horizontaliojo ženklinimo taisyklės, patvirtintos LR susisiekimo ministro 2012 m. sausio 31 d. įsakymu Nr. 3-82;
- Kelio ženklų atramų parinkimo, projektavimo ir įrengimo taisyklės PĮT KŽA 08, patvirtintos LR automobilių kelių direkcijos prie Susisiekimo ministerijos direktoriaus 2008 m. rugsėjo 29 d. įsakymu Nr. V-298;
- Automobilių kelių vertikaliųjų kelio ženklų įrengimo taisyklės ĮT VŽ 14, patvirtintos 2014 m. kovo 7 d. Nr. V-81;
- Automobilių kelių darbo vietų aptvėrimo ir eismo reguliavimo taisyklės T DVAER 12, patvirtintos LR automobilių kelių direkcijos prie Susisiekimo ministerijos direktoriaus 2012 m. balandžio 16 d. įsakymu Nr. V-87;
- Automobilių kelių standartizuotų dangų konstrukcijų projektavimo taisykles KPT SDK 19, patvirtintos LR automobilių kelių direkcijos prie Susisiekimo ministerijos direktoriaus įsakymu Nr. V-16;
- Lietuvos Respublikos nekilnojamojo turto registro įstatymas (Valstybės žinios, 1996-10-16, Nr. 100-2261);
- Lietuvos Respublikos asmens su negalia teisių apsaugos pagrindų įstatymas (Lietuvos aidas, 1991-12-13, Nr. 249-0);
- Lietuvos Respublikos civilinis kodeksas (Valstybės žinios, 2000-09-06, Nr. 74-2262);
- 2011-03-09 Europos Parlamento ir Tarybos reglamentas (ES) Nr.305/2011;
- LST 1516:2015 „Statinio projektavimas. Bendrieji įforminimo reikalavimai“ (Valstybės žinios, 2002-05-31, Nr. 54-2144);
- STR 2.03.01:2019 „Statinių prieinamumas“ (TAR, 2019-11-05, Nr. 17624);
- ISO 23599:2012 „Pagalbinės priemonės neregiams ir silpnaregiams. Taktiliniai vaikščiojamojo paviršiaus indikatoriai“;
- STR 1.01.04:2015 “Statybos produktų, neturinčių darniųjų techninių specifikacijų, eksploatacinių savybių pastovumo vertinimas, tikrinimas ir deklaravimas. Bandymų laboratorijų ir sertifikavimo įstaigų paskyrimas. Nacionaliniai techniniai įvertinimai ir techninio vertinimo įstaigų paskyrimas ir paskelbimas” (TAR, 2015-12-11, Nr. 19649).

Pastaba: Nustojus galioti kažkuriam teisės aktui, vadovautis jį keičiančiu teisės aktu

ELEKTROTECHNIKOS DALIS (GATVĖS APŠVIETIMAS)

- Elektros įrenginių įrengimo bendrosios taisyklės 2012
- Apšvietimo elektros įrenginių įrengimo taisyklės 2011
- Galios elektros įrenginių įrengimo taisyklės 2011
- Elektros įrenginių relinės apsaugos ir automatikos įrengimo taisyklės 2011
- Normatyviniai statybos techniniai dokumentai STR 1.01.02:2016
- Statinių klasifikavimas STR 1.01.03:2017
- Statinio statybos rūšys STR 1.01.08:2002
- Statinio projektavimas. Projekto ekspertizė STR 1.04.04:2017
- Statybą leidžiantys dokumentai. Statybos užbaigimas. Statybos sustabdymas. Savavališkos statybos padarinių šalinimas. Statybos pagal neteisėtai išduotą statybą leidžiantį dokumentą padarinių šalinimas STR 1.05.01:2017
- Statybos darbai. Statinio statybos priežiūra STR 1.06.01:2016
- Statinio projektas. Bendrieji įforminimo reikalavimai LST 1516
- Elektros energijos tiekimo ir naudojimo taisyklės 2010
- Elektrinių ir elektros tinklu eksploatavimo taisyklės 2012
- Elektros įrenginių bandymo normos ir apimtys 2001
- Saugos eksploatuojant elektros įrenginius taisyklės 2010
- Elektros tinklų apsaugos taisyklės 2010
- Elektros linijų ir instaliacijos taisyklės 2011
- Kelių techninis reglamentas KTR 1.01:2008
- Šviestuvai 1 dalis. Bendrieji reikalavimai ir bandymai LSTEN 60598-1:2000
- Šviestuvai II-III dalis. Ypatingi reikalavimai. Kelių ir gatvių šviestuvai LSTEN 60598-2-3:2005
- Kelių apšvietimas. 1 dalis. Apšvietimo klasių parinkimo vadovas LST TR/CEN13201-1:2014
- Kelių apšvietimas. 2 dalis. Eksploataciniai reikalavimai LST TR/CEN13201-2:2014

- Kelių apšvietimas. 4 dalis. Apšvietimo eksploatacinių charakteristikų matavimo metodai LST TR/CEN13201-4:2014
- Kelių apšvietimas. 5 dalis. Energetinio efektyvumo rodikliai LST TR/CEN13201-5:2014
- Europos Parlamento ir Tarybos reglamentas (ES) 2011-03-09 Nr.305/2011
- LR Specialiųjų žemės naudojimo sąlygų įstatymas 2019-06-06 Nr. XIII-2166
- Statybos produktų, neturinčių darniųjų techninių specifikacijų, eksploatacinių savybių pastovumo vertinimas, tikrinimas ir deklaravimas. Bandymų laboratorijų ir sertifikavimo įstaigų paskyrimas. Nacionaliniai techniniai įvertinimai ir techninio vertinimo įstaigų paskyrimas ir paskelbimas. STR 1.01.04:2015

Pastaba: Nustojus galioti kažkuriam teisės aktui, vadovautis jį keičiančiu teisės aktu

BENDRIEJI STATINIŲ RODIKLIAI

Pavadinimas	Mato vienetas	Kiekis	Pastabos
I SKYRIUS **SKLYPAS**			Sklypas nesuformuotas
IV SKYRIUS **SUSISIEKIMO KOMUNIKACIJOS**			
4.1 L. Ivinskio g.			
4.1.1. kategorija	D		
4.1.2. ilgis*	km	0,566	
4.1.3. važiuojamosios dalies plotis	m	5,5	
4.1.4. eismo juostų skaičius	vnt.	2	
4.1.5. eismo juostos plotis	m	2,75	
4.2 Pėsčiųjų takas			
4.2.1. ilgis*	km	0,367	
4.2.2. plotis	m	1,5	
V SKYRIUS **INŽINERINIAI TINKLAI**			
5.1. Lietaus nuotekų tinklai			
5.1.1 inžinerinių tinklų ilgis*	m	77	
5.1.2 vamzdžio skersmuo	mm	250	
5.2.1 inžinerinių tinklų ilgis*	m	25	
5.2.2 vamzdžio skersmuo	mm	200	
5.2 Lauko apšvietimo tinklai			
5.2.1 inžinerinių tinklų ilgis*	m	9	
5.2.2 vamzdžio skersmuo	mm	24	
5.2.1 inžinerinių tinklų ilgis*	m	851	
4.2.2 elektros tinkle laidininkų skaičius ir skerspjūvis Al 4x25 Cu 3x1,5	 m m	 687,00 m 164,00 m	
VI SKYRIUS **KITI STATINIAI**			
6.1. šviestuvai su šviesos diodais LED 40 W	vnt.	17	
6.2. apšvietimo atramos 8,6m aukščio	vnt.	14	

* žvaigždute (*) pažymėti rodikliai apskaičiuojami pagal Nekilnojamųjų daiktų kadastro duomenų nustatymo taisykles, kurias tvirtina aplinkos ministras. Baigus statybą ir atlikus kadastrinius matavimus, šie rodikliai gali turėti neesminių nukrypimų.

Statinio projekto vadovas Steponas Varkalys  **19391, 2024**

(vardas, pavardė, parašas, kvalifikacijos atestato arba pažymos Nr., data)

0	2025	Konkursui ir statybai			
LAIDA	IŠLEIDIMO DATA	LAIDOS STATUSAS IR IŠLEIDIMO PRIEŽASTIS (JEI TAIKOMA)			
Atestato Nr.	**UAB „PROJKELVA“**			*Projektas:* Susisiekimo komunikacijų, L. Ivinskio gatvės, Rietavo miesto sen., Rietavo sav., rekonstravimo techninis darbo projektas	
19391	PV	S. Varkalys		2025	
				Bendrieji statinio rodikliai	Laida 0
LT	*Užsakovas:* Rietavo savivaldybės administracija			*Žymuo:* 20250312-R8-46-TDP-BD-BSR	Lapas 1 / Lapų 1



0	2025	Statybos leidimui, konkursui ir statybai			
LAIDA	IŠLEIDIMO DATA	LAIDOS STATUSAS IR IŠLEIDIMO PRIEŽASTIS (JEI TAIKOMA)			
Atestato Nr.	UAB "PROJKELVA"				Projekto pavadinimas: Susisiekimo komunikacijų, L. Ivinskio gatvės, Rietavo miesto sen., Rietavo sav., rekonstravimo techninis darbo projektas
19391	PV	S. Varkalys		2025	
					Brėžinys: Objekto vietovės schema M 1:10000 — Laida: 0
Etapas	*Užsakovas:*				*Žymuo:* 20250312-R8-46-TDP-BD-OVS — LAPAS: 1 — LAPŲ: 1
LT	Užsakovas Rietavo savivaldybės administracija				

BENDRASIS AIŠKINAMASIS RAŠTAS

1. BENDRIEJI DUOMENYS

Statybos vieta - Rietavo r., Rietavo m., L. Ivinskio g.

Projekto pavadinimas – Susisiekimo komunikacijų, L. Ivinskio gatvės, Rietavo miesto sen., Rietavo sav., rekonstravimo techninis darbo projektas.

Statybos rūšis – Rekonstravimas.

Projekto stadija – techninis darbo projektas (toliau – TDP).

Statinio kategorija:

- Gatvė – neypatingasis statinys;
- Lietaus nuotekų tinklai;
- Gatvės apšvietimo tinklai;

Statinio paskirtis - Susisiekimo komunikacijos.

Susisiekimo komunikacijų, L. Ivinskio gatvės, Rietavo miesto sen., Rietavo sav., rekonstravimo techninis darbo projektas parengtas pagal Rietavo savivaldybės administracijos užsakymą. Ruošiant projektą buvo vadovautasi užsakovo patvirtinta Projektavimo užduotimi.

Vadovaujantis Statybos įstatymo 6 str., 4 p. ir STR 1.04.04:2017 1 priedo reikalavimais, patvirtiname, kad projekto sprendiniai atitinka įstatymų, kitų teisės aktų, Projekto rengimo dokumentų, normatyvinių statybos techninių, normatyvinių statinio saugos ir paskirties dokumentų reikalavimus, nepažeidžia valstybės, neįgaliųjų integracijos, visuomenės ir trečiųjų asmenų interesų.

Projekto rengėjas UAB „Projkelva“. Adresas: Žemaitės g. 96, LT 90168, Plungė. Projekto vadovas – Steponas Varkalys, atestato Nr. 19391.

TDP parengtas ant ne senesnės nei metų inžinerinės topografinės nuotraukos. Topografinę nuotrauką parengė UAB „Eurometras“ 2025 m.; koordinačių sistema - LKS 94, aukščių sistema - LAS 07. Toponuotrauka suderinta su inžinerines komunikacijas eksploatuojančiomis įmonėmis.

Projektinius inžinerinius geologinius tyrimus atliko UAB „Tyrimų laboratorija“. Grunto bandinių laboratorinius tyrimus atliko UAB „Tyrimų laboratorija“ laboratorija.

2. ESAMOS GATVĖS PADĖTIES APRAŠYMAS

Rekonstruojama gatvės atkarpa yra Rietave. Gatvės kategorija - D. Darbų pradžia yra ties Aušros al.-L. Ivinskio gatvių sankryža. Darbų pabaiga 566 m į šiaurę nuo Aušros al. ties neregistruotu žemės sklypu.

Rekonstruojamos gatvės danga Pk 0+00-2+97 asfaltuota, PK 2+97-3+84 betono danga, PK 3+84-5+56 žvyruota. Asfalto būklė prasta. Įvairūs įtrūkimai ir duobės pastebėti visoje gatvės trasoje. Esamą gatvės dangos konstrukciją sudaro 7-10 cm storio asfalto dangos sluoksnis. Betono danga prastos būklės su įvairiais įtrūkiais, suskeldėjusi. Betono dangos storis – 10 cm. Žvyro danga prastos būklės, išnešiota, siaura, kelkraščiai apaugę žole.

Paviršinis vanduo nuo gatvės dangos nuvedamas skersiniu nuolydžiu į sklypus.

Gatvės išilginis profilis su nežymiu nuolydžiu į šiaurę .

Gatvės atkarpoje vienas kelio ženklas geros būklės.

Rekonstruojamas gatvės ruožas autobusų stotelių neturi.

Abejose gatvių pusėse tvoros, apželdintos gyvatvorės, žalios dangos. Gatvės aplinkoje yra Plungės technologijų ir verslo mokyklos Rietavo skyrius, garažai, sandėliai, komercinės/gamybinės paskirties teritorijos. Gatve vyksta sunkiojo transporto eismas.

Gatves skersai ir išilgai kerta požeminės elektros linijos, buitinių nuotekų, vandentiekio, ryšių tinklai, šilumos perdavimo tinklai. Skersai gatvę kerta elektros orinė linija. Orinės linijos aukštis atitinka normatyvinį. Ant g/b elektros linijos stulpų įrengti gatvės šviestuvai.

Gatvės ruožas PK 0+00-1+06 patenka į kultūros paveldo teritoriją Rietavo dvaro sodyba (unikalus kodas Kultūros vertybių registre 449).

Vertingųjų savybių pobūdis: Archeologinis (lemiantis reikšmingumą);Architektūrinis (lemiantis reikšmingumą svarbus);Dailės (lemiantis reikšmingumą svarbus);Inžinerinis (lemiantis reikšmingumą retas);Istorinis (lemiantis reikšmingumą svarbus);Kraštovaizdžio; Memorialinis (lemiantis reikšmingumą svarbus);Sakralinis (lemiantis reikšmingumą svarbus);Želdynų (lemiantis reikšmingumą svarbus).

Vertingosios savybės:

7.1.3.1. planavimo sprendiniai - plano struktūra, tūrinė erdvinė kompozicija, kurią formuoja išlikę dvaro sodybos pastatai, jų vietos, senosios kapinės sodybos V dalyje, parkas, vandens telkiniai, susisiekimo trasos (iš dalies pakitusi; -; TRP; BR Nr. 30-32; IKONOGR Nr. 1-11; FF Nr. 1-8, 11-17, 21-23, 25, 26, 28-36; 2013 m.);

7.1.3.2. buvusių komplekso dalių (statinių) liekanos ar jų vietos - rūmų, fontano, vandens malūno ir dviejų šiltnamių vietos teritorijos centrinėje, Š, P dalyse (-; -; TRP 15, 17-19; BR Nr. 30, 31; IKONOGR Nr. 2-3, 9-23, 27, 28; FF Nr. 5-10, 348; 2013 m.); kolonados su žibintais tipas (kolonada su žibintais atstatyta 1992 m.; -; TRP 16; IKONOGR Nr. 12-15, 17-19, 21; FF Nr. 5-7, 11; 2013 m.);

7.1.3.4. žemės ir jos paviršiaus elementai - kultūrinis sluoksnis (įvairaus storio XVI-XX a. kultūrinis sluoksnis su archeologiniais radiniais, statinių liekanomis, grindiniais; kultūrinis sluoksnis sužalotas, o vietomis sunaikintas; -; 2013 m.);

7.1.3.5. takai, keliai ar jų dalys, dangos - kelio trasos fragmentas tarp Pirmo ir Antro namo, vedęs link bažnyčios (kelio trasa panaikinta XX a. vid., pastačius gyvenamuosius namus; būklė bloga; IKONOGR Nr. 2, 3, 5, 6; FF Nr. 23; 2013 m.); lauko akmenų grindinio fragmentai dvaro sodybos P dalyje tarp Pirmo ir Antro namo, priešais Raudonųjų vartų P fasadą (-; būklė gera, patenkinama; TRP 31; IKONOGR Nr. 1-3, 5-8; FF Nr. 23, 24, 310; 2013 m.);

7.1.3.7. upės, natūralūs vandens telkiniai ir hidrotechniniai įrenginiai - tvenkinys teritorijos V dalyje (-; būklė patenkinama; TRP 24; IKONOGR Nr. 5, 8, 11; FF Nr. 35; 2013 m.); kūdra teritorijos centrinėje dalyje (-; būklė bloga; TRP 27; IKONOGR Nr. 11; FF Nr. 36; 2013 m.);

7.4. Artimiausios kultūros paveldo objekto teritoriją ar vietovę supančios aplinkos kultūrinio kraštovaizdžio vertingosios savybės - į P nuo dvaro sodybos yra Senojo miesto vieta (29647, A1830);

Geologinės sąlygos

Inžinerinės geologinės sąlygos yra nesudėtingos.

Tiriamo kelio profilyje, tyrimų metu gruntinis vanduo, slūgso 1,5-2,0 m gylyje (116,66-117,36 m abs. a.).

Prognozuojama, kad gruntinio vandens horizonto lygis veikiamas šių faktorių, tirtoje teritorijoje gali kisti ~ 1,0-2,0 m. Prognozuojamas galimas aukščiausias bus smėlingo dulkingo moreninio molio kraige +0,2-0,5 m nuo jo kraigo viršaus.

Silpni gruntai, pagal statinio zondavimo duomenis (dirbtinis gruntas, paleodirvožemis, labai silpni ir silpni smėlingi dulkingi moreniniai moliai), slūgso nuo 2,5 iki 4,0 m gylio. Gręžiniuose Nr. 3 ir Nr.4 jų slūgsojimo padas nepasiektas.

Organogeninio grunto (durpės, sapropelis), neaptikta.

Po esamo kelio danga, vyrauja paleodirvožemio sluoksnis, 0,2 – 0,6 m, tai nepašalinto dirvožemio, ar kas jo liko, grunto sluoksnis, tiesiant kelią

Išsami geologinių tyrimų ataskaita pateikta prieduose.

3. PROJEKTINIAI SPRENDINIAI

Susisiekimo dalis.

GATVĖS TRASA, PLANAS IR IŠILGINIS PROFILIS

Projektinė gatvės ašis su nežymiais nukrypimais suprojektuota esamos ašies vietoje.

Projektinis gatvės važiuojamasis plotis priimtas 5,5m (po vieną juosta kiekviena važiavimo kryptimi).

Pėsčiųjų tako plotis 1,5;

Projektinis išilginis gatvės profilis suprojektuotas atsižvelgiant į esamą gatvės išilginį profilį bei esamą geologinę situaciją. Projektinis išilginis kelio profilis suprojektuotas tiesėmis ir įbrėžtos įgaubtos ir išgaubtos vertikaliosios apskritiminės kreivės.

Šalinami medžiai trukdantys įrengti kietąsias dangas.

DANGOS KONSTRUKCIJA

Gatvės važiuojamoji danga projektuojama dvišlaitė su skersiniu nuolydžiu 2,5 %. Pėsčiųjų tako danga vienšlaitė su skersiniu nuolydžiu 2,0 %. Rekonstruojamos gatvės ruože viražai neprojektuojami.

Pagal Automobilių kelių standartizuotų dangų konstrukcijų projektavimo taisyklių IV skyriaus 5 lentelę nustatyta dangos konstrukcijos klasė DK03.

Rietave pagal pateiktą žemėlapį Automobilių kelių standartizuotų dangų konstrukcijų projektavimo taisyklių 1 pav. „Šalčiui atsparios dangos konstrukcijos storio nustatymo žemėlapis“ įšalo gylis 150 cm. Pagal geologinę ataskaitą gatvėje vyrauja **F2** klasės gruntai. Pagal Automobilių kelių standartizuotų dangų konstrukcijų projektavimo taisyklių 6 lentelę. Nustatomas pirminis šalčiui atsparios konstrukcijos storis. 0,50 hz= 0,50 * 140 = 70 cm.

Pirminis dangos konstrukcijos storis tikslinamas pagal Automobilių kelių standartizuotų dangų konstrukcijų projektavimo taisyklių 7 lentelę.

Dangos konstrukcijos naudojimo sąlygos		**Storis (cm), kuriuo patikslinamas pirminis šalčiui atsparios dangos konstrukcijos storis**			
		A	**B**	**C**	**D**
Vietinės klimatinės sąlygos	nepalankios klimatinės sąlygos (pavyzdžiui, šiaurinė dalis, kalnuota vietovė, pavėsio zona)	+5			
	nėra jokių specifinių klimatinių sąlygų	±0			
	palankios klimatinės sąlygos (pavyzdžiui, pietinė dalis, saulėkaitos zona)	-5			
Vandens poveikis dangos konstrukcijai	iki 1,5 m gylio po žemės sankasa nepasireiškia ilgalaikis arba trumpalaikis drėkinimas gruntiniu vandeniu		±0		
	iki 1,5 m gylio po žemės sankasa pasireiškia ilgalaikis arba trumpalaikis drėkinimas gruntiniu vandeniu		+5		
Kelio padėtis	iškasoje, pusinėje iškasoje			+5	
	<2 m aukščio pylime			±0	
	>2 m aukščio pylime			-5	
Zona prie dangos	už gyvenvietės ribų, taip pat gyvenvietėse su vandeniui laidžia zona prie dangos				±0
	gyvenvietėje su iš dalies vandeniui nelaidžia zona prie dangos, taip pat su vandens nuleidimo įrenginiais, už gyvenvietės ribų su įrengtu drenažu arba su vandens nuleidimo įrenginiais				-10
	gyvenvietėje su vandeniui nelaidžia zona prie dangos ir šoniniu užstatymu, taip pat su vandens nuleidimo įrenginiais				-15

A - nėra jokių specifinių klimatinių sąlygų 0 cm;
B - pasireiškia trumpalaikis drėkinimas gruntiniu vandeniu +5 cm;
C - gatvės padėtis yra iškasoje, <2 m aukščio pylime 0cm;
D - gatvė yra mieste su vandeniui laidžia zona prie dangos 0 cm.

Bendras važiuojamosios dangos konstrukcijos storis:
70+A+B+C+D = 70+0+5+0+0 = 75 cm

Nustatytas šalčiui atsparios dangos konstrukcijos storis apvalinamas 5 cm tikslumu (tik didinant).

Bendras važiuojamosios dangos konstrukcijos storis – 75 cm

Pėsčiųjų takų pakankamas šalčiui atsparios dangos konstrukcijos storis yra 45 cm (55 cm, jei numatomas dangos konstrukcijai galimas neigiamas vandens poveikis). Skaičiavimai nėra atliekami. Pasirenkamas

bendras šalčiui atsparios konstrukcijos storis 55 cm.

Projektinė gatvės važiuojamoji dangos konstrukcija:

- Asfalto pagrindo - dangos sluoksnis iš mišinio AC 16 PD 10 cm;
- Skaldos pagrindo sluoksnis iš nesurištojo mišinio 0/32 (EV2 >120 MPa) 20 cm;
- Apsauginis šalčiui atsparus sluoksnis k>1,0x10^{-5} m/s, (EV2 >80 MPa) 45 cm;
- Esama žemės sankasa (EV2 ≥45 MPa)

Projektinė pėsčiųjų tako dangos konstrukcija:

- Betoninių trinkelių danga, pilkos spalvos 8 cm;
- Skaldos atsijų pasluoksnis 3 cm;
- Skaldos pagrindo sluoksnis iš nesurištojo mišinio 0/32 (EV2 >100 MPa) 15 cm;
- Šalčiui nejautrių medžiagų sluoksnis 29 cm;
- Esama žemės sankasa (EV2 ≥30 MPa)

ŽMONIŲ SU NEGALIA POREIKIAI

Šaligatvis įrengiamas taip, kad žmonės su negalia galėtų juo laisvai judėti.

Visi sprendiniai skirti neįgaliems žmonėms turi atitikti STR 2.03.01:2019 „Statinių prieinamumas".

ŽN judėjimo trasoje įrengiami įspėjamieji paviršiai (taškuotas paviršius) ir nužeminti gatvės bortai. Neregių įspėjamųjų paviršių trinkelės numatytos geltonos spalvos. Šaligatvio išilginis nuolydis numatytas ne didesnis kaip 1:20 (5%), skersinis ne didesnis kaip 1:30 (3,3 %); įspėjamųjų paviršių plotis 60 cm, jis rengiamas 30 cm atstumu prieš peraukštėjimo pasikeitimo vietą. Įspėjamųjų paviršių įrengimo vietos pateiktos plane, įrengimo brėžiniai detalizuojami darbo projekte.

Šaligatvių lygių skirtumai ir nelygumai numatyti ne didesni kaip 20 mm.

Šaligatvis numatytas įrengti ne aukščiau kaip 10 mm virš važiuojamosios dalies.

Vietose kur šaligatvis kertasi su įvažiavimais į privačias namų valdas reikalingiems aukščiams pasiekti rengiami pandusai, kurių išilginis nuolydis link įvažiavimo numatytas ne didesnis kaip 1:12 (8,3 %).

Į šaligatvį neturi išsikišti objektai (reklaminiai skydai, iškabos ir pan.), galintys tapti kliūtimi žmonėms su negalia. Šaligatvyje sumontuoti objektai (šviestuvai, ženklai, ir pan.) numatyti ne žemiau kaip 2 100 mm virš šaligatvio paviršiaus. Ant šaligatvio neturi būti dangčių, grotų, trapų ir kitų kliūčių, kyšančių aukščiau ar įleistų giliau kaip 10 mm nuo tako paviršiaus.

Žmonių su negalia judėjimo trasų paviršiai numatyti lygūs, kieti, pakankamai šiurkštūs, neslidūs, neklampūs, iš nebirių (ne smėlio, ne žvyro) ir saikingai rievėtų medžiagų. ŽN pritaikytose trasose ir zonose esančių grotų, dangčių ir pan. kiaurymės negali būti platesnės kaip 15 mm. Šaligatviai, pandusai įrengiami taip, kad ant jų nesikauptų vanduo ir kad jie neapledėtų.

INŽINERINĖS KOMUNIKACIJOS IR KT.

Rekonstruojamoje L. Ivinskio gatvėje yra veikiančios šios komunikacijos: buitinių nuotekų, vandentiekio, telekomunikacijų, elektros, gatvę kerta elektros 0,4 kV oro linijos, šilumos perdavimo tinklai.

Esamų tinklų planinė padėtis ir sankirtos su projektuojamais objektais pateikti projekto suvestinių inžinerinių tinklų plano brėžiniuose. Topografinis planas suderintas su tinklus eksploatuojančiomis organizacijomis.

Esami komunikacijų šuliniai patenkantys į darbų zoną pritaikomi prie projektuojamos dangos g/b žiedais, šulinių dangčiai pakeičiami į "Plaukiojančio" tipo ketinius dangčius.

Ryšių kabelių kanalų šulinius, patenkančius į darbų zonos ribas, papildomai sustiprinti, įrengiant papildomus perdengimus ir šulinių liukus su dangčiais MTT tipo. Šulinių liukų aukščius sureguliuoti (suvienodinti) su atstatomos dangos aukščiu. Esant būtinumui šulinius sužeminti arba perstatyti naujai, jeigu sužeminus, nebus galima jų eksploatuoti. Ryšių kabelių kanalus, patenkančius į projektuojamą važiuojamąją dalį, jei neišlaikomas normatyvinis gylis būtina apsaugoti, uždengiant kelio plokštėmis arba įgilinti iki normatyvinio gylio apsaugant kabelius remontiniu išilgai sudedamu vamzdžiu iki artimiausio ryšių šulinio. Neapsaugotus (gruntinius) ryšių kabelius apsaugoti remontiniu išilgai sudedamu vamzdžiu bei įgilinti iki normatyvinio gylio, jeigu jis yra neišlaikomas. Galus užsandarinti, kad nepatektų vanduo. Į statybos darbų zoną patenkančias elektroninių ryšių (telekomunikacijų) spintas, kabelines dėžutes, stulpelius ir kt. išsaugoti (apsaugoti)

Vykdant žemės darbus virš inžinerinių tinklų rangovas privalo išsikviesti inžinerinius tinklus eksploatuojančios įmonės atstovus. Darbų vykdymo metu rangovas turi pasitikslinti esamų inžinerinių tinklų vietas ir gylius, nepažeisti esamų inžinerinių tinklų, kasimo darbus atlikti rankiniu būdu.

SAUGAUS EISMO ORGANIZAVIMAS

Kelio ženklai ir jų dydis parinktas vadovaujantis „Kelio ženklų įrengimo ir vertikaliojo ženklinimo taisyklėmis".

Kelio ženklai, kurie orientuoti automobilių eismui projektuojami I grupės dydžio.

Projekte numatyta įrengti naujus kelio ženklus. Kelio ženklai parodyti plane, darbų kiekių žiniaraštyje.

PĖSČIŲJŲ PERĖJIMO PER GATVĘ ORGANIZAVIMAS

Pėsčiųjų perėjos neprojektuojamos.

VANDENS NUVEDIMAS

Paviršinių lietaus nuotekų debito skaičiavimai pateikiami VN dalyje.

Atkarpoje PK 0+00-2+89, numatoma asfalto danga su važiuojamos dalies vienšlaičiu 2,5% nuolydžių. Paviršinės lietaus nuotekos bus nuvedamos į gretimų sklypų žaliąją zoną savaiminei infiltracijai.

Atkarpoje PK 2+89-3+69, vanduo nuvedamas skersiniu 2,5% dvišlaičiu nuolydžiu ir surenkamas horizontaliais polimerbetoniniais paviršinio vandens latakais. Iš surinkimo šulinėlių ir latakų įtekėjimo dėžių vanduo nuvedamas 160mm vidinio skersmens PVC vamzdžiais. Vamzdyno nuolydis projektuojamas 2%. Gatvės paviršinių nuotekų nuotakynas projektuojamas 200mm vidinio skersmens PVC vamzdžiais. Numatomas nuotekų tėkmės greitis Vmin-0,70m/s; Vmax-4,55m/s.

Nuotakynas pajungiamas į ant esamo paviršinių nuotekų vamzdyno įrengiamą d1000 g/b nuotekų šulinį su grotelėmis paviršinėms nuotekoms surinkti. Grotelės skirtos apkrovoms D400.

Apžiūros šulinėliai projektuojami gelžbetoniniai. Vidinis šulinio diametras D1000mm. Dangtis skirtas apkrovoms D400. Šulinio dugnuose betonuojami latakai hidrauliniam pralaidumui.

Lietaus surinkimo šulinėliai projektuojami iš gofruotų tamprių PP vamzdžių. Vidinis šulinio diametras D375mm. Grotelės stačiakampės skirtos apkrovoms D400. Šulinėliai projektuojami su nusodinimo dalimi (50cm), dugnai plokšti pagaminti iš PP.

Atkarpoje PK 2+89-3+69, vanduo nuvedamas skersiniu 2,5% dvišlaičiu nuolydžiu į gretimų sklypų žaliąją zoną savaiminei infiltracijai.

Vadovaujantis geologinių tyrimų ataskaita, esama kelio sankasoje, vietomis iki 1,5m gylyje aptinkami gruntiniai vandenys, todėl įrengiamas kelio sankasos drenažas PVC d113 vidinio skersmens vamzdžiais apvyniotais geotekstile. Kelio sankasos šalčiui atsparus sluoksnis profiliuojamas su 3% nuolydžiu į suprojektuoto sankasos drenažo pusę. Drenažas pajungiamas PK 1+05 į esamą paviršinių nuotekų šulinį Nr. 51, į suprojektuotus surinkimo šulinėlius atkarpoje PK 2+89-3+69, į projektuojamą požeminį g/b drenažo šulinį PK 4+04. Drenažo vamzdžiai tarpusavyje jungiami fasoninėmis dalimis - movomis, balnais, trišakiais. Virš drenažo vamzdžių įrengiamas atvirkštinis filtras iš skaldos fr 11/16.

Elektrotechninė dalis. Apšvietimas.

Rekonstravimo techninis darbo projektas atliekamas pagal Rietavo savivaldybės administracijos paruoštą statinio projektavimo užduotį ir UAB „Rietavo komunalinis ūkis" viršininko pavaduotojo raštą.

Rekonstravimo techninis darbo projektas apšvietimo elektros kabelių linijų planas atliktas ant UAB „Eurometras" 2025 m.kovo mėn.20 d. paruošto ir suderinto topografinio plano.

Šių darbų atlikimui statybos leidimas nereikalingas.

Kadangi apšvietimo tinklai priskiriami žemos įtampos perdavimo linijos kategorijai, tai jie laikytini kilnojamaisiais daiktais, kuriems kadastriniai matavimai neatliekami ir jie neregistruojami nekilnojamojo turto registre.

Pagal apšvietimo projektavimo sąlygas numatoma L. Ivinskio gatvės apšvietimą prijungti nuo esamos apšvietimo kabelinės linijos, esančios Aušros gatvėje.

Projektuojamoje apšvietimo atramoje Nr. 1 suvedami visų esami kabeliai iš esamų apšvietimo kabelinių linijų Aušros gatvėje ir L. Ivinskio g. nuo TR-R-6 esamo AVS su C25 A įvadiniu automatiniu jungikliu.

L. Ivinskio gatvės apšvietimui projektuojama sumontuoti 14 vnt. 8,6 m aukščio plieninių cinkuotų atramų.

Šviestuvai Nr. 9. 10, 11 tvirtinami ant gembių 2,0x1.5 m, montuojamų prie garažo fasado. Montuojama AD

atjungimo dėžutė su C 6 A automatiniu jungiklių. Montuojama A D atjungimo dėžutė įžeminama. įžeminimo kontūro varža 30 omų.

L. Ivinskio gatvės apšvietimui projektuojami LED šviestuvai 40 W.

Taip pat numatoma sumontuoti viengubas 1,0x1.5 gembes.

L. Ivinskio gatvės apšvietimas paskaičiuotas UAB ..Mazgas".

L. Ivinskio gatvės apšvietimo skaičiavimus galima rasti pridedamose dokumentuose.

Apšvietimo elektros tinklo kabeliai projektuojami aliumininėmis gyslomis XLPE spalvota izoliacija. Elektros apšvietimo kabeliai klojami 0,7 - 0.8 m gylyje nuo žemės paviršiaus.

Apšvietimo elektros linkio kabeliai projektuojami aliumininėmis gyslomis XLPE spalvota izoliacija. Susikirtimų su požeminėmis komunikacijomis vietose, priartėjimuose prie esamų medžių, per įvažiavimus apšvietimo elektros kabelį kloti, išlaikant EĮĮT nustatytus atstumus. PE 0 50 mm vamzdžiuose. Apšvietimo elektros kabelius kloti ne mažiau 1 m atstumu nuo vandens tiekimo ir nuotekų tinklų ir įrenginių. Apšvietimo elektros kabeliai visu ilgiu klojami PE 0 50 mm vamzdžiuose.

Kabelio apsaugai 0,3 m gylyje nuo žemės paviršiaus klojama kabelio signalinė juosta.

Baigiamieji darbai.

Po statybos darbų teritorija sutvarkoma, rekultivuojami pažeisti plotai.

PASTABOS:

1. Vykdant statybos darbus visus matmenis būtina tikslinti vietoje.
2. Statybos darbų rangovas, prieš pradėdamas vykdyti žemės darbus, privalo išsikviesti inžinerinius tinklus eksploatuojančios organizacijos atstovą.
3. Statybos darbai turi būti vykdomi griežtai pagal projektą, pasirašant nustatyta tvarka darbų aktus, vykdant statybos priežiūrą vykdančių tarnybų reikalavimus, turint gaminių sertifikavimo arba kitus kokybę įrodančius dokumentus.
4. Šalia esamų požeminių komunikacijų žemės darbus vykdyti rankiniu būdu, nepažeidžiant jų. Pažeidus sutvarkyti.
5. Vykdant žemės darbus elektros kabelių apsaugos zonoje, būtina laikytis visų elektros tinklų apsaugos taisyklių.
6. Projekte numatyti reikalavimai medžiagoms, gaminiams, darbų vykdymui pagal turimus pradinius duomenis. Statybos metu atsiradus nenumatytoms aplinkybėms, šie reikalavimai gali būti patikslinti projekto vykdymo priežiūros metu.
7. Visos statybos ir apdailos medžiagos turi atitikti LR galiojančius priešgaisrinės saugos ir higienos reikalavimus bei turėti atitikties sertifikatus.
8. Esant neatitikimam tarp TDP sudarančių dalių dokumentų, kaip pagrindine projektine medžiaga, remtis techninėmis specifikacijomis, aiškinamuoju raštu, brėžiniais, sąnaudų žiniaraščiu.

4. APLINKOS APSAUGA

Bendrieji duomenys.

L. Ivinskio gatvės rekonstravimas yra vienas iš planuojamos ūkinės veiklos objektų, kuris dėl savo pobūdžio, mąsto ir vietos gali daryti poveikį aplinkai, tačiau nepatenka į ūkinės veiklos rūšių, kurioms reikia atlikti poveikio aplinkai vertinimą ar atranką dėl poveikio aplinkai vertinimo, sąrašus. Aplinkos apsaugos skyriuje atsižvelgiama į visus aplinkos komponentus, kurie paveikiami vykdant ūkinę veiklą, t. y. vanduo, oras, dirvožemis, biologinė įvairovė, kraštovaizdis.

Poveikio aplinkai vertinimo aspektai.

Pagal kelių ir kitų transporto statinių statybos bei kapitalinio remonto pobūdį, poveikis aplinkai klasifikuojamas pagal veikiamus aplinkos elementus į šias grupes:

- ✓ Žmogus ir socialinė aplinka;
- ✓ Triukšmas ir oro kokybė;
- ✓ Kraštovaizdis;
- ✓ Fizinė ir gyvoji gamta;
- ✓ Dirvožemis ir erozija;
- ✓ Vanduo.

Neigiamas poveikis aplinkai prognozuojamas dėl triukšmo, dulkių, atliekų susidarymo, laikinos aikštelės statybinėms medžiagoms sandėliuoti. Poveikis darbininkams, vykdant įrengimo darbus, galimas dėl triukšmo, dulkių ir sužeidimų.

Statybos aikštelės įrengimas.

Statybos darbams atlikti, statybinėms medžiagoms ir mechanizmams sandėliuoti, būtina įrengti 1 laikiną statybos aikštelę. Statybos aikštelė rekomenduojama 20x40 m dydžio, ją būtina aptverti. Įrengiami specialūs privažiavimo keliai.

Laikinos statybinės aikštelės zonoje nukasamas esamas viršutinis dirvožemio sluoksnis, kuris sandėliuojamas rangovo numatytose vietose iki statybos darbų pabaigos. Biotualetai ir vagonėliai išdėstomi taip, kad nepažeistų želdinių, neužterštų dirvožemio. Žemiausioje aikštelės vietoje įrengiamas šulinys-sėsdintuvas, iš kurio atliekos išvežamos į atliekų perdirbimo įmonę ar sąvartyną.

Statybos metu bus sandėliuojamas minimalus statybinių medžiagų kiekis. Degalai ir tepalai prie trasos nesandėliuojami. Po statybos darbų aikštelės vietose, kuriose buvo augalinis sluoksnis, rekultivuojama veja. Statybos aikštelės įrengimo vietą pasirenka darbus atliekantys rangovai suderinę su užsakovu.

Atliekų susidarymas.

Susidariusių atliekų tvarkymas turi būti vykdomas pagal statybinių atliekų tvarkymo taisyklių patvirtintų 2006-12-30 LR aplinkos ministro įsakymu Nr. D1-637 (Žin., 2007, Nr. 10-403) nustatytus reikalavimus.

Nagrinėjamos gatvės statybos darbų metu (darbų pradžioje) numatoma išardyti esamą blogą asfalto dangą. Atliekamas viršutinis augalinis sluoksnis ir iškastas gruntas panaudojami rangovo pagal atskirai suderintą projektą.

Statybos darbų metu susidarys 17 grupės statybos ir griovimo atliekos: 17 05 04 atliekamas gruntas, 17 03 01 asfaltas, 17 01 01 betonas. Asfaltbetonis išvežamas į artimiausią įmonę, perdirbančią arba priimančią laikinam saugojimui statybines atliekas. Atliekamas gruntas išvežamas į sandėliavimui skirtą vietą nurodytą užsakovo. Išardytos medžiagos tinkamos naudoti perduodamos seniūnui.

4.1 lentelė. Atliekos, atliekų tvarkymas

Techno-loginis procesas	Atliekos							Atliekų saugojimas objekte		Atliekų tvarkymo būdas
	Pavadinimas	Kiekis		Agregatinis būvis (kietas, skystas, pastos)	Kodas pagal atliekų sąrašus	Statistinės klasifikacijos kodas	Pavojingumas	Laikymo sąlygos	Didžiausias kiekis	
		Mato vnt.	Kiekis							
1	2	3	4	5	6	7	8	9	10	11
Ardymo darbai	Asfaltbetonis	t	498	Kietas	17 03 01	12.12	nepavojinga	Statybiniai konteineriai (15 m^3)	-	Išvežama į atliekas tvarkančią įmonę
Ardymo darbai	Betonas	t	269	Kietas	17 01 01	12.11	nepavojinga	Statybiniai konteineriai (15 m^3)	-	Išvežama į atliekas tvarkančia įmonę
Ardymo darbai	Atliekamas gruntas	m^3	2861	Kietas	17 05 04	12.31	nepavojinga	Suderintos laisvos vietos	-	Išvežama į užsakovo nurodytą vietą

Įmonių užsiimančių griovimo atliekų tvarkymu galima rasti Aplinkos ministerijos internetiniame puslapyje.

Sandėliuojant užterštas atliekas, aikštelę reikėtų įrengti taip, kad lietaus metu užterštos vandens nuotekos nepatektų į dirvožemį.

Atliekos turi būti šalinamos taip, kad jos nedarytų žalingo poveikio statybvietės darbuotojų sveikatai. Atsižvelgiant į atliekų kiekį, tinkamai parenkama konteinerių aikštelė statybvietės zonoje. Esant būtinybei aikštelę reikia padengti kieta danga.

Triukšmo poveikis.

Gatvės tvarkymo metu pagrindiniai triukšmo šaltiniai – įvairūs mechanizmai, kaip generatoriai, kompresoriai, pneumatiniai plaktukai ir smėliasroviai. Jie gali sukelti triukšmą didesnį kaip 55 dBA, kuris gali sklisti iki 500 m spinduliu.

Neigiamas poveikis galimas teritorijoje dirbantiesiems bei aplinkinių teritorijų faunai. Žmogus gali girdėti nuo 16 iki 20 000 Hz dažnio virpesius. Pastoviai didinant garso energiją, ausyse jaučiama ne garso jėga, o skausmas. Dėl ilgalaikio triukšmo sumažėja žmonių klausos organų jautrumas, pasireiškia galvos skausmai, ūžimai ausyse, pusiausvyros sutrikimai, pykinimas.

Triukšmo poveikio mažinimui statybos metu siūloma naudoti įrangą su mažiausiomis triukšmo charakteristikomis.

Gatvės eksploatavimo metu pagrindiniu triukšmo šaltiniu išliks važiuojančios transporto priemonės, nes gatve numatomas motorinio transporto eismas.

Oro taršos poveikis.

Oro taršos šaltiniai yra šie:

- ✓ mechanizmų teršalų emisija;
- ✓ keliamos dulkės.

Gatvės tiesimo metu oro tarša galima dėl mechanizmų veiklos. Gatvės eksploatavimo metu oro taršos lygis dėl įrengtos asfalto dangos sumažės.

Poveikis vandeniui.

Gruntinio vandens apsaugai darbų vykdymo zonoje ir statybvietėje draudžiama sandėliuoti degalus ir tepalus, todėl fizikiniai ar biologiniai teršalai nesusidarys.

Bet kokiu atveju galimam neigiamam poveikiui sumažinti darbus vykdanti statybos įmonė turi numatyti tepalų surinkimo sistemą. Avarinių išsiliejimų atveju iš generatorių ir kompresorių statybos aikštelėse turi būti laikomos tepalus absorbuojančios medžiagos, specialūs konteineriai tepalų surinkimui. Žemiausioje aikštelės vietoje įrengiamas šulinys – sėsdintuvas, iš kurio atliekos išvežamos į atliekų perdirbimo įmonę ar sąvartyną.

Poveikis dirvožemiui.

Poveikiai dirvožemiui dėl gatvės tiesimo gali būti:

- ✓ Dirva statybos metu yra tankinama sunkiais mechanizmais, dėl to sumažėja dirvos imlumas absorbuoti nuotekas. To išvengimui po pagrindinių statybos darbų atliekama pažeistų plotų rekultivacija.
- ✓ Dirvos erozija yra galima gatvės tiesimo metu dėl viršutinio sluoksnio nuėmimo ir augmenijos pašalinimo. Normalaus objekto funkcionavimo užtikrinimui ir erozijos pasekmių statybos ir eksploatacijos metu išvengimui, numatoma sustiprinti žemės sankasos šlaitus ir rekultivuojamus plotus 6 cm storio juodžemio sluoksniu (plotų apsėjimas mechanizuotu būdu ir tvirtinimas apsėjant žole rankiniu būdu), kuris bus apsėtas daugiametėmis žolėmis.

Nukastas esamas dirvožemio sluoksnis sandėliuojamas su užsakovu suderintoje vietoje arba išvežamas. Vėliau grąžinamas persijotas ir tinkantis vejos atsodinimui dirvožemis.

Bet kokiu atveju, neigiamas poveikis dirvožemiui gali būti jo tarša dėl tepalų iš mechanizmų nutekėjimo. Tinkamas statybinių medžiagų ir atliekų saugojimo vietų parinkimas, atidirbtų tepalų surinkimo vietų paruošimas sumažina galimą neigiamą poveikį dirvožemiui.

Būtina statybos metu laikytis sekančios tvarkos:

- ✓ tinkamai paruošti statybinių medžiagų ir atliekų saugojimo ir perdirbimo vietas;
- ✓ paruošti technikos aptarnavimo postus.

Poveikis kraštovaizdžiui ir želdiniams.

Transporto infrastruktūros statinių konstrukcijos bei jų formos, dangos turi didelę įtaką vietovės estetinei aplinkai. Taip pat dangos turi atitikti ir kitas svarbias funkcijas, nes jų paskirtis garantuoti netrukdomą ir patogų automobilių ir pėsčiųjų eismą. Labai svarbu, kad transporto infrastruktūros elementų, statinių atskiros dalys įsikomponuotų į teritorijos tvarkymo elementų visumą, pabrėžiant aplinkos savitumą bei tvarkingumą.

Kartu su transporto statinių būkle vietovės aplinkai svarbūs želdiniai. Želdinai kartu su statiniais formuoja vietovės erdvės struktūrą, kuria atviras žaliąsias erdves, formuoja vietovės įvaizdį ir jo estetiką, užtikrina jame ekologinį stabilumą ir sudaro gyventojams geras sąlygas gyventi, dirbti, mokytis ir ilsėtis.

Poveikis žmogui darbo metu.

Neigiamas poveikis darbininkams gali būti dėl triukšmo, vibracijos, keliamų dulkių:

✓ jei triukšmo lygis visu darbo metu viršija ar gali viršyti 85 dB(A), darbdaviai privalo aprūpinti darbuotojus ausų AAP (LR socialinės apsaugos ir darbo ministrės ir LR sveikatos apsaugos ministro 1999 m. rugsėjo 20 d. Įsakymas Nr. 70/403 „Dėl darbuotojų apsaugos nuo triukšmo poveikio darbe nuostatų patvirtinimo“);

✓ pneumatinio plaktuko vibracija gali būti sumažinta parenkant techniką ir planuojant darbo laiką (riboti dirbančiųjų su vibraciją keliančių įrangą laiką);

- ✓ cemento ir smėlio dulkių poveikis gali būti sumažintas naudojant kvėpavimo apsaugos priemones;
- ✓ akių apsaugai turi būti naudojami apsauginiai akiniai;
- ✓ apsaugai nuo dažų (jei bus naudojami) poveikio būtina naudoti kvėpavimo apsaugos priemones ir spec. aprangą.

Poveikį aplinkai mažinančios priemonės.

Gatvės statybos darbai neturės neigiamo poveikio aplinkinių teritorijų aplinkai, todėl investicijų poveikį mažinančioms priemonėms numatyti nereikia. Pakanka statybos įmonei vadovautis patvirtintomis įmonės statybos taisyklėmis ir bendro pobūdžio aplinkosauginiais reikalavimais.

Būtina įrengimo metu nenaudoti technikos, technologijų ar medžiagų, kurias naudojant būtų teršiamas dirvožemis bei aplinkinė gamta. Baigus statybos darbus statybinės aikštelės rekultivuojamos. Atliekamos medžiagos, įranga pašalinamos iš statybvietės. Užsakovo pritarimu, statybos atliekos išvežamos į įmones, turinčias teisę perdirbti arba sandėliuoti statybines atliekas, arba į sąvartyną.

Teigiamas poveikis aplinkai bus pasiektas, nes teritorija bus sutvarkyta.

5. PASIRENGIMAS STATYBAI IR STATYBŲ DARBŲ ORGANIZAVIMAS

Pasiruošimas statybai.

Iki darbų pradžios turi būti parengta ir atitinkamai suderinta reikiamos apimties projektinė-techninė dokumentacija ir gauti atitinkami leidimai statybai:

- ✓ leidimą statyti – vykdyti darbus (gauna Statytojas);
- ✓ leidimą vykdyti žemės darbus;
- ✓ paskyras-leidimus darbams pavojingose zonose.

Rangovinė organizacija (bendrovė), parengtame projekte gali koreguoti arba dalinai keisti statybos paruošimo ir organizavimo priimtus sprendimus, jeigu tai nepakenks darbų kokybei bei nepažeis darbų saugos reikalavimų.

Statybvietės paruošimas.

Iki statybų darbų pradžios būtina atlikti šiuos paruošiamuosius darbus:

- ✓ pasirūpinti medžiagomis darbo zonų laikinam aptvėrimui;
- ✓ įrengti laikiną aptvėrimą (įrengiama nekasant grunto);
- ✓ esant reikalui pastatyti laikinas buitines ir administracines patalpas,
- ✓ įrengti priešgaisrinį stendą;
- ✓ esant reikalui nutiesiami laikini inžineriniai tinklai buitinėms reikmėms (elektros tiekimo linija, vandentiekis):

a) laikina elektros linija pajungiama nuo aplinkiniuose namuose esamų 0,4 kV elektros tinklų, prieš tai pasijungimą suderinus su elektros tinklus eksploatuojančia organizacija;

b) laikinas vandentiekis statybos reikmėms ir buičiai, pasijungiama prie aplinkiniuose namuose esamų vandentiekio tinklų. Prisijungimą suderinti su vandens tinklus eksploatuojančia organizacija.

Energetinių resursų sunaudojimo apskaitai įrengiami atitinkami apskaitos prietaisai.

- ✓ pastatyti stendą su informacija apie atliekamus darbus;
- ✓ sudaryti sutartį su statybines atliekas utilizuojančia įmone, turinčia atitinkamą sertifikatą.

Statybinės medžiagos ir gaminiai į statybvietę bus atvežami autotransportu ir sandėliuojami tam numatytose vietose. Sandėliuoti medžiagas ir gaminius lauke virš esamų inžinerinių tinklų arba pravažiavimo zonoje griežtai draudžiama.

Darbų eigoje už tvarkomos teritorijos ribų išardytos arba apgadintos esamos dangos turi būti pilnai atstatytos pagal pirminę padėtį. Visi esami medžiai išsaugoti, jeigu projekte nenumatytas jų kirtimas.

Vykdant visus darbus, būtina vadovautis galiojančiais normatyviniais dokumentais, teisiniais aktais bei projektu.

Laikinųjų pagalbinių patalpų įrengimas:

Laikinosios patalpos susideda iš:

- ✓ esant reikalui persirengimo kambarių ir drabužių spintelių: persirengimo kambariai turi būti įrengti darbuotojams, kurie turi dėvėti darbo drabužius. Į persirengimo kambarius turi būti lengvai patenkama, jie turi būti pakankamai erdvūs, juose turi būti įrengtos sėdimos vietos; persirengimo kambariai turi būti reikiamo dydžio, kai reikia, juose turi būti įrengtos drabužių džiovinimo vietos. Taip pat turi būti įrengtos rakinamos vietos darbuotojų drabužiams bei asmeniniams daiktams saugoti. Jeigu objekte dirbs moterys, joms turi būti įrengti atskiri persirengimo kambariai arba turi būti sudaryta galimybė tuo pačiu persirengimo kambariu naudotis skirtingu metu;

✓ dušų ir praustuvų: kadangi atliekant šiuos darbus, įrengti dušus nebūtina, netoli darbo vietų ir persirengimo kambarių turi būti įrengtas reikiamas skaičius praustuvų su tekančiu vandeniu (jei būtina – karštu vandeniu). Praustuvai turi būti įrengti vyrams ir moterims atskirai arba sudaryta galimybė jais naudotis atskirai;

✓ tualetų ir praustuvų: darbuotojams netoli darbo vietų, poilsio bei persirengimo kambarių ir dušų arba prausyklų turi būti įrengtas reikiamas skaičius tualetų ir praustuvų. Kadangi laikinosios buitinės nuotekynės įrengimas nenumatytas, į statybvietę atvežami ir pastatomi „biotualetai“.

Patalpų pavadinimas	Skaičiavimo metodika	Plotas
Statinio statybos vadovo ir darbų vadovų patalpos	Vienam žmogui	5 m^2
Drabužinės	Vienam žmogui	1,13 m^2
Prausyklos	Vienam žmogui	0,26 m^2
Drabužių ir avalynės džiovinimo patalpos	Vienam žmogui	0,2 m^2
Poilsio ir valgymo patalpos	Vienam žmogui	1 m^2
Patalpos sušilti	Vienam žmogui	0,1 m^2 (mažiausiai 8 m^2)
Dušinės	Atsižvelgiant į gamybos proceso sąlygas: viena dušinė 15 žmonių; viena dušinė 7 žmonėms; viena dušinė 5 žmonėms	Dušo kabina – 1,75 m^2 Persirengimo patalpa – 2,0 m^2
Tualetai	Vienas tualetas 30-čiai žmonių	kabinos dydis 1,2 x 0,8 m

Laikinuosius pastatus siūloma surinkti iš konteinerinių blokų. Tokių konteinerinių blokų svoris – apie 1,6 t. Jie statomi automobiliniais kranais, vežami treileriais. Prireikus, jie gali būti statomi vienas ant kito. Pagalbinės patalpos statomos išlygintoje aikštelėje su nuolydžiu i = 0,005, kad paviršinis vanduo nutekėtų į iškastus griovius.

Pagrindiniai transporto bei pėsčiųjų keliai

Kadangi tvarkant teritoriją, ja naudosis gyventojai, reikia labai apgalvotai numatyti transporto bei pėsčiųjų judėjimo kelius. Keliai turi būti aiškiai pažymėti, reikiamai prižiūrimi ir tikrinami. Vykdant statybos darbus, įrengiami laikini pravažiavimo keliai, nukreipiantys vietinių gyventojų transportą bei laikini kietos dangos praėjimai, kur žmonių judėjimas yra neišvengiamas. Taip pat būtina numatyti tiltelius virš tranšėjų, kai bus klojami vamzdynai.

Statybos įranga ir statybos metodai

Visa įranga, technika, priedai ir statybos metodai turi tenkinti Lietuvos Respublikos darbo saugos reikalavimus. Visi statybos mechanizmai turi būti tvarkingi. Tepalų ir degalų nutekėjimas ir patekimas į gruntą kategoriškai draudžiamas. Taip pat draudžiama naudoti visas kenksmingas aplinkai medžiagas.

Darbų koordinavimas

Už darbų aikštelėje koordinavimą su tiekėjais ir kitais subrangovais atsakingas Rangovas, taip pat Rangovas darbo metu užtikrina, kad koordinavimas vyktų teisingai ir pagal projekto sumanymą. Visi darbai turi būti atliekami pagal projektinėje dokumentacijoje ir gamintojo pateiktuose instrukcijose nurodytus darbo metodus.

Užsakovas, kai statinį statant dirbs daugiau kaip vienas Rangovas, privalo paskirti vieną arba daugiau statinio statybos saugos ir sveikatos darbe koordinatorių.

Užsakovas arba darbų vadovas negali pradėti statybvietės įrengimo darbų, kol neparengtas saugos ir sveikatos darbe priemonių planas, nes statybvietėje darbų trukmė numatoma ilgesnė kaip 30 darbo dienų ir vienu metu dirbs daugiau kaip 20 darbuotojų. Taip pat Užsakovas arba darbų vadovas ne vėliau kaip prieš 10 kalendorinių dienų iki statybos darbų pradžios privalo pateikti Valstybinės darbo inspekcijos inspektavimo (teritoriniam) skyriui pranešimą apie statybos pradžią statybvietėje.

Statybos aikštelės valymas

Statybinės atliekos išvežamos autotransportu į perdirbimo vietą, prieš tai sudarius sutartį su atliekas utilizuojančia įmone, kuri turi atitinkamą sertifikatą.

Pranešimas apie darbų pradžią

Rangovas turi įteikti Projekto Vadovui raštišką pranešimą apie numatomus pradėti lyginimo ir valymo darbus. Darbai negali būti pradėti iki tol, kol nebus gautas raštiškas Projekto Vadovo pritarimas.

Iki darbų pradžios turi būti parengta ir atitinkamai suderinta reikiamos apimties projektinė dokumentacija, gautas leidimas statybai ir techninio prižiūrėtojo spaudu bei parašu patvirtinti brėžiniai ir techninės specifikacijos. Rangovinė

organizacija privalo parengti statybos darbų technologijos projektą pagal firmos statybos taisykles. Rangovas darbų metu gali koreguoti arba dalinai keisti statybos organizavimo aprašyme priimtus sprendimus, jei tai nepakenks darbų kokybei bei nepažeis darbo saugos reikalavimų.

Iki pagrindinių darbų pradžios būtina atlikti šiuos paruošiamuosius darbus:

- Užsakovas arba Rangovas turi parengti darbuotojų saugos ir sveikatos planą ir ne vėliau kaip prieš 10 kalendorinių dienų iki darbų pradžios privalo išsiųsti Valstybinės darbo inspekcijos inspektavimo skyriui pranešimą;
- Prieš pradedant darbus reikia nustatyti ir patikrinti žemėje esančias komunikacijas ir numatyti jų reikiamą apsaugą bei aiškiai pažymėti;
- Privaloma paskirti statinio statybos saugos ir sveikatos koordinatorių;
- Negalima pradėti statybvietės įrengimo darbų, kol neparengtas saugos ir sveikatos darbe priemonių planas.

Statybos darbų organizavimas.

Vykdant gatvės statybos darbus, numatomos tokios statybos darbų stadijos:

- ✓ Paruošiamieji darbai;
- ✓ Inžinerinių tinklų įrengimas
- ✓ Žemės sankasos įrengimas
- ✓ Dangos konstrukcijos įrengimas;
- ✓ Aplinkotvarkos darbai.

Pradedant vykdyti darbus, įrengiama statybvietė. Statybvietės teritorija – žemės juosta tarp gatvės raudonųjų linijų yra valstybei priklausanti žemė. Rangovas, suderinęs su Užsakovu, gali įsirengti teritoriją statybos produktams ir konstrukcijoms sandėliuoti, statybiniams įrenginiams ir mechanizmams saugoti. Jei yra galimybė, šioje teritorijoje arba surandamas kitas sklypas, pastatomi kilnojami vagonėliai administracijai ir darbininkams, jei reikia padaromi laikini elektros, vandentiekio įvadai, pastatomas priešgaisrinis stendas. Sklypas aptveriamas laikina tvora, organizuojama apsauga.

Paruošiamieji darbai. Tai numatomų pašalinti medžių ir krūmų kirtimas, kelmų duobių užpylimas, senų dangų ardymas ir statybinio laužo išvežimas, statybai reikalinguose plotuose dirvožemio nuėmimas ir sandėliavimas.

Žemės sankasos įrengimas. Žemės kasimo darbams paprastai naudojamas ekskavatorius. Tuo atveju, kai rangovas, atlikdamas požeminius darbus, susiduria su projekto brėžiniuose nenurodytais įrenginiais arba komunikacijomis, apie jas privalo nedelsiant informuoti statybos techninę priežiūrą ir jų nurodytais būdais apsaugoti, išlaikyti arba pašalinti minėtus įrenginius arba komunikacijas. Tik tada leidžiama tęsti darbus toje zonoje.

Vietose, kur esamos požeminės komunikacijos (elektros, ryšių, įvairios paskirties vamzdynų, ypač dujotiekio, kitų tinklų), žemės darbai atliekami laikantis visų atsargumo priemonių. Vietose, kur pavojus pažeisti požeminius tinklus yra realus, grunto kasimo ir užpylimo darbai atliekami rankiniu būdu, dalyvaujant tuos tinklus eksploatuojančios organizacijos atstovui.

Esant gruntiniam vandeniui, gruntinio vandens pažeminimui naudojami adatiniai filtrai, taip pat vanduo išsiurbiamas iš surinkimo duobių arba šulinių siurbliais, jei yra galimybė, vanduo šalinamas atviruoju būdu grioviais.

Visos žemės darbų zonos turi būti aptvertos ir įrengti įspėjamieji ženklai, informuojantys apie netoliese esančią pavojaus zoną.

Įrengiant gilias iškasas, reikia įvertinti gruntinio vandens ir prasiskverbiančio vandens kilimo galimybę, kuri padidintų iškasos šlaitų griuvimo riziką. Nuo iškasos šlaito viršutinio krašto turi būti paliktas mažiausiai l m pločio laisvas plotas. Šioje zonoje negalima planuoti mechanizmų judėjimo arba laikyti medžiagų, kadangi krintančios medžiagos arba griūvantys šlaitai gali sužeisti žmones. Statybvietėje esantys pavojingi aukščių skirtumai, iškasos, duobės, ir pan. turi būti saugiai atitveriami, uždengiami arba kitaip tinkamai apsaugomi, kad neįkristų žmonės ar darbo priemonės.

Baigus mechanizuotu būdu grunto kasimą iki nurodytos altitudės (10 cm aukščiau projektuojamų altitudžių - šis sluoksnis nukasamas rankiniu būdu), pagrindas patikrinamas ar nėra silpnų ar išmirkusių gruntų. Tokie gruntai turi būti pašalinti iki techninės priežiūros nurodyto gylio ir užpilti kitu patvariu smėliniu gruntu, jį sutankinant. Atsitiktiniai grunto perkasimai užpilami smėliniu gruntu. Šis supiltas gruntas turi būti ypatingai gerai sutankintas.

Žemės sankasos įrengimo darbai vykdomi pagal ĮT ŽS 17 „Automobilių kelių žemės darbų atlikimo ir žemės sankasos įrengimo taisyklės“ nurodymus ir reikalavimus.

Kasant gruntą, dalis jo sandėliuojama šalia, nes bus reikalingas tranšėjų užpylimui. Grunto perteklius pakraunamas į autotransportą ir išvežamas į kitus statomus objektus, į užsakovo nurodytą vietą arba į sąvartą.

Inžinerinių tinklų įrengimas gatvės apšvietimo darbai pateikiami kitame projekto tome. Pagrindinis rangovo rūpestis - suderinti šių darbų vykdymą lygiagrečiai žemės sankasos įrengimo ir gatvės konstrukcijos įrengimo darbams ir pasirūpinti, kad žmonių judėjimo vietose per tranšėjas būtų įrengiami laikini tilteliai su aptvėrimas, duobės ir tranšėjos

būtų aptvertos arba pažymėtos gerai matomais (ir nakties metu) ženklais.

Tranšėjų užpylimui iki projektuojamos naujos gatvės dangos konstrukcijos pado ir tinkamam sutankinimui, esamas iškastas molinis gruntas nebus tinkamas. Jis bus išvežamas, o tranšėjos užpilamos nukasamu esamos žvyro/smėlio dangos gruntu.

Statybos darbų eigoje už tvarkomos teritorijos ribų išardyta arba pažeista danga, žalieji plotai turi būti atstatyti.

Dangos konstrukcijos įrengimas. Pagal projekto reikalavimus, į objektą atvežamos medžiagos, skirtos konstrukcijos sluoksnių įrengimui. Turi būti įrengti privažiavimo keliai, jie prižiūrimi, numatyta, kad ir šalia gatvės gyvenantys žmonės galėtų patekti į savo valdas. Geriausia, kad atvežtos medžiagos iš karto, be tarpinio sandėliavimo, pilamos į vietą ir paskleidžiamos, sluoksnių viršus lyginamas ir tankinamas. Svarbu, kad transporto ir dirbančių mechanizmų srautai nekeltų pavojaus vieni kitiems ir dirbantiems objekte darbuotojams.

Aplinkotvarkos darbai. Pažeistose vietose dirvožemio užpylimas, paskleidimas, išlyginimas, užsėjimas žole. Pėsčiųjų saugumą užtikrinančių tvorelių pastatymas, naujų želdinių pasodinimas. Prie aplinkotvarkos darbų galima iš dalies priskirti kelio ženklų įrengimą ir dangos ženklinimą.

Pagrindiniai darbų saugos reikalavimai.

Visais darbo saugos klausimais būtina vadovautis veikiančiais darbo saugos dokumentais.

Išardyti smulkūs gaminiai (lentos, akmenys ir pan.) pakraunami rankiniu būdu. Būtina vengti šiukšlių sandėliavimo statybos aikštelėje, kadangi tai trukdys darbų eigai. Aptikus aikštelėje kenksmingas medžiagas (jeigu tokios medžiagos yra), būtina nustatyti jų kenksmingumo laipsnį ir atitinkama tvarka išvežti į atliekų perdirbimo arba naikinimo vietą.

Vykdant darbus, būtina vadovautis galiojančiais norminiais dokumentais, kurių pagrindiniai išvardinti 1-ame skyriuje.

Visi statybos mechanizmai turi būti tvarkingi, tepalų ir degalų nutekėjimas į gruntą, įvykus gedimui, turi būti nedelsiant sustabdomas, užterštas gruntas išvežamas. Objekte privaloma turėti naftos produktus absorbuojančių medžiagų. Draudžiama naudoti kitas medžiagas, kenksmingas aplinkai.

Ypatingą dėmesį būtina atkreipti į tai, kad:

- ✓ Pašaliniai asmenys nepatektų į statybos aikštelę bei darbų vykdymo zoną;
- ✓ Duobės, tranšėjos žmonių judėjimo vietose būtų aptvertos arba pažymėtos gerai matomais ženklais;
- ✓ Pavojingos zonos būtų pažymėtos įspėjamaisiais ir draudžiamaisiais ženklais, o darbo vietos būtų gerai apšviestos;
- ✓ Keliamų gaminių užkabinimas bei perkėlimas būtų atliekamas patikrinta ir išbandyta įranga;
- ✓ Kėlimo mechanizmai nebūtų perkrauti;
- ✓ Gaminiai nebūtų perkeliami virš zonų už statybos aikštelės ribų (už tvoros);
- ✓ Šalia tvoros gaminiai nebūtų pakeliami aukščiau 2 m nuo žemės paviršiaus;
- ✓ Nebūtų žmonių po keliamomis konstrukcijomis ir zonoje, kur konstrukcijos gali nukristi;
- ✓ Konstrukcijos į montavimo vietą būtų paduodamos padėtyje, artimoje projektinei;
- ✓ Nebūtų keliamos surenkamos g/b konstrukcijos, neturinčios montavimo kilpų arba žymių, be kurių negalima teisingai konstrukcijas pakabinti ir montuoti;
- ✓ Nebūtų paliktos pakabintos konstrukcijos arba statybinės medžiagos darbo pertraukų metu;
- ✓ Pastatytos į projektinę padėtį, konstrukcijos būtų atkabinamos tiktai po to, kai jos bus pastoviai arba patikimai laikinai įtvirtintos;
- ✓ Darbininkai būtų aprūpinti spec. apranga ir individualios apsaugos priemonėmis;
- ✓ Aikštelėje būtų vaistinėlė su tvarsčiais, pirmosios pagalbos priemonėmis ir komplektu būtiniausių vaistų, kurių galiojimo terminas nėra pasibaigęs;
- ✓ Žemės darbai prie esamų inžinierinių tinklų ir kitų statinių būtų vykdomi rankiniu būdu ir dalyvaujant atitinkamų žinybų atstovams;
- ✓ Visi elektriniai mechanizmai, įrankiai būtų įžeminti;
- ✓ Iki statybos pradžios būtų parengtas statybos darbų technologijos projektas;
- ✓ Būtų paskirtas darbuotojas, atsakingas už darbo saugos priemonių įvykdymą.

Statybos aikštelėje prie buitinių patalpų gerai prieinamoje vietoje būtina įrengti priešgaisrinį stendą (skydas su gesintuvais ir kitu priešgaisriniu inventoriumi).

Pavojingos vietos statybos aikštelėje

1. Privažiavimo keliai.
2. Mechanizmų (keliamųjų kranų, ekskavatorių ir kt.) darbo zonos.

3. Laikinos elektros linijos ir įrenginiai.

4. Vykdant žemės darbus – veikiantys požeminiai elektros kabeliai ir dujotiekio vamzdynai.

Aplinkosaugos ir trečiųjų asmenų interesų apsaugos reikalavimai

Prieš pradedant darbus, būtina susisiekti su vietinėmis aplinkosauginėmis institucijomis. Šioms institucijoms pateikiama informacija apie planuojamus darbus, darbų vykdymo trukmę ir vietovės žemėlapis.

Statybinėse aikštelėse bus sandėliuojamas minimalus statybinių medžiagų ir konstrukcijų kiekis. Degalai ir tepalai prie statybvietėje sandėliuojami nebus. Detalų aplinkos apsaugos ir prevencijos veiksmų planą turi parengti rangovas ir suderinti su užsakovu.

Poveikį gamtai mažinančios priemonės

Dažai ir hidroizoliacinės medžiagos parenkamos taip, kad jose esantis kenksmingų aplinkai medžiagų (tokių, kaip sunkieji metalai) kiekis būtų minimalus. Apsauginės kaukės ir drabužiai turi būti statybvietėje dažant ar klojant hidroizoliaciją.

Baigus statybos darbus, statybinė aikštelė rekultivuojama, žali plotai užpilami dirvožemio sluoksniu ir apsėjami žole. Atliekant statybos darbus bus vykdoma techninė priežiūra, kurių metu bus atsižvelgiama į aplinkos apsaugos reikalavimus.

Statybai reikalingi resursai.

Statybos aprūpinimui elektros energija - siūloma pasijungti prie esamų 0,4 kV elektros tinklų, gavus atitinkamas sąlygas ir aikštelėje nutiesiant laikiną orinę elektros liniją bei įrengiant laikiną elektros energijos apskaitą.

Statybos aprūpinimui vandeniu - siūloma pasijungti nuo esamo veikiančio vandentiekio artimiausio šulinio, gavus atitinkamas sąlygas, nutiesti laikiną vandentiekį ir įrengti laikiną vandens apskaitos mazgą.

Buitinėms ir administracinėms patalpoms pastatomi laikini kilnojamieji statybininkų nameliai (inventoriniai vagonėliai).

Automobilių transportas ir kita sunki statybinė technika iš statybos teritorijos privalo išvažiuoti į gatves ir kelius, neužteršiant jų dangos gruntu ir kt. statybinėmis medžiagomis ir laužu.

Pagrindiniai statyboje naudojami mechanizmai ir transporto priemonės:

- ✓ mažagabaritinis ekskavatorius - 1 “
- ✓ horizontalaus valdymo gręžimo mašina - 1 “
- ✓ asfaltbetonio klotuvas - 1 “
- ✓ autosavivartis - 1 “
- ✓ vibro-volas - 1 “
- ✓ kompresorius - 1 “

Išvardinti pagrindiniai mechanizmai ir transporto priemonės statyboje gali būti pakeistos ir kitomis analogiškomis ar panašiomis.

Statybos trukmė.

Remiantis Lietuvos Respublikoje atliekamais artimos apimties ir pobūdžio darbais, jų trukmė orientaciniai priimta 1-6 mėn. Statytojo ir rangovo rangos sutartimi ar kitu papildomu susitarimu darbų trukmė gali būti ir kita.

BENDROSIOS TECHNINĖS SPECIFIKACIJOS

PROJEKTO TECHNINIŲ SPECIFIKACIJŲ TAIKYMAS

Čia pateiktos techninės specifikacijos apima techninius reikalavimus atskiriems statybos darbams, gaminiams ir įrenginiams, o taip pat nurodymus darbų kontrolei ir statinio naudojimui. Statybos produktų techninės specifikacijos yra standartai ir liudijimai.

Techninio darbo projekto parengtų duomenų sudėtis, sprendinių kiekis, jų detalizacija (teksto, skaičiavimų, brėžinių) bendru atveju yra pakankami statytojo sumanymui suprasti ir įvertinti, statybos kainai nustatyti, suderinimams ir ekspertizei atlikti, statybos rangovo konkursui paskelbti, darbo projektui parengti.

Statybos aikštelė

Statybos sklypo ribas, sąlygas laikiniems statiniams įrengti, laikinoms sąlygoms elektros energijai ir vandeniui gauti rangovui pateikia užsakovas.

DOKUMENTAI IR NURODYMAI, KURIEMS TURI ATITIKTI VYKDOMI DARBAI

Visas kompleksas objekte vykdomų statybos darbų turi atitikti šių statybos normatyvinių dokumentų reikalavimus:

- Lietuvos Respublikos statybos techninius reglamentus (STR, KTR), Lietuvos Respublikos statybos normos (RSN), Lietuvos Respublikos standartus (LST);
- Lietuvos Respublikoje galiojančias Europos normas (EN), tarptautinius standartus (ISO).

Aukščiau išvardintų dokumentų reikalavimai apima tokias statybos sritis:

- statybos darbų organizavimą;
- statybos paruošiamuosius darbus;
- visų rūšių statybos aikštelėje vykdomus statybos ir montavimo darbus, izoliacijos ir apdailos darbus;
- pramoninių statybinių konstrukcijų, gaminių, dirbinių ir medžiagų gamybą;
- pagrindinių konstrukcinių medžiagų (betono, skiedinio, armatūrinio plieno, izoliacijos ir apdailos medžiagų) bandymus.

STATYBOS DARBŲ ORGANIZAVIMAS

Rangovas privalo paskirti statybų vadovą ir pradėti statybos darbus tik po to, kai iš statytojo gavo leidimą statyti nustatyta tvarka suderintą ir patvirtintą statinio projektą ir pagal aktą priima statybvietę. Darbai vykdomi suderinus su statytoju darbų eigą ir tvarką, pagal statytojo patvirtintą darbų atlikimo grafiką.

Rangovas turi teisę konkurso tvarka arba savo nuožiūra siūlyti subrangovus, jeigu to nedraudžia statybos rangos sutartis.

Statybos darbus rangovas turi vykdyti pagal statinių projektą, prisilaikant priežiūros vadovų reikalavimų.

Rangovas visą darbų vykdymo laikotarpį šalina atsiradusias statybines šiukšles.

Visi klausimai, susiję su statybos darbais, turi būti išspręsti prieš darbų pradžią. Už darbų saugą visą statybos laikotarpį atsako rangovas.

STATYBOS DARBŲ VYKDYMAS

Būti rangovu turi teisę:

1. Lietuvos Respublikoje įregistruota įmonė, kurios įstatuose numatyta statyba, kaip veiklos rūšis;

2.fizinis asmuo, vyriausybės nustatyta tvarka įsigijęs statybos darbų patentą;

3. užsienio statybos įmonė, turinti savo šalies institucijų išduotus Lietuvos Respublikos tarptautinių sutarčių įteisintus atestavimo dokumentus.

4. Rangovui ir subrangovams turi būti suteikta teisė vykdyti statybos darbus kultūros paveldo teritorijoje.

REIKALAVIMAI STATINIO PROJEKTO VYKDYMO PRIEŽIŪRAI IR STATINIO STATYBOS TECHNINEI PRIEŽIŪRAI STATINIO PROJEKTO VYKDYMO PRIEŽIŪRA IR STATINIO STATYBOS TECHNINĖ PRIEŽIŪRA YRA PRIVALOMA.

Statinio projekto vykdymo priežiūrą (statybos metu) atlieka statinio techninio darbo projekto rengėjas pagal statytojo (užsakovo) ir statinio projektuotojo pasirašytą statinio projekto vykdymo priežiūros sutartį ir atestuotas pagal LR ŽŪM.

Statytojas (užsakovas) gali pasirinkti kitą statinio projekto vykdymo priežiūros vadovą turintį teisę užsiimti atitinkama veikla tik gavus statinio projektuotojo rašytinį sutikimą ar kitais STR 1.06.01:2016 numatytais atvejais.

Statinio projekto vykdymo priežiūros vadovo ir statinio projekto dalies vykdymo priežiūros vadovo paskyrimas turi būti įformintas įsakymu arba statinio projekto vykdymo priežiūros sutartimi. Paskirtų (pasamdytų) statinio projekto vykdymo priežiūros vadovo ir statinio projekto dalies vykdymo priežiūros vadovų vardai, pavardės ir dokumentų, suteikiančių teisę eiti sutartyje nurodytas pareigas, išdavimo, galiojimo datos ir numeriai turi būti įrašyti Statybos darbų žurnale.

Teisę eiti statinio projekto vykdymo priežiūros vadovo ir statinio projekto dalies vykdymo priežiūros vadovo pareigas turi statybos inžinierius (fizinis asmuo), jei jo išsilavinimo ir profesinė patirtis atitinka STR 1.02.01:2017 nurodytus kvalifikacinius reikalavimus yra atestuotas nustatyta tvarka ir turi LR Vyriausybės įgaliotos institucijos išduotą atitinkamos veiklos Kvalifikacijos atestatą.

Statybos darbų vykdymui turi būti paskirtas statinio statybos techninis prižiūrėtojas. Visų statinių, statybai privaloma bendroji (bendrųjų statybos darbų) techninė priežiūra. Privaloma paskirti ypatingo arba neypatingo statinio statybos techninės priežiūros vadovą. Statiniai: susisiekimo komunikacijos.

Statinio statybos techninio prižiūrėtojo (bendrosios statinio statybos techninės priežiūros vadovo) bei specialiosios statinio statybos techninės priežiūros vadovo kvalifikacinius reikalavimus nustato STR 1.02.01:2017

Statinio statybos techninis prižiūrėtojas (bendrosios statinio statybos techninės priežiūros vadovas), vykdydamas savo pareigas ir naudodamasis teisėmis, vykdydamas statinio statybos techninę priežiūrą privalo būti statybvietėje pradedant kiekvieną naują statybos darbų technologinį procesą ir jo metu ne rečiau kaip 2 kartus per savaitę

Vadovaujantis STR1.04.04:2017„Statinio projektavimas, projekto ekspertizė“ p.5.4.1.41 statinio statybos techninės priežiūros minimalios laiko sąnaudos nustatomos vadovaujantis STR1.04.04:2017 „Statinio projektavimas, projekto ekspertizė“ 18 priedu:

STR 1.01.03:2017 [5.23] punktas	**STATINIŲ GRUPĖS PAGAL NAUDOJIMO PASKIRTĮ ATITINKANČIĄ STR 1.01.03:2017 [5.23]**			
8.1, 8.2	**KELIŲ IR GATVIŲ STATYBOS TECHNINĖ PRIEŽIŪRA**			
	EIL. NR.	**PAVADINIMAS**	**MINIMALUS VALANDŲ SKAIČIUS**	**PASTABOS**
	1	Projekto nagrinėjimas	20	
	2	Gatvės su vieno sluoksnio asfalto danga	28 val	Sankasos įrengimo, apsauginio šalčiui atsparaus sluoksnio, šalčiui nejautraus sluoksnio įrengimo, pagrindo įrengimo ir asfalto dangos vieno sluoksnio įrengimo techninė priežiūra
	3	Nuovažos	60	
	4	Eismo saugumo priemonių įrengimas	8	
	6	Dokumentacijos tvarkymas (paslėpti darbai, statybos produktų atitikties dokumentų, statybos žurnalų tvarkymas, aktų pasirašymas)	72 val.*	12 val. skirta vienam mėnesiui, valandas reikia dauginti iš statybos trukmės (mėnesiais)
	7	Geodezinės nuotraukos tikrinimas	12	
		Užbaigimo komisija	24	
9	**INŽINERINIŲ TINKLŲ STATYBOS TECHNINĖ PRIEŽIŪRA**			
	1	Projekto nagrinėjimas	24	

	2	Inžinerinis tinklas	5	
	3	Inžinerinio tinklo bandymai	8	
	4	Dokumentacijos tvarkymas (paslėpti darbai, statybos produktų atitikties dokumentų, statybos žurnalų tvarkymas, aktų pasirašymas)	72 val.*	12 val. skirta vienam mėnesiui; valandas reikia dauginti iš statybų trukmės (mėnesiais)
	5	Geodezinės nuotraukos tikrinimas	12	
	6	Užbaigimo komisija	24	
		VISO:	369 val.	

*-gali keistis priklausomai nuo Užsakovo ir Rangovo pasirašytos rangos darbų sutarties ir joje nurodytų terminų.

Darbų vykdymo eigą nurodo techninės specifikacijos arba nustato rangovas, suderinęs su statytoju ir techniniu prižiūrėtoju.

Rangovas prieš darbų vykdymą turi išsiaiškinti vamzdynų, kabelių ar inžinerinių komunikacijų, priklausančių komunalinėms ar kitoms žinyboms, paklojimo vietas statybos aikštelėje. Prieš darbų pradžią iškviesti tas komunikacijas eksploatuojančių organizacijų atstovus.

Prieš tranšėjų užpylimą turi būti atlikta žemės paviršiaus ir požeminių komunikacijų tinklų geodezinė nuotrauka (GKTR 2.01:2023 „Inžinerinių tinklų objektų geodezinių matavimų atlikimo ir inžinerinių tinklų planų sudarymo tvarkos aprašas“) ir nustatomos tikrosios žemės darbų apimtys. Perduodant vamzdynus, turi būti nustatytas jų tikrasis gylis. Rangovas turi pateikti priėmimo procedūros reikalaujamus atitinkamos valdžios instancijos pasirašytus dokumentus.

Pagrindinių geodezinių kontrolinių nuotraukų sąrašas

1. Inžinerinių elektros tinklų nuotrauka
- nurodomi įrengto ir išmatuoto inžinerinio tinklo ilgis;
- nurodomos išmatuotos arba apskaičiuotos inžinerinio tinklo objektų ir jo būdingųjų taškų altitudės,
- inžinerinių tinklų savybės, priklausomai nuo inžinerinio tinklo rūšies ir reikalavimų, užrašomos nurodyta tvarka: „kiekis medžiaga įtampa įtampos matavimo vienetai“;
- užrašomos inžinerinių tinklų posūkio, padėties taškų ir aukščio taškų (jeigu nesutampa su posūkio, padėties taškais) koordinatės arba šie taškai pažymimi ir sunumeruojami, o duomenys pateikiami koordinačių žiniaraštyje.

2. Gatvės geodezinė nuotrauka
- nustatomos kelio ašis, pradžios, pabaigos, posūkio ir atskaitos taškų koordinatės valstybinėje koordinačių sistemoje;
- nustatomos kelio ribos posūkio taškų ir charakteringų taškų koordinatės valstybinėje koordinačių sistemoje, bet ne rečiau kaip 500 metrų tiesiajame kelio ruože;
- apskaičiuojami kelio ir jo sudėtinių dalių pločiai, ilgiai ir plotai.

3. Inžinerinių Lietaus nuotekų tinklų nuotrauka
- nurodomi įrengto ir išmatuoto inžinerinio tinklo ilgis;
- nurodomos išmatuotos arba apskaičiuotos inžinerinio tinklo objektų ir jo būdingųjų taškų altitudės,
- inžinerinių tinklų savybės, priklausomai nuo inžinerinio tinklo rūšies ir reikalavimų, užrašomos nurodyta tvarka: „kiekis medžiaga įtampa įtampos matavimo vienetai“;
- užrašomos inžinerinių tinklų posūkio, padėties taškų ir aukščio taškų (jeigu nesutampa su posūkio, padėties taškais) koordinatės arba šie taškai pažymimi ir sunumeruojami, o duomenys pateikiami koordinačių žiniaraštyje.

Darbai vykdomi vadovaujantis gamintojų nustatytomis instrukcijomis darbui su medžiagomis, gaminiais ir įrengimais, kurie naudojami pagal Lietuvos Respublikos statybos normas, taisykles ir projekto nurodymus.

Statybos aikštelė turi būti tvarkinga. Privaloma laikytis atitinkamų žinybų ir statytojo reikalavimų dėl medžiagų ir gaminių sandėliavimo ir šiukšlių išvežimo statybos metu.

MEDŽIAGŲ KOKYBĖS REIKALAVIMAI

Jau rangos konkurso pasiūlymams turi būti nurodomos konkrečios medžiagos, pateikiami dokumentai, patvirtinantys gaminių, medžiagų ir įrengimų technines charakteristikas, atitinkančias techninių specifikacijų reikalavimus. Statybos metu, kaip taisyklė, neleidžiama keisti medžiagų, gaminių ar įrenginių kitais, negu pateikta rangos konkurso pasiūlymuose.

Esant nenumatytoms aplinkybėms, kai keitimas neišvengiamas, statytojui pateikiamas raštiškas prašymas, paaiškinantis keitimo priežastis, nauji dokumentai, patvirtinantys, kad gaminių, medžiagų ir techninės charakteristikos geresnės už keičiamų, ne aukštesnė jų kaina.

Gaunamas raštiškas statytojo, techninio prižiūrėtojo sutikimas. Keitimas atliekamas pagal rangos sutartyje numatytą procedūrą.

Visos medžiagos turi atitikti jų kokybės reikalavimų kompleksą, nurodytą dokumentacijoje. Visos medžiagos, jų įpakavimai ar jų pristatymo dokumentai turi turėti nurodymus, kuriais remiantis gali būti nustatyti jų kokybės rodikliai arba informacija privalo būti pateikta kokiais nors kitais būdais.

Medžiagos, gaminiai bei įrengimai turi būti sertifikuoti pagal LR AM2013-09-05 įsakymą Nr. D1-656 "Dėl reglamentuojamų statybos produktų sąrašo", statybos produktų atitiktis deklaruojama pagal STR 1.01.04:2013 "Statybos produktų, neturinčių darniųjų techninių specifikacijų, eksploatacinių savybių pastovumo vertinimas, tikrinimas ir deklaravimas. bandymų laboratorijų ir sertifikavimo įstaigų paskyrimas".

LR Aplinkos ministerijos sprendimas buvo panaikinti visų Rusijoje ir Baltarusijoje gaminamų statybos produktų sertifikatus, todėl statybos metu negalima bus naudoti nesertifikuotų statybos medžiagų.

MEDŽIAGŲ TIEKIMAS IR SANDĖLIAVIMAS

Visos atvežamos į statybos vietą medžiagos turi būti tokiame įpakavime, kokiame jas parduoda gamintojas, su etiketėmis ir dokumentais, patvirtinančiais jų tapatybę. Medžiagų įpakavimas turi turėti parodymus apie jų turinį.

Statybinės medžiagos turi būti sandėliuojamos taip, kad neblogėtų jų kokybė, taip pat laikantis sandėliavimo reikalavimų kiekvienai medžiagai, gaminiui ar įrengimui.

Atvežtos į statybą medžiagos ir gaminiai turi būti tuoj pat apžiūrimi ir, jei yra defektų, neatitikimų užsakymams, tiekėjams raštu pareiškiamos pretenzijos.

STATYBOS UŽBAIGIMAS

Statinio pripažinimas tinkamu naudoti

Rangos būdu pastatytų, rekonstruotų, kapitališkai suremontuotų (toliau - Pastatytų) statinių pripažinimo tinkamais naudoti organizavimas yra statytojų (arba jų įgaliotų asmenų) ir rangovų bendra pareiga. Jie privalo:

- statybos proceso metu kviesti valstybinės priežiūros institucijų atstovus dalyvauti atliekant inžinerinių statinių bei įrangos išbandymus (patikrinimus);
- sudaryti statinio pripažinimo tinkamu naudoti komisijai normalias darbo sąlygas statiniams apžiūrėti, skirti būtiną Reikalingą transportą bei specialią aprangą, pateikti statinio statybos dokumentaciją, organizuoti komisijos nurodytus bandymus, teikti kanceliarinio pobūdžio paslaugas.

Pastatytas, rekonstruotas statinys (jo dalis) pripažįstamas tinkamu naudoti, atlikus statinio (jo dalies) projekte numatytus statybos darbus ir įvykdžius to statinio (jo dalies) projektavimo sąlygas, atlikus statinių (reikalingų pripažįstamam tinkamu naudoti statiniui ar jo daliai funkcionuoti) bandymus ir padarius geodezines nuotraukas.

Nuotekų valymo, elektros, apšvietimo bei kt. įrenginių atitikimas projektams turi būti patikrintas suinteresuotų tarnybų iki komisijos sukvietimo.

Sutvarkytų teritorijų, kelių ir gatvių pripažinimas tinkamais naudoti tikrinamas kai nėra sniego dangos.

Rangovas atlieka visus bandymus, testavimus, sertifikavimus, organizuoja pripažinimą tinkamu naudoti pagal STR 1.05.01:2017 „ Statybą leidžiantys dokumentai. Statybos užbaigimas. Statybos sustabdymas. Savavališkos statybos padarinių šalinimas. Statybos pagal neteisėtai išduotą statybą leidžiantį dokumentą padarinių šalinimas“ ir kviečia Komisiją statinio pripažinimo tinkamu naudoti procedūrai atlikti ir aktui pasirašyti. Tikrinimo akte turi būti nurodyti nebaigti darbai ir defektų taisymas. Tie, kuriuos leidžiama pataisyti vėliau per defektų šalinimo laikotarpį, turi būti registruojami atskirai.

Darbai pagal patikrinimo įrašus, išskyrus šalintinus vėliau, turi būti atliekami neatidėliotinai ir tikrinami atskirai bei patvirtinami pagal galutinio priėmimo akto reikalavimus.

Atsakomybės už defektus laikotarpis

Jei statiniui ar jo daliai statybos metu padaryta žala, rangovas privalo nustatyti žalos dydį ir informuoti Inžinierių. Jei žala statiniui ar jo daliai buvo padaryta rangovo, tai išlaidas, susijusias su žalos padarymu, apmoka pats rangovas.

Defektai, kurie galėtų sukelti nepatogumų ar papildomą žalą, turi būti taisomi iškart. Galutinis patikrinimas turi būti atliekamas po vienerių metų nuo priėmimo datos. Priėmimo metu turi būti priimamas sprendimas dėl to, kokiu mastu ir kurie defektai turi būti šalinami iš karto, o kuriuos galima atidėti galutiniam defektų tikrinimui. Į Rangovo atsakomybę įeina visų defektų ir susidėvėjimų taisymas, išskyrus tuos, kuriuos sukėlė netinkama eksploatacija.

Visi remonto darbai turi būti atliekami Rangovo ar tiekėjų esant tinkamai Rangovo priežiūrai. Visi darbai turi būti atliekami laikantis darbo metodų ir galiojančių kokybės standartų.

Rangovo pateikiama dokumentacija:

Priduodant darbus Rangovas privalo pateikti visų panaudotų medžiagų, konstrukcijų ir įrangos sertifikatų, techninių pasų ir kitos informacijos rinkinius, dengtų darbų ir laikančių konstrukcijų pridavimo aktus, lauko inžinierinių tinklų ir gerbūvio išpildomuosius brėžinius, pastatų išpildomuosius brėžinius ir kitą dokumentaciją, kurią pareikalavus valstybinės institucijos remdavosi Lietuvos Respublikos įstatymais ir norminiais aktais.

Statybos metu Rangovas turi pasirūpinti ir pastoviai vesti Lietuvoje nustatytos formos statybos darbų žurnalą,

kuris būtų prieinamas Užsakovo peržiūrai ir pastaboms.

Rangovui pavedama paruošti visą dokumentaciją, reikalingą priduoti objektui ir organizuoti objekto pridavimą Valstybinei statinio pripažinimo tinkamu naudoti komisijai.

Statinio pripažinimo tinkamu naudoti komisijai pateikiami šie dokumentai:

1. Statinio techninis - darbo projektas su nustatyta tvarka atliktais ir įteisintais pakeitimais, papildymais bei taisymais. Statinio projekto sprendinių dokumentai (techninės specifikacijos ir brėžiniai) privalo turėti žymą „TAIP PASTATYTA" su statinio techninio prižiūrėtojo ir statinio statybos vadovo parašais.
2. Statybos darbų žurnalas.
3. Naujų statinių pagrindinių ašių nužymėjimo aktai bei schemos.
4. Sklypo, kuriame yra naujai pastatytų arba rekonstruotų (keičiant užstatymo plotą) statinių, geodezinė nuotrauka.
5. Inžinerinių tinklų geodezinės nuotraukos.
6. Inžinerinių tinklų apžiūrėjimo ir išbandymo aktai.
7. Technologinių inžinerinių sistemų išbandymo aktai.
8. Statinio inžinerinių sistemų išbandymo aktai.
9. Paslėptų darbų patikrinimo aktai.
10. Statybos produktų atitikties dokumentai.
11. Statybos darbų perdavimo-priėmimo aktas.
12. Pažyma apie statybinių atliekų perdavimą jas tvarkančiai įmonei arba jų sutvarkymą regiono aplinkos apsaugos departamento nurodytu būdu.

Aukščiau išvardyti reikalavimai yra privalomi visiems subrangovams ir jų medžiagoms bei įrenginiams.

Dokumentacija turi būti sukomplektuota bylose ir sutvarkyta pagal turinį, laikantis nustatytos kodavimo sistemos.

Visos naudojimosi instrukcijos ir brėžiniai turi būti lietuvių kalba.

Įrengimų techninė dokumentacija

Rangovai ar subrangovai objekto pridavimui turi pateikti Užsakovui šią įrangos arba įrengimų techninę dokumentaciją:

- Saugumo eksploatacijos aprašymas.
- Įrenginių techninis pasas.
- Įrenginių techniniai ir eksploatavimo duomenys.
- Atsarginių dalių sąrašas.
- Techninio aptarnavimo aprašymas.
- Garantiniai įsipareigojimai.
- Sertifikatai ir atitinkami leidimai naudoti Lietuvoje.

Minėta dokumentacija turi būti pateikta priduodant Užsakovui popieriuje (I egz.) ir kompiuterinėje laikmenoje (kompaktiniame diske), jei rangos sutartyje nenumatyta kitaip. Įvežtos dokumentacijos užrašai turi būti išversti į lietuvių kalbą.

GARANTINIS LAIKOTARPIS

Garantija atitinka bendrų sutarties nuostatų reikalavimus.

Rangovui tenka Lietuvos Respublikos įstatymų nustatyta administracinė, civilinė ir baudžiamoji atsakomybė už blogai atliktų statybos darbų padarinius statybos metu ir per rangos sutartyje nustatytą statinio garantinį laiką (kurio pradžia skaičiuojama nuo statinio pripažinimo tinkamu naudoti dienos), bet ne trumpesnį kaip:

l) pastatų statybos, elektros, mechanikos darbai - 5 metai;

2) paslėptų statinio elementų (konstrukcijų, vamzdynų it t.t.) - 10 metų.

Rangovas įsipareigoja garantiniu laikotarpiu savo sąskaita skubiai ištaisyti trūkumus, kilusius dėl nepakankamos darbo kokybės, blogos konstrukcijos ir nestandartinių medžiagų.

Garantija apima ir reikalingą techninį veikimą.

Garantinio laiko trukmė turi būti koreguojama pagal statinių priėmimo metu galiojantį Lietuvos Respublikos statybos įstatymą.

Garantinis aptarnavimas

Rangovas privalo užtikrinti sumontuotų įrenginių garantinį aptarnavimą šių įrenginių garantinio laikotarpio metu. Garantinis aptarnavimas apima visas remonto, agregatų keitimo, transporto ir krovimo išlaidas susijusias su aptarnavimo išvykomis pasiūlyme nurodytame laikotarpyje.

Tikimasi, kad aptarnavimas bus atliekamas normaliomis darbo valandomis. Kiekvienas atliktas darbas turi būti

Prioriteto tvarka tarp brėžinių, specifikacijų ir kitų dokumentų

Ši specifikacija turi būti skaitoma kartu su brėžiniais. Jei tarp brėžinių ir specifikacijos yra kokių nors skirtumų, svarbesne laikoma specifikacija. Tačiau Rangovas turi atkreipti Užsakovo dėmesį į visus didesnius neatitikimus prieš spręsdamas apie konkrečią interpretaciją.

Jei kokių pakeitimų atsiranda nuostatuose, teisiniuose dokumentuose, standartuose it t.t., svarbesniais laikomi specifikacijos ir brėžiniai, jei norminiuose dokumentuose nenurodyta kitaip.

Tačiau Rangovas turi informuoti Užsakovą apie visus tokius neatitikimus prieš nuspręsdamas apie konkrečią interpretaciją, ypač teisinių dokumentų, vietinių nuostatų ar standartų atžvilgiu.

Gruntas - 2861 m^3

Eil. Nr.	Suderinimų klausimas	Suderinusios organizacijos pavadinimas	Suderinusio pareigos, vardas ir pavardė	Data	Suderinimo įrašo vieta	Derinusios organizacijos pastabos
1	2	3	4	5	6	7
1.	Vandentiekis, nuotekos	Rietavo seniūnijos seniūnas	[redacted]	2025-05-19	Skenuotas planas	Be pastabų
2.	Požeminių ryšių vieta	AB Telia Lietuva	[redacted]	2025-05-12	Planas M1:500	Prieš tris paras iki darbų pradžios būtina paimti raštišką sutikimą žemės kasimo darbams
3.	Melioracijos statiniai	Rietavo savivaldybės administracijos Žemės ūkio skyriaus vedėjas	[redacted]	2025-05-14	Planas M1:500	Be pastabų
4.	Energijos skirtymas	AB „Energijos skirstymo operatorius“	[redacted]	2025-05-12	Planas M1:500	Registracijos Nr. P141688
5.	Energijos skirtymas	AB „Energijos skirstymo operatorius“	[redacted]	2025-07-01	Suvestinė	Registracijos Nr. P149062
6.	Plačiajuosčio interneto statiniai	VĮ „Plačiajuostis internetas“	[redacted]	2025-07-08	Planas M1:500	1. Prieš darbų pradžią, RAIN ryšio kabelio trasai nustatyti ir pažymėti, iškviesti įstaigos atstovą ne vėliau nei prieš 7 k.d. tel. +370 52430881 2. Darbus kabelio apsaugos zonoje vykdyti rankiniu būdu, dalyvaujant įstaigos atstovui.

0	2025	Statybos leidimui				
LAIDA	IŠLEIDIMO DATA	LAIDOS STATUSAS IR IŠLEIDIMO PRIEŽASTIS (JEI TAIKOMA)				
Atestato Nr.	**UAB „PROJKELVA“**				Projekto pavadinimas Susisiekimo komunikacijų, L. Ivinskio gatvės, Rietavo miesto sen., Rietavo sav., rekonstravimo techninis darbo projektas	
19391	PV	S. Varkalys		2025		
					Suderinimų sąrašas	Laida 0
LT	*Užsakovas:* Rietavo savivaldybės administracija				*Žymuo:* 20250312-R8-46-TDP-SS	Lapas 1 / Lapų 1

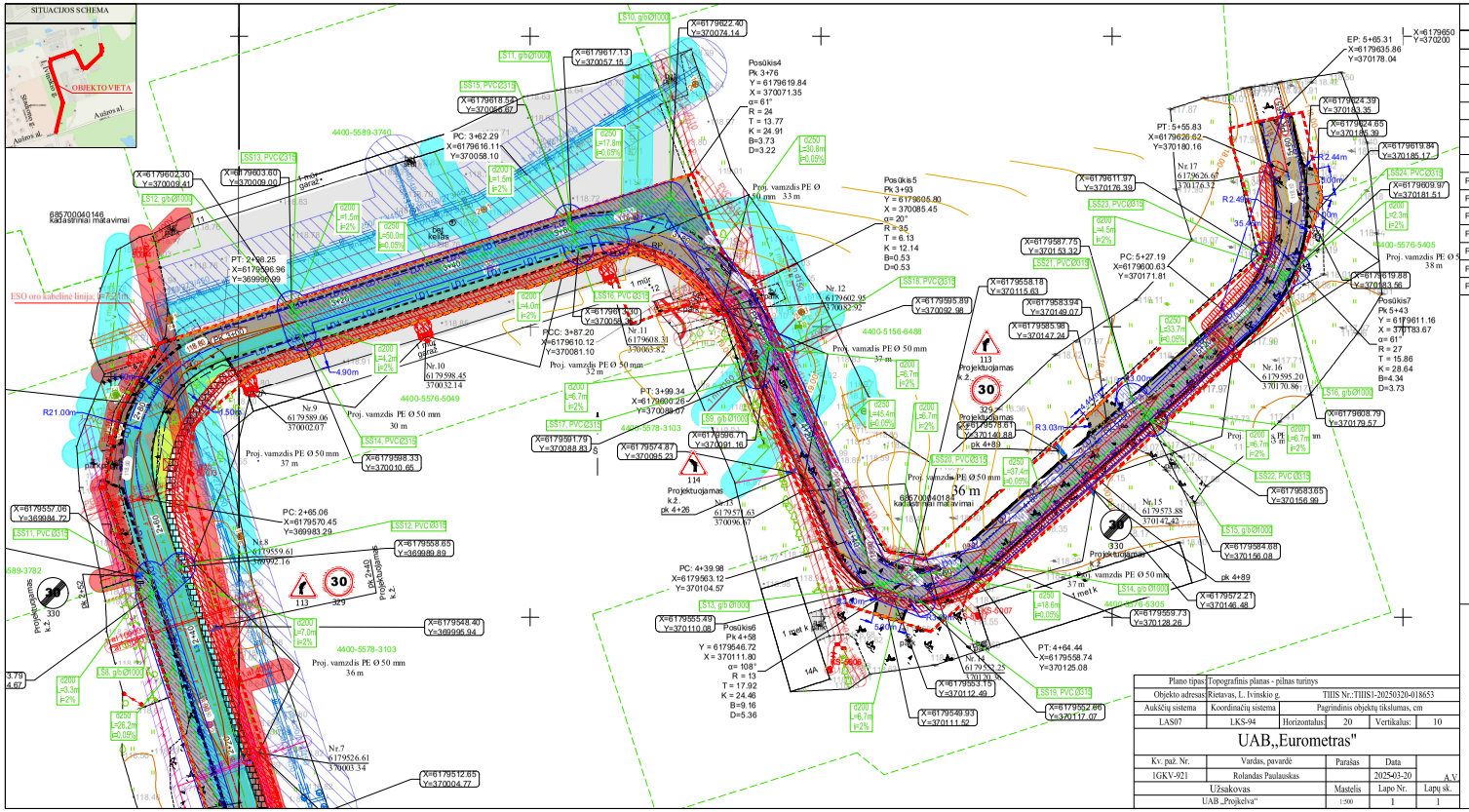
SITUACIJOS SCHEMA
OBJEKTO VIETA
L. Ivinskio g.
Aušros g.
Aušros al.
Sportininkų g.
L. IVINSKIO G.
Posūkis4
Pk 3+76
Y = 6179619.84
X = 370071.35
α= 61°
R = 24
T = 13.77
K = 24.91
B=3.73
D=3.22
Posūkis5
Pk 3+93
Y = 6179605.80
X = 370085.45
α= 20°
R = 95
T = 6.13
K = 12.14
B=0.53
D=0.53
Posūkis6
Pk 4+58
Y = 6179546.72
X = 370111.80
α= 108°
R = 13
T = 17.92
K = 24.46
B=9.16
D=5.36
Posūkis7
Pk 5+43
Y = 6179611.16
X = 370183.67
α= 61°
R = 27
T = 15.86
K = 28.64
B=4.34
D=3.73
PT: 2+98.25
X=6179596.96
Y=369996.09
PC: 3+62.29
X=6179616.11
Y=370058.10
PT: 3+99.34
X=6179606.26
Y=370089.07
PC: 4+39.98
X=6179563.12
Y=370104.57
PT: 4+64.44
X=6179558.74
Y=370125.08
PC: 5+27.19
X=6179600.63
Y=370171.81
PT: 5+55.83
X=6179626.67
Y=370180.16
EP: 5+65.31
X=6179635.86
Y=370178.04
PC: 2+65.06
X=6179570.45
Y=369983.29
Projektuojamas k.2 pk 4+26
Projektuojamas k.2 pk 4+89
Projektuojamas k.2 pk 4+89
Projektuojamas k.2 pk 4+89
Projektuojamas k.2 pk 4+89
4400-5589-3740
4400-5576-5405
4400-5156-6488
4400-5578-3103
4400-5576-5049
4400-5578-3103
4400-5576-5305
4400-5578-3103
085700040146
kadastriniai matavimai
085700040183
kadastriniai matavimai
ESO oro kabelinė linija - PE 50 mm
Proj. vamzdis PE Ø 50 mm
37 m
Proj. vamzdis PE Ø 50 mm
32 m
Proj. vamzdis PE Ø 50 mm
37 m
Proj. vamzdis PE Ø 50 mm
30 m
Proj. vamzdis PE Ø 50 mm
38 m
Proj. vamzdis PE Ø 50 mm
36 m
Proj. vamzdis PE Ø 50 mm
37

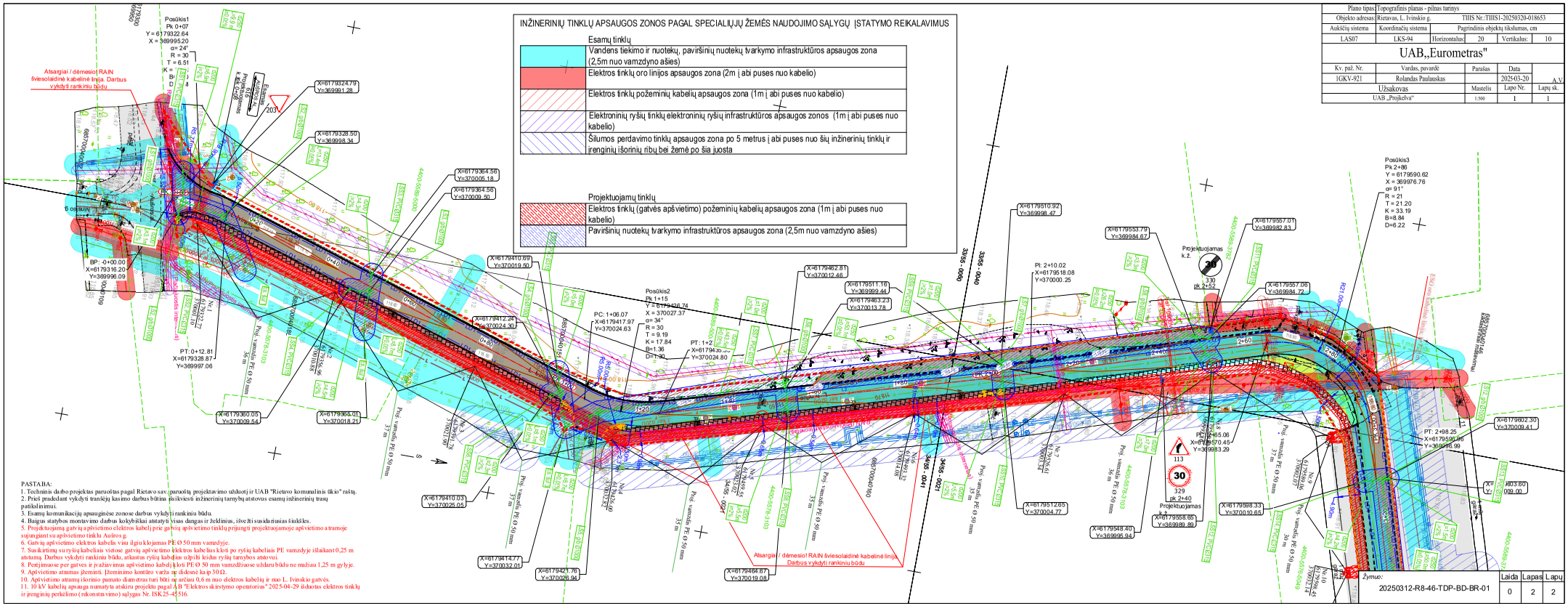
INŽINERINIŲ TINKLŲ APSAUGOS ZONOS PAGAL SPECIALIŲJŲ ŽEMĖS NAUDOJIMO SĄLYGŲ ĮSTATYMO REIKALAVIMUS
Esamų tinklų
Vandens tiekimo ir nuotekų, paviršinių nuotekų tvarkymo infrastruktūros apsaugos zona (2,5m nuo vamzdyno ašies)
Elektros tinklų oro linijos apsaugos zona (2m į abi puses nuo kabelio)
Elektros tinklų požeminių kabelių apsaugos zona (1m į abi puses nuo kabelio)
Elektroninių ryšių tinklų elektroninių ryšių infrastruktūros apsaugos zonos (1m į abi puses nuo kabelio)
Šilumos perdavimo tinklų apsaugos zona po 5 metrus į abi puses nuo šių inžinerinių tinklų ir įrenginių išorinių ribų bei žemė po šia juosta
Projektuojamų tinklų
Elektros tinklų (gatvės apšvietimo) požeminių kabelių apsaugos zona (1m į abi puses nuo kabelio)
Paviršinių nuotekų tvarkymo infrastruktūros apsaugos zona (2,5m nuo vamzdyno ašies)
Plano tipas Topografinis planas - pilnas turinys
Objekto adresas Rietavas, L. Ivinskio g. TIIIS Nr.:TIIIS1-20250320-018653
Aukščių sistema Koordinačių sistema Pagrindinis objektų tikslumas, cm
LAS07 LKS-94 Horizontalus 20 Vertikalus: 10
UAB„Eurometras"
Kv. paž. Nr. Vardas, pavardė Parašas Data
1GKV-921 Rolandas Paulauskas 2025-03-20 A.V.
Užsakovas Mastelis Lapo Nr. Lapų sk.
UAB „Projkelva" 1:500 1 1
Posūkis1
Pk 0+07
Y = 6179322.64
X = 369995.20
α= 24°
R = 30
T = 6.51
K = 12.73
B= 1.73
D= 1.63
BP: -0+00.00
X=6179316.20
Y=369996.09
PT: 0+12.81
X=6179328.87
Y=369997.06
PC: 1+06.07
X=6179417.97
Y=370024.63
Posūkis2
Pk 1+15
Y = 6179426.74
X = 370027.37
α= 34°
R = 30
T = 9.19
K = 17.84
B=1.36
D=1.90
PT: 1+24.80
X=6179436.39
Y=370024.80
PI: 2+10.02
X=6179518.08
Y=370000.25
Posūkis3
Pk 2+86
Y = 6179590.62
X = 369976.76
α= 91°
R = 21
T = 21.20
K = 33.19
B=8.84
D=6.22
PT: 2+98.25
X=6179598.86
X=6179602.30
Y=370009.41
X=6179603.60
Y=370009.00
Atsargiai / dėmesio! RAIN šviesolaidinė kabelinė linija. Darbus vykdyti rankiniu būdu
Projektuojamas k.š.
Projektuojamas k.š.
PASTABA:
1. Techninis darbo projektas paruoštas pagal Rietavo sav. paruoštą projektavimo užduotį ir UAB "Rietavo komunalinis ūkio" raštą.
2. Prieš pradedant vykdyti tranšėjų kasimo darbus būtina asmeniui atsakingam už inžinerinių tarnybų atstovus esamų inžinerinių trasų patikslinimui.
3. Esamų komunikacijų apsauginėse zonose darbus vykdyti rankiniu būdu.
4. Baigus statybos montavimo darbus kokybiškai atstatyti visas dangas ir želdinius, išvežti susidariusias šiukšles.
5. Projektuojamą gatvių apšvietimo elektros kabelį prie gatvių apšvietimo tinklų prijungti projektuojamoje apšvietimo atramoje sujungiant su apšvietimo tinklu Aušros g.
6. Gatvių apšvietimo elektros kabelis visu ilgiu klojamas PE Ø 50 mm vamzdyje.
7. Susikirtimų su ryšių kabeliais vietose gatvių apšvietimo elektros kabelius kloti po ryšių kabeliais PE vamzdyje išlaikant 0,25 m atstumą. Darbus vykdyti rankiniu būdu, atkasetas ryšių kabelius užpilti keidus ryšių tarnybos atstovui.
8. Pertjimuose per gatves ir įvažiavimus apšvietimo kabelį kloti PE Ø 50 mm vamzdžiuose uždaru būdu ne mažiau 1,25 m gylyje.
9. Apšvietimo atramų išorinio paviršiaus varža ne didesnė kaip 30 Ω.
10. Apšvietimo atramų išorinio paviršiaus tari būti ne arčiau 0,6 m nuo elektros kabelių ir nuo L. Ivinskio gatvės.
11. 10 kV kabelių apsauga numatyta atskiru projektu pagal AB "Elektros skirstymo operatorius" 2025-04-29 išduotas elektros tinklų ir įrenginių perkėlimo (rekonstrukcijos) sąlygas Nr. ISK25-45516.
Atsargiai / dėmesio! RAIN šviesolaidinė kabelinė linija. Darbus vykdyti rankiniu būdu
Žymuo: 20250312-R8-46-TDP-BD-BR-01
Laida 0
Lapas 2
Lapų 2

UŽDAROJI AKCINĖ BENDROVĖ „ PROJKELVA“
Įm. kodas 171710523, Žemaitės g. 96, LT- 90168, Plungė tel./fax. (8-448) 73534,
el. p. projkelva@yahoo.com, duomenys kaupiami ir saugomi Juridinių asmenų registre

ĮSAKYMAS

DĖL PROJEKTO VADOVO PASKYRIMO

2025 m. kovo 16 d. Nr. 2
Plungė

Vadovaujantis LR Statybos įstatymu skiriu Steponą Varkalį (atestato Nr. 19391) projekto vadovu.

Statinio (objekto) pavadinimas**: *„Kelių (gatvių) paskirties, L. Ivinskio g. Rietavo miesto seniūnija, rekonstravimo projektiniai pasiūlymai*“.**

Direktorė Dovilė Broneikienė

UŽDAROJI AKCINĖ BENDROVĖ „ PROJKELVA“
m. kodas 171710523, Žemaitės g. 96, LT- 90168, Plungė tel./fax. (8-448) 73534,
el. p. projkelva@yahoo.com, duomenys kaupiami ir saugomi Juridinių asmenų registre

Projektui parengti naudotos licencijuotos projektavimo programinės įrangos sąrašas

Vadovaujantis STR 1.04.04:2017. „Statinio projektavimas, projekto ekspertizė“, pateikiame UAB „Projkelva“ naudojamos licencijuotos projektavimo programinės įrangos sąrašą:

1. Automatizuoto projektavimo programa AutoCAD Civil 3D 2019;
2. Programinė įranga MS Windows 7 professional;
3. Programinė įranga MS Office 2013;
4. Programinė įranga Red Software PDFescape;
5. Programinė įranga MitSoft Signa 2010 (beta).

Projekto vadovas  Steponas Varkalys

ISO 9001
ISO 14001
BUREAU VERITAS
Certification

OHSAS 18001
BUREAU VERITAS
Certification

Registruota kvalifikuotų elektroninių parašų
[redacted]
Data: 2025-05-12 16:18:41 GMT+3
Patvirtinta AB „Energijos skirstymo operatorius"
Registracijos Nr. P141688

TIIIS1-20250320-018653

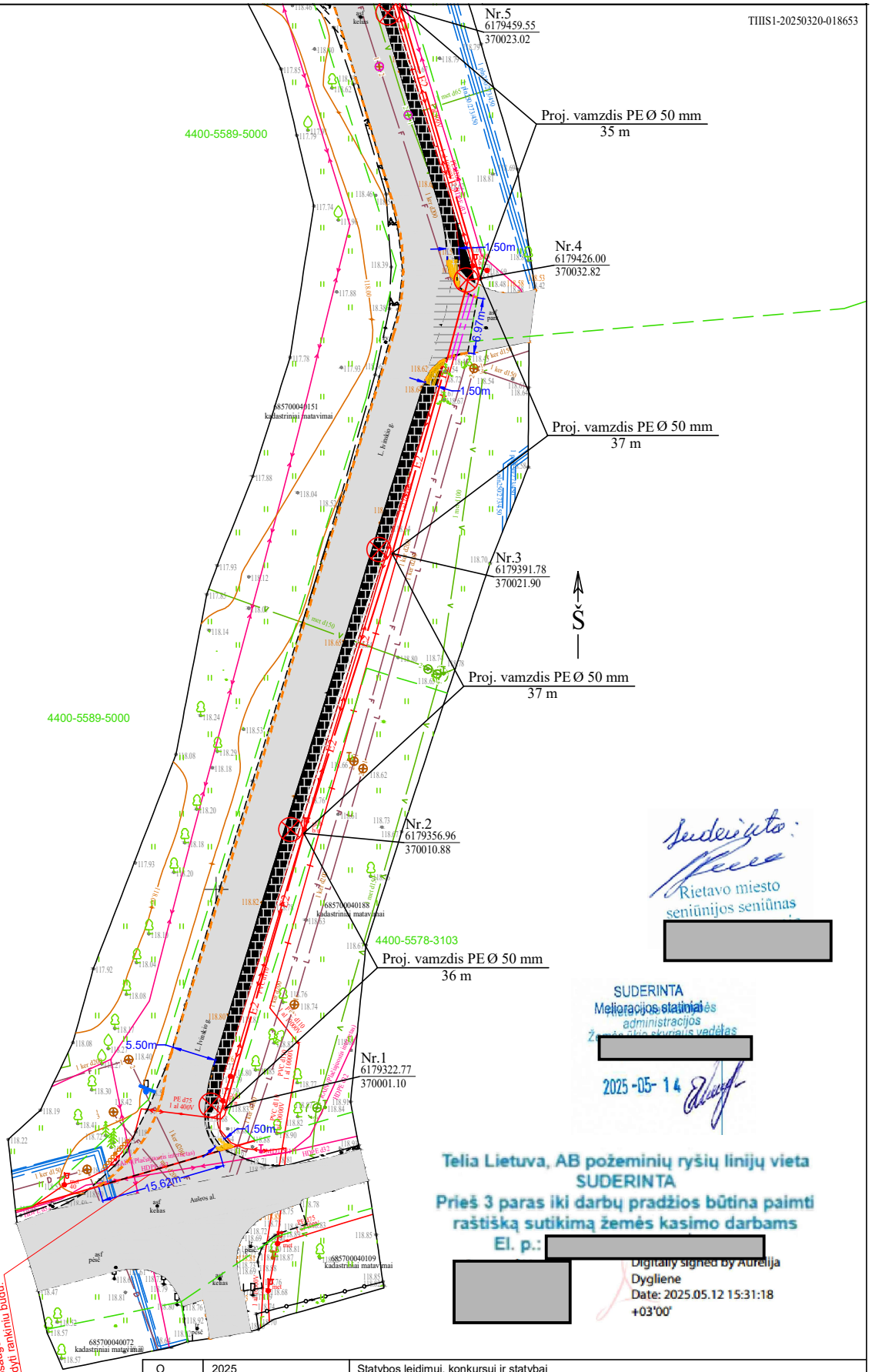

Atsargiai! Dėmesio!
RAIN šviesolaidinė kabelinė linija.
RAIN kabelio apsaugos zonoje
RAIN kabelio apsaugos zonoje
žemės darbus vykdyti rankiniu būdu.

Suderinta:
Rietavo miesto seniūnijos seniūnas
[redacted]

SUDERINTA
Melioracijos statinių
administracijos
[redacted]
2025 -05- 14

Telia Lietuva, AB požeminių ryšių linijų vieta
SUDERINTA
Prieš 3 paras iki darbų pradžios būtina paimti raštišką sutikimą žemės kasimo darbams
El. p.: [redacted]
[redacted]
Digitally signed by Aurelija Dygliene
Date: 2025.05.12 15:31:18 +03'00'

O	2025		Statybos leidimui, konkursui ir statybai		
LAIDA	IŠLEIDIMO DATA		LAIDOS STATUSAS IR IŠLEIDIMO PRIEŽASTIS (JEI TAIKOMA)		
Atestato Nr.	PROJKELVA		Kelių (gatvių) paskirties, L. Ivinskio g. Rietavo miesto seniūnija, rekonstravimo projektiniai pasiūlymai		
19391	PV	S. VARKALYS	2025	Brėžinys:	Laida
10536	PDV	A. MASAITIS	2025	L. Ivinskio gatvės apšvietimo tinklų planas, M1:500	O
LT	Užsakovas: Rietavo savivaldybės administracija			Žymuo: 20250312-R8-46-PP-LA-BR.01	Lapas 1 / Lapų 3

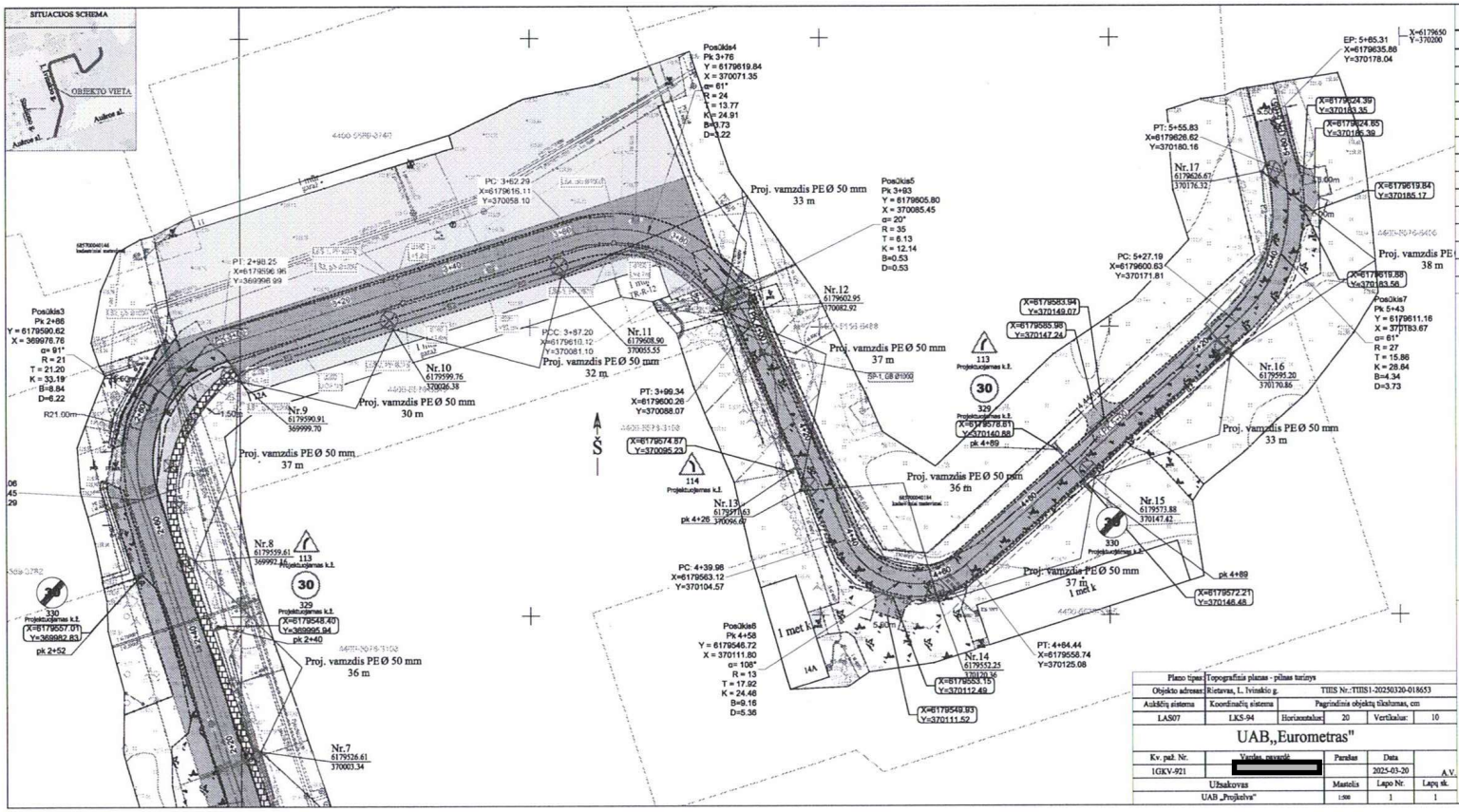

L. IVINSKIO G.

Eil Nr.	ILGIS	DIREKCINIAI KAMPAI	PRADŽIA	PABAIGA	PRADŽIA X	PRADŽIA Y	PABAIGA X	PABAIGA Y	α	R	T	K	B	D
L1	93.26	17°12'	0+13	1+06	6179328.87	369997.06	6179417.97	370024.83						
L2	86.10	343°26'	1+24	2+10	6179435.55	370024.80	6179518.08	370000.25						
L3	55.04	342°03'	2+10	2+65	6179518.08	370000.25	6179570.45	369983.29						
L4	64.05	72°36'	2+98	3+62	6179596.96	369996.99	6179616.11	370058.10						
L5	40.64	158°03'	3+99	4+40	6179600.26	370088.07	6179583.12	370104.57						
L6	62.75	48°07'	4+64	5+27	6179558.74	370125.08	6179600.63	370171.81						
L7	9.48	347°04'	5+56	5+65	6179626.62	370180.16	6179635.86	370178.04						
Posūkis1	12.81	4°23'	-0+00	0+13	6179318.20	369996.09	6179328.87	369997.06	24°	30	6.51	12.81	0.70	0.68
Posūkis2	17.84	0°32'	1+06	1+24	6179417.97	370024.83	6179435.55	370024.80	34°	30	9.19	17.84	1.36	1.30
Posūkis3	33.19	27°20'	2+65	2+98	6179570.45	369983.29	6179596.96	369996.99	91°	21	21.20	33.19	8.84	6.22
Posūkis4	24.91	104°36'	3+62	3+87	6179616.11	370058.10	6179610.12	370081.10	61°	24	13.77	24.91	3.73	3.22
Posūkis5	12.14	144°42'	3+87	3+99	6179610.12	370081.10	6179600.26	370088.07	20°	35	6.13	12.14	0.53	0.53
Posūkis6	24.46	102°03'	4+40	4+64	6179583.12	370104.57	6179558.74	370125.08	108°	13	17.92	24.46	9.16	5.36
Posūkis7	28.64	17°49'	5+27	5+56	6179600.63	370171.81	6179626.62	370180.16	61°	27	15.86	28.64	4.34	3.73

SUTARTINIAI ŽYMĖJIMAI

- Sklypų ribos
- Proj. kelio ašinė linija
- Proj. kelio bortai 100.30.15 cm
- Proj. nuvažiuojami kelio bortai 100.22.15 cm
- Proj. vejos bortai 100.20.8 cm
- Proj. dangos kraštas
- Proj. sudodamas spausginis d110mm dėklas
- Proj. asfalto pagrindo-dangos sluoksnis iš mišinio AC 16 PD (DK01) natūralios spalvos
- Proj. asfalto pagrindo-dangos sluoksnis iš mišinio AC 16 PD (DK01) raudonos spalvos (pėsčiųjų takas)
- Proj. veja
- Proj. pėsčiųjų tako trinkelių danga
- Proj. nereglį vedimo sistemos elementai
- Proj. horizontalusis ženklinimas
- Kertami medžiai
- Projektuojami kelio ženklai
- Keičiami esamų šulinių liukai priderinant prie projektinių aukščių
- Proj. lietaus nuotekų vamzdynas
- Proj. g/b lietaus nuotekų šulinys
- Proj. lietaus nuotekų surinkimo šulinėlis (trapas)
- Proj. kelio senkasos drenažas PVC d113/126
- Proj. požeminis g/b d1000 šulinys
- Nr.x — Proj. metalinė cinkuota 8,6 m aukščio atrama su 1,0 x1,5 m gembe ir 40 W LED gatvės apšvietimo šviestuvas Nr.x.
- E2 — Projektuojama 0,4 kV gatvių apšvietimo elektros kabelių linija - PE Ø50 mm vamzdis
- Esama ryšių linija
- Esama 0,4 kV elektros tiekimo linija
- Esama 10 kV elektros tiekimo linija

Plano tipas	Topografinis planas - pilnas turinys		
Objekto adresas	Rietavas, L. Ivinskio g.	TIIS Nr.:TIIS1-20250320-018653	
Aukščių sistema	Koordinačių sistema	Pagrindinis objektų tikslumas, cm	
LAS07	LKS-94	Horizontalus: 20	Vertikalus: 10
UAB„Eurometras"			
Kv. ped. Nr.	Vardas, pavardė	Parašas	Data
1GKV-921	[redacted]		2025-03-20 A.V.
Užsakovas		Mastelis	Lapo Nr. / Lapų sk.
UAB „Projkelva"		1:500	1 / 1

0	2025	Statybos leidimui, konkursui ir statybai
LAIDA	IŠLEIDIMO DATA	LAIDOS STATUSAS IR IŠLEIDIMO PRIEŽASTIS (JEI TAIKOMA)

Atestato Nr.	UAB "PROJKELVA"		Kelių (gatvių) paskirties, L. Ivinskio g. Rietavo miesto seniūnija, rekonstravimo projektiniai pasiūlymai
19381	PV	S. Varkalys	
19382 22660	PDV	S. Varkalys	Brėžinys: I. Ivinskio g. suvestinis inžinerinių statinių planas M 1:500 — Laida 0
LT	Statytojas (Užsakovas): Rietavo savivaldybės administracija		Žymuo: 20250312-R8-46-PP-BR-01 — Lapas 1 / Lapų 2

Suderinta:
Rietavo miesto
seniūnijos seniūnas
[redacted]

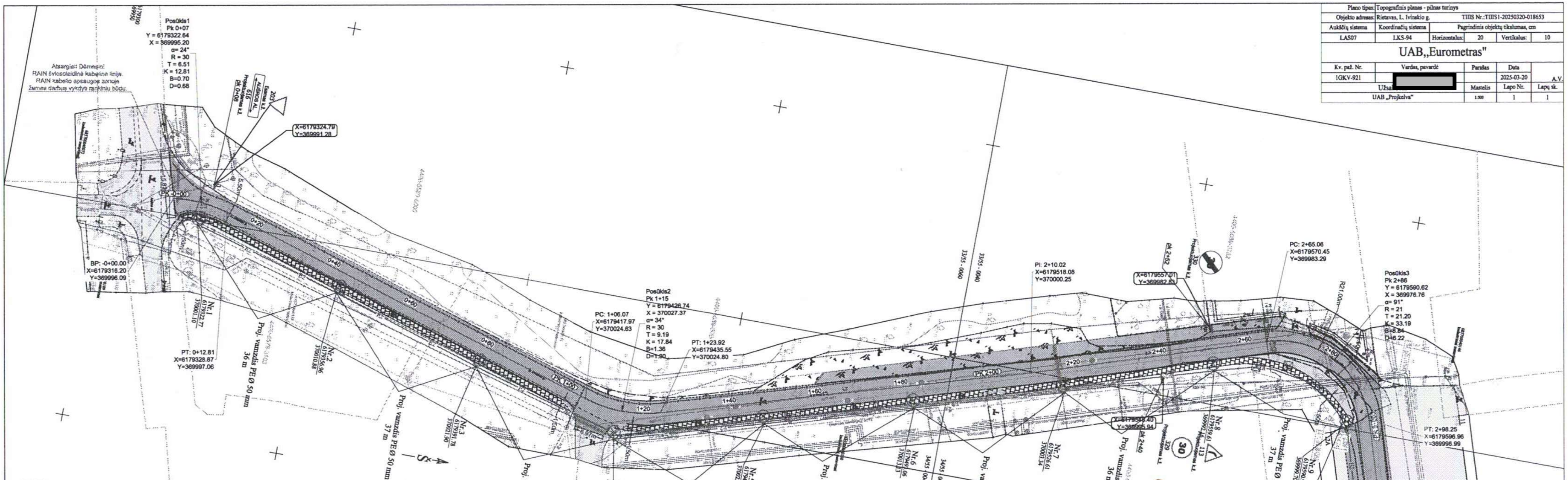

PASTABA:

1. Techninis darbo projektas paruoštas pagal Rietavo sav. paruoštą projektavimo užduotį ir UAB "Rietavo komunalinis ūkio" raštą.
2. Prieš pradedant vykdyti tranšėjų kasimo darbus būtina išsikviesti inžinerinių tarnybų atstovus esamų inžinerinių trasų patikslinimui.
3. Esamų komunikacijų apsauginėse zonose darbus vykdyti rankiniu būdu.
4. Baigus statybos montavimo darbus kokybiškai atstatyti visas dangas ir želdinius, išvežti susidariusias šiukšles.
5. Projektuojamą gatvių apšvietimo elektros kabelį prie gatvių apšvietimo tinklų prijungti projektuojamoje apšvietimo atramoje sujungiant su apšvietimo tinklu Aušros g.
6. Gatvių apšvietimo elektros kabelis visu ilgiu klojamas PE Ø 50 mm vamzdyje.
7. Susikirtimų su ryšių kabeliais vietose gatvių apšvietimo elektros kabelius kloti po ryšių kabeliais PE vamzdyje išlaikant 0,25 m atstumą. Darbus vykdyti rankiniu būdu, atkastus ryšių kabelius užpilti leidus ryšių tarnybos atstovui.
8. Perėjimuose per gatves ir įvažiavimus apšvietimo kabelį kloti PE Ø 50 mm vamzdžiuose uždaru būdu ne mažiau 1,25 m gylyje.
9. Apšvietimo atramas įžeminti. Įžeminimo kontūro varža ne didesnė kaip 30 Ω.
10. Apšvietimo atramų išorinio pamato diametras turi būti ne arčiau 0,6 m nuo elektros kabelių ir nuo L. Ivinskio gatvės.
11. 10 kV kabelių apsauga numatyta atskiru projektu pagal AB "Elektros skirstymo operatorius" 2025-04-29 išduotas elektros tinklų ir įrenginių perkėlimo (rekonstravimo) sąlygas Nr. ISK25-43516.

Plano tipas:	Topografinis planas - pilnas turinys				
Objekto adresas:	Rietavas, L. Ivinskio g.	TIIIS Nr.:TIIIS1-20250320-018653			
Aukščių sistema	Koordinačių sistema	Pagrindinis objektų tikslumas, cm			
LAS07	LKS-94	Horizontalus:	20	Vertikalus:	10
UAB „Eurometras"					
Kv. pažl. Nr.	Vardas, pavardė	Parašas	Data		A.V.
IGKV-921	[redacted]		2025-03-20		
Užsa[redacted]		Mastelis	Lapo Nr.	Lapų sk.	
UAB „Projkelva"		1:500	1	1	

Žymuo:	Laida	Lapas	Lapų
20250312-R8-46-PP-BR-01	0	2	2

Rietavo miesto seniūnijos seniūnas

[redacted]

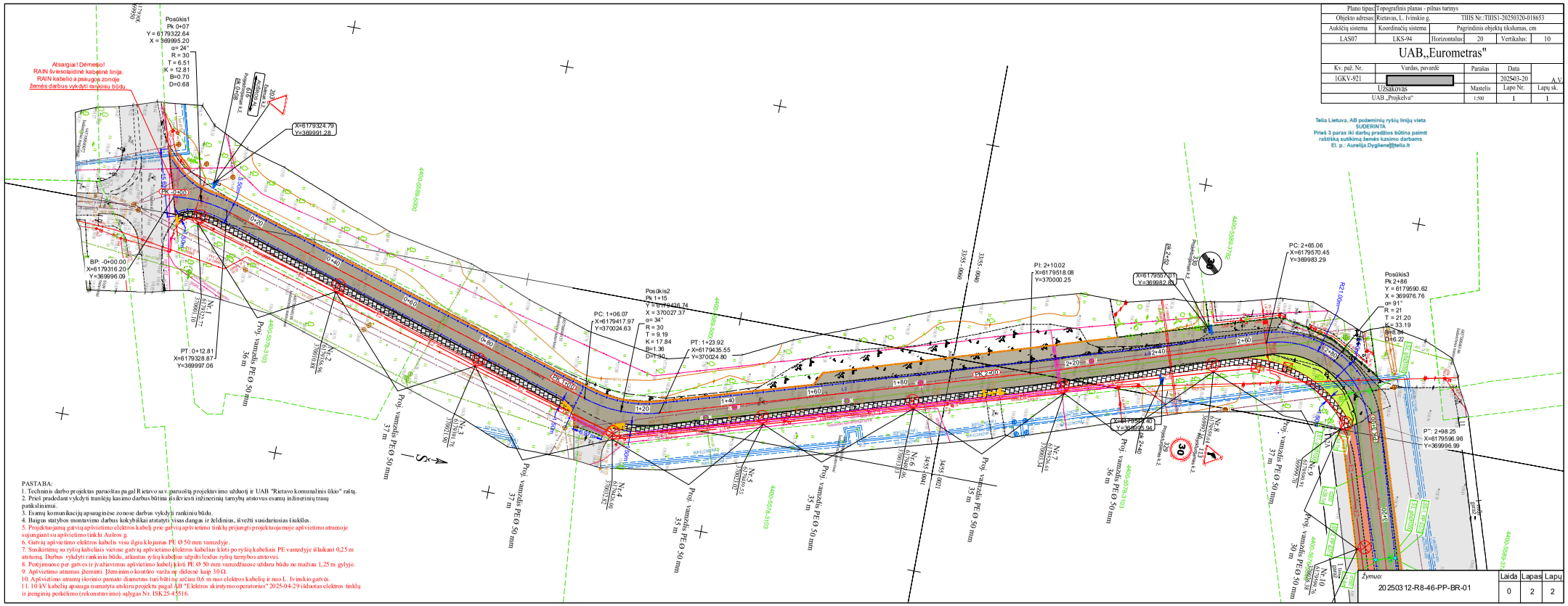

Plano tipas:	Topografinis planas - pilnas tarinys				
Objekto adresas:	Rietavas, L. Ivinskio g.		TIIIS Nr.:TIIIS1-20250320-018653		
Aukščių sistema	Koordinačių sistema		Pagrindinis objektų tikslumas, cm		
LAS07	LKS-94	Horizontalus	20	Vertikalus:	10
UAB„Eurometras"					
Kv. paž. Nr.	Vardas, pavardė		Parašas	Data	
1GKV-921	[redacted]			2025-03-20	A.V
Užsakovas			Mastelis	Lapo Nr.	Lapų sk.
UAB „Projkelva"			1:500	1	1

PASTABA:
1. Techninis darbo projektas parengtas pagal Rietavo sav. garuošių projektavimo užduotį ir UAB "Rietavo komunalinis ūkio" raštą.
2. Prieš pradedant vykdyti tranšėjų kasimo darbus būtina esamų inžinerinių tarnybų atstovus esamų inžinerinių trasų patikslinimui.
3. Esamų komunikacijų apsauginėse zonose darbus vykdyti rankiniu būdu.
4. Baigus statybos montavimo darbus kokybiškai atstatyti visas dangas ir želdinius, išvežti susidariusias šiukšles.
5. Projektuojamų gatvių apšvietimo elektros kabelį prie gatvių apšvietimo tinklų prijungti projektuojamoje apšvietimo atramoje sujungiant su apšvietimo tinklu Ausros g.
6. Gatvių apšvietimo elektros kabelis visu ilgiu klojamas PE Ø 50 mm vamzdyje.
7. Susikirtimų su ryšių kabeliais vietose gatvių apšvietimo elektros kabelius kloti po ryšių kabeliais PE vamzdyje išlaikant 0,25 m atstumą. Darbas vykdyti rankiniu būdu, atkastus ryšių kabelius užpilti leidus ryšių tarnybos atstovui.
8. Perėjimuose per gatves ir įvažiavimus apšvietimo kabelį kloti PE Ø 50 mm vamzdžiuose uždaru būdu ne mažiau 1,25 m gylyje.
9. Apšvietimo atramų įkrinėtų pamato diametras turi būti ne mažiau 0,6 m nuo elektros kabelių ir nuo L. Ivinskio gatvės.
10. Apšvietimo atramų įkrinėtų pamato diametras turi būti ne mažiau 0,6 m nuo elektros kabelių ir nuo L. Ivinskio gatvės.
11. 10 kV kabelių apsauga numatyta atskiru projektu pagal AB "Elektros skirstymo operatorius" 2025-04-29 išduotas elektros tinklų ir įrenginių perkėlimo (rekonstravimo) sąlygas Nr. ISK25-45516.

Žymuo:	Laida	Lapas	Lapų
20250312-R8-46-PP-BR-01	0	2	2

Projekto derinimo suvestinė

Nr.	Sritys	Atsakingas asmuo	Data	Būsena	Pastabos	Failo pavadinimas
1.	Elektra	[redacted]	2025-07-01	Pritarta	-	-

Registracijos Nr. P149062

Pasirašymo data 2025-07-01 16:11

Eil. Nr.	Suderinimų klausimas	Suderinusios organizacijos pavadinimas	Suderinusio pareigos, vardas ir pavardė	Data	Suderinimo įrašo vieta	Derinusios organizacijos pastabos
1	2	3	4	5	6	7
1.	Vandentiekis, nuotekos	Rietavo seniūnijos seniūnas	[redacted]	2025-05-19	Skenuotas planas	Be pastabų
2.	Požeminių ryšių vieta	AB Telia Lietuva	[redacted]	2025-05-12	Planas M1:500	Prieš tris paras iki darbų pradžios būtina paimti raštišką sutikimą žemės kasimo darbams
3.	Melioracijos statiniai	Rietavo savivaldybės administracijos Žemės ūkio skyriaus vedėjas	[redacted]	2025-05-14	Planas M1:500	Be pastabų
4.	Energijos skirtymas	AB „Energijos skirstymo operatorius“	[redacted]	2025-05-12	Planas M1:500	Registracijos Nr. P141688
5.	Energijos skirtymas	AB „Energijos skirstymo operatorius“	[redacted]	2025-07-01	Suvestinė	Registracijos Nr. P149062
6.	Plačiajuosčio interneto statiniai	VĮ „Plačiajuostis internetas“	[redacted]	2025-07-08	Planas M1:500	1. Prieš darbų pradžią, RAIN ryšio kabelio trasai nustatyti ir pažymėti, iškviesti įstaigos atstovą ne vėliau nei prieš 7 k.d. tel. +370 52430881 2. Darbus kabelio apsaugos zonoje vykdyti rankiniu būdu, dalyvaujant įstaigos atstovui.

0	2025	Statybos leidimui				
LAIDA	IŠLEIDIMO DATA	LAIDOS STATUSAS IR IŠLEIDIMO PRIEŽASTIS (JEI TAIKOMA)				
Atestato Nr.	**UAB „PROJKELVA“**				*Projektas:* Kelių (gatvių) paskirties, L. Ivinskio g. Rietavo miesto seniūnija, rekonstravimo projektiniai pasiūlymai	
19391	PV	S. Varkalys		2025	*Statybos projektas:* Kelių (gatvių) paskirties, L. Ivinskio g. Rietavo miesto seniūnija, rekonstravimo projektiniai pasiūlymai	
22660	PDV	S. Varkalys		2025		
					Suderinimų sąrašas	Laida 0
LT	*Užsakovas:* Rietavo savivaldybės administracija				*Žymuo:* 20250312-R8-46-PP-SS	Lapas 1 / Lapų 1

Tyrimų laboratorija
FIZIKINIAI MATAVIMAI
UAB Tyrimų laboratorija
Fizikinių tyrimų laboratorija
Tiekėjų g. 19F, Kretinga
Tel. +370 670 96240

LIETUVOS GEOLOGIJOS TARNYBA
PRIE APLINKOS MINISTERIJOS
LEIDIMAS TIRTI ŽEMĖS GELMES
2020-06-12 Nr. 1834882
Vadovaujantis Lietuvos Respublikos žemės gelmių įstatymu leidžiama UAB Tyrimų laboratorija atlikti inžinerinį geologinį (geotechninį) tyrimą

PROJEKTINIŲ INŽINERINIŲ GRUNTO GEOLOGINIŲ TYRIMŲ ATASKAITA

Užsakymo numeris: 0288

Tyrimų užsakovas: UAB „Projkelva“

Ataskaitos pavadinimas: Gatvės atkarpa L. Ivinskio g. Rietavo m. II geotechninės kategorijos inžineriniai geologiniai – geotechniniai tyrimai

Tyrimo identifikavimo numeris Žemės gelmių registre: 54176-2025

Ataskaitą paruošė: inž. geologas [redacted] Data: 2025-05-14

Šio elektroninio dokumento autentiškumas privalo būti patvirtintas elektroniniais parašais.
Peržiūrėti elektroninių parašų duomenis ir patikrinti jų galiojimą galite PDF failų peržiūros programoje Adobe Acrobat Reader DC spustelėję „Signature panel“.
Spausdintos, antspauduotos, pasirašytos ranka protokolo versijos negalioja.

TURINYS

I. Įvadas 3

II. Bendrieji duomenys 4

III. Geologinė sandara 4

IV. Hidrogeologinės sąlygos 5

V. Gruntų sudėtis ir inžineriniai geologiniai sluoksniai 5

VI. Gruntų fizikinės ir mechaninės savybės 6

VII. Geologiniai procesai ir reiškiniai 6

VIII. Išvados ir rekomendacijos 7

IX. Ataskaitos tekstiniai ir grafiniai priedai 8

Priedas Nr. 1. Techninės užduoties kopija 8

Priedas Nr. 2. Tyrimų įmonei ir subrangovams Lietuvos geologijos tarnybos išduotų leidimų kopijos 10

Priedas Nr. 3. Ištirto sklypo padėties vietovėje schema 12

Priedas Nr. 4. Lauko darbų tyrimų vietų geodezinių koordinačių žiniaraštis 13

Priedas Nr. 5. Planas su lauko darbų tyrimų vietomis ir inžinerinių geologinių pjūvių linijomis 14

Priedas Nr. 6. Geotechninio zondavimo kreivės ir inžinerinių geologinių tyrimų gręžinių stulpeliai 16

Priedas Nr. 7. Inžinerinis geologinis pjūvis 20

Priedas Nr. 8. Gruntų geotechninių rodiklių suvestinė lentelė 22

Priedas Nr. 9. Gruntų geotechninių savybių tyrimų protokolai 23

Priedas Nr. 10. Žemės gelmių geologinių tyrimų registracijos lapas 27

I. ĮVADAS

Tyrimų vieta, adresas: L. Ivinskio g. Rietavo m..

Tyrimų užsakovas: UAB „Projkelva“

Tyrimų vadovas/ė: Šarūnas Ragaliauskis

Tyrimų ploto koordinatės (LKS-94): žr. Priedas Nr. 1

Tyrimų paskirtis ir stadija: projektiniai tyrimai

Statinio paskirtis, pavadinimas: susisiekimo komunikacijos

Statinio kategorija: neypatingas

Geotechninė kategorija: II

Lauko darbai atlikti: 2025 m. balandžio mėnesį

Nukrypimai nuo techninės užduoties: –

Anksčiau atlikti tyrimai: -

Duomenys apie tyrimų darbus:

Darbų rūšis	Metodai	Įranga		Normatyviniai dokumentai	Atliko
		Pavadinimas	Metrologinė patikra		
Lauko darbai	Gręžimo ir zondavimo įrangos pozicionavimas ir tyrimo taškų koordinačių nustatymas	GEOMAX Zenith 16, S. Nr. 1783465	–	–	UAB „Tyrimų laboratorija“ (leidimas tirti žemės gelmes Priedas Nr.3)
	Gręžinių gręžimas	Geotech GEORIG 220	–	EN ISO 22475-1 LST EN ISO 1997-2:2007	
	Gręžinių aprašymas	–	–	LST EN ISO 14688-1:2017 LST EN ISO 14688-2:2017	
	Bandymas pjezokūginiu penetrometru (CPT)	Tenzo zondas CPT Nr. GL 0474	Kalibravimo liudijimo Nr. K-0009147 data: 2024-01-31 kalibravimo sertifikatas: https://www.tyrimulaboratorija.lt/CPT/K-0009147.jpg	LST EN ISO 22476-1:2012 EN ISO 22475-1 LST EN ISO 1997-2:2007	
Laboratoriniai darbai	Vandens kiekio nustatymas	–	–	LST EN ISO 17892-1:2015	UAB „Grunto laboratorija“ (leidimas tirti žemės gelmes Priedas Nr.3)
	Tūrinio tankio nustatymas	–	–	LST EN ISO 17892-2:2015	
	Takumo ir plastiškumo ribų nustatymas	–	–	LST EN ISO 17892-12:2018	
	Dalelių tankio nustatymas	–	–	LST EN ISO 17892-3:2016	
	Granuliometrinės sudėties nustatymas	–	–	LST EN ISO 17892-4:2017	
	Gruntų identifikavimas; klasifikavimas	–	–	LST EN ISO 14688-1:2018;	

Darbų rūšis	Metodai	Įranga		Normatyviniai dokumentai	Atliko
		Pavadinimas	Metrologinė patikra		
				Pagal įsakymą dėl IGGT gruntų klasifikacijos Nr.1-175	
Duomenų	Gręžinių kolonėlių sudarymas, CPTU duomenų interpretacija	Programinė įranga GEO5 Stratigraphy	–	–	Šarūnas Ragaliauskis
Statybos sklypo IGG tyrimų ataskaitos duomenys tai pačiai (ar žemesnei) geotechninei kategorijai galioja penkerius metus. Jei nuo IGG tyrimų ataskaitos parengimo praėjo daugiau nei penkeri metai ar konstatuojami inžinerinių geologinių sąlygų pokyčiai, arba nustatoma, kad ataskaitos duomenys yra nepakankami, privaloma atlikti statybos sklypo kontrolinius IGG tyrimus					

II. BENDRIEJI DUOMENYS

Tyrimų sklypas yra sąlyginai lygus, pagal toponuotrauką ir gręžinių žiočių altitudes. Tyrimų reljefas kinta nuo 117,0 m iki 118,0 m abs.a. (pagal toponuotrauką).

Sklypo technogeninė situacija (iškasos, sampylos, esami statiniai):

- Sklype, tiriamame profilyje, yra technogeninio (dirbtinio) grunto, kurio storis tyrimo vietoje kinta 0,3-0,8 m. Tai sudaro seno kelio sankasos storį.
- Po technogeniniu (dirbtiniu) gruntu, slūgso paleodirvožemis, kurio storis kinta nuo 0,2 iki 0,6 m. Tai nepašalinto dirvožemio, ar kas jo liko, grunto sluoksnis, tiesiant kelią.
- Tiriama vieta yra urbanizuotoje teritorijoje (Rietavo mieste), intensyvaus technogeninio poveikio zonoje.

Papildoma informacija apie sklypą:

Duomenys apie saugomas teritorijas	Žinios apie nekilnojamąsias kultūros paveldo vertybes	Svarbiausi hidrografiniai kranto ir akvatorijos parametrai
nėra	nėra	nėra

III. GEOLOGINĖ SANDARA

Geomorfologiniu požiūriu teritorija priklauso limnoglacialiniam tipui, potipiui, - prieledyniniam. Vėlyvojo Nemuno ledynmečio amžiaus, Baltijos stadijos. Paviršiuje vyrauja technogeniniai dariniai (t IV), giliau paleodirvožemio (pd IV) ir limnoglacialinės nuosėdos, glacialinės pagrindinės morenos nuogulos (lg IIIbl, g IIIbl).

Sluoksnių geologinis amžius, genezė, sudėtis:

- Technogeninius darinius sudaro (t IV): Asfalto danga, iki 0,05-0,1 m storio; Dirbitinis gruntas: skalda; Dirbtinis gruntas: žvyringas dulkingas smėlis, pilkas, drėgnas, su smėlio lęšiais; Betono danga, iki 0,1m storio; Dirbtinis gruntas: dulkingas smėlis, pilkas, drėgnas
- Paleodirvožemio nuogulas sudaro (pd IV): paleodirvožemis, tamsiai pilkas, šviesiai juodas
- Limnoglacialines nuosėdas sudaro (lg IIIbl): Dulkingas smėlis, rudas, drėgnas, pade vandeningas, vidutinio tankumo
- Glacialines morenos nuogulas sudaro (g IIIbl): Smėlingas mažo plastiškumo molis, moreninis, rudas, su žvirgždo priemaiša, vidutinio stiprumo; Smėlingas mažo plastiškumo molis, moreninis, rudas, su žvirgždo priemaiša, silpnas; Smėlingas mažo plastiškumo molis, moreninis, rudas, su žvirgždo priemaiša, stiprus; Smėlingas mažo plastiškumo molis, moreninis, rudas, su žvirgždo priemaiša, labai stiprus; Smėlingas mažo plastiškumo molis, moreninis, rudas, su žvirgždo priemaiša, su smėlio lęšiu, labai silpnas

Inžinerinių geologinių sluoksnių geometrija:

- Žr. V. skyrių „Gruntų sudėtis ir inžineriniai geologiniai sluoksniai“.

IV. HIDROGEOLOGINĖS SĄLYGOS

Aptikti vandeningieji sluoksniai, nustatyti požeminio vandens tipai, vandeningųjų sluoksnių slūgsojimo sąlygos:

- Spūdinio vandens neaptikta
- Sklype tyrimų metu sutiktas *gruntinis* vanduo, kuris slūgso 1,5-2,0 m gylyje (116,66-117,36 m abs. a.) nuo žemės paviršiaus. Gruntinis vanduo laikosi dulkingame smėlyje (IGS-8) ir ant smėlingo moreninio molio kraigo bei jame esančiame smėlio lęšiuose ir porose (IGS-4; IGS-5; IGS-6; IGS-9; IGS-11).
- Gruntinio vandens lygio svyravimai priklauso nuo kritulių kiekio, metų sezono ir sąveikos su paviršiniais vandenimis. Prognozuojama, kad gruntinio vandens horizonto lygis veikiamas šių faktorių, tirtoje teritorijoje gali kisti ~ 1,0-2,0 m.
- Prognozuojamas galimas aukščiausias bus smėlingo moreninio molio kraige +0,2-0,5 m nuo jo kraigo viršaus.

V. GRUNTŲ SUDĖTIS IR INŽINERINIAI GEOLOGINIAI SLUOKSNIAI

Žinios apie išskirtus gruntų inžinerinius geologinius sluoksnius, jų geometrinius parametrus, juos sudarančių gruntų sudėtį ir fizinę būklę nusakančius rodiklius, vandeningumą, savybių kitimo pobūdį pateikti pagal UAB „Grunto laboratorija“ ir UAB „Tyrimų laboratorija“ gautus laukų darbų ir laboratorinių tyrimų rezultatus bei jų interpretacija:

Nr. IGS	LST 1331	LT ISO 14688-2	Jautrio šalčiui klasė (LST 1331)
2	SD_0	grsiSaFl	F3
4	ML	saClL	F3
5	ML	saClL	F3
6	ML	saClL	F3
8	SD_0	siSa	F3
9	ML	saClL	F3
11	ML	saClL	F3
12	SD_0	siSaFl	F3

Nr. IGS	Inžinerinio geologinio sluoksnio pavadinimas	Sluoksnio storis (m)	Pastaba
1	Asfalto danga, iki 0,05-0,1 m storio	0.3-0.6	Slūgso Gr. Nr. 1 ir Gr. Nr. 2
2	Dirbtinis gruntas: žvyringas dulkingas smėlis, pilkas, drėgnas, su smėlio lęšiais	0,2-0,7	Slūgso visuose gręžiniuose
3	Paleodirvožemis, tamsiai pilkas, šviesiai juodas	0,2-0,6	Slūgso visuose gręžiniuose
4	Smėlingas mažo plastiškumo molis, moreninis, rudas, su žvirgždo priemaiša, vidutinio stiprumo	0,4-2,1	Slūgso Gr. Nr. 1; Gr. Nr. 4; Gr. Nr. 3
5	Smėlingas mažo plastiškumo molis, moreninis, rudas, su žvirgždo priemaiša, silpnas	0,4-1,5	Slūgso visuose gręžiniuose
6	Smėlingas mažo plastiškumo molis, moreninis, rudas, su žvirgždo priemaiša, stiprus	0,3-0,6	Slūgso Gr. Nr. 1 ir Gr. Nr. 2
7	Dirbitinis gruntas: skalda	Iki 0,2	Slūgso Gr. Nr. 2
8	Dulkingas smėlis, rudas, drėgnas, pade vandeningas, vidutinio tankumo	Iki 1,3	Slūgso Gr. Nr. 2
9	Smėlingas mažo plastiškumo molis, moreninis, rudas, su žvirgždo priemaiša, labai stiprus	Iki 0,5	Slūgso Gr. Nr. 2
10	Betono danga, iki 0,1m storio	Iki 0,1	Slūgso Gr. Nr. 3
11	Smėlingas mažo plastiškumo molis, moreninis, rudas, su žvirgždo priemaiša, su smėlio lęšiu, labai silpnas	Iki 1,5	Slūgso Gr. Nr. 4
12	Dirbtinis gruntas: dulkingas smėlis, pilkas, drėgnas	Iki 0,4	Slūgso Gr. Nr. 2

VI. GRUNTŲ FIZIKINĖS IR MECHANINĖS SAVYBĖS

Lauko darbų duomenų apdorojimo rezultatai:

Tyrimų teritorijoje išskirti geologiniai sluoksniai pagal stiprumines savybes priskiriami labai slpnų, silpnų , vidutinio stiprumo, stiprių ir labai stiprių gruntų kategorijai. Tyrimų metu gauti ir ataskaitoje pateikti gruntų fizikiniai – mechaniniai parametrai taikytini su sąlyga, kad gruntai bus apsaugoti nuo gamtinės sąrangos suardymo, išdžiūvimo, išmirkimo bei peršalimo.

Pagal grunto šalčiui jautrio klases (LST 1331) vyrauja labai jautrių šalčiui gruntai (F3).

Gruntų geotechninių rodiklių reikšmės pateiktos gruntų geotechninių rodiklių suvestinėje lentelėje (Priedas Nr. 8).

VII. GEOLOGINIAI PROCESAI IR REIŠKINIAI

Dabartiniai geologiniai procesai ir reiškiniai:

- Šiuolaikinių fizinių ir geologinių procesų, kurie galėtų turėti neigiamos įtakos įrengiant ir eksploatuojant inžinerinius statinius, nenustatyta.
- Inžinerinės geologinės sąlygos yra paprastos.

VIII. IŠVADOS IR REKOMENDACIJOS

1. Tiriamo sklypo inžinerinės geologinės sąlygos yra paprastos.
2. Tiriamo kelio profilyje, tyrimų metu *gruntinis* vanduo, slūgso 1,5-2,0 m gylyje (116,66-117,36 m abs. a.).
3. Prognozuojama, kad gruntinio vandens horizonto lygis veikiamas šių faktorių, tirtoje teritorijoje gali kisti ~ 1,0-2,0 m. Prognozuojamas galimas aukščiausias bus smėlingo dulkingo moreninio molio kraige +0,2-0,5 m nuo jo kraigo viršaus.
4. Silpni gruntai, pagal statinio zondavimo duomenis (dirbtinis gruntas, paleodirvožemis, labai silpni ir silpni smėlingi moreniniai moliai), slūgso nuo 2,5 iki 4,0 m gylio. Gręžiniuose Nr. 3 ir Nr.4 jų slūgsojimo padas nepasiektas.
5. Organogeninio grunto (durpės, sapropelis), neaptikta.
6. Po esamo kelio danga, vyrauja paleodirvožemio sluoksnis, 0,2 – 0,6 m, tai nepašalinto dirvožemio, ar kas jo liko, grunto sluoksnis, tiesiant kelią.
7. Įrenginėjant pamatus ar kelius, takelius, rekomenduojama numatyti priemones pamatų ar kelių, takelių, apsaugai nuo gruntinio vandens ir gausių kritulių metų infiltracinio vandens pritekėjimo.
8. Pagal grunto šalčiui jautrio klases (LST 1331) vyrauja labai jautrūs šalčiui gruntai (F3).

IX. ATASKAITOS TEKSTINIAI IR GRAFINIAI PRIEDAI

Priedas Nr. 1. Techninės užduoties kopija

Kvalifikuotas parašas
[redacted]
2025-04-28 15:19:08+0300
Paskirtis: Pasirašymas

UAB „Projkelva“
Dokumento sudarytojo pavadinimas
(fizinio asmens vardas ir pavardė ar juridinio asmens pavadinimas)

TECHNINĖ UŽDUOTIS

2025-04-25 — Data
1 — Dokumento registracijos numeris

IGG tyrimų stadija (pabraukti): žvalgybiniai, projektiniai, papildomi, kontroliniai.

Tyrimų objekto pavadinimas: gatvės atkarpa

Tyrimų objekto adresas (savivaldybė, seniūnija, gyvenvietė, gatvė, statinio numeris):
L. Ivinskio g. Rietavo m.

Užsakovo duomenys: (pavadinimas (v. pavardė), adresas, telefono ryšio Nr., el. pašto adresas): UAB „Projkelva“, įm. k. 171710523, Žemaitės g. 96, LT-90168 Plungė, tel. nr. +370 678 06268, el. p. projkelva@yahoo.com

Projektuotojo duomenys (pavadinimas (v. pavardė), adresas, telefono ryšio Nr.„ el. pašto adresas): UAB „Projkelva“, įm. k. 171710523, Žemaitės g. 96, LT-90168 Plungė, tel. nr. +370 678 06268, el. p. projkelva@yahoo.com

Statybos rūšis (pabraukti): nauja statyba, rekonstrukcija, kapitalinis remontas, kita

Statinio paskirtis: susisiekimo komunikacijos

Statinio kategorija (pabraukti): ypatingasis, neypatingasis, nesudėtingasis

Nekilnojamųjų kultūros vertybių kodas (jei yra):

Geotechninė kategorija (projektiniuose tyrimuose) (pabraukti): pirma, antra, trečia

Duomenys apie projektuojamo statinio parametrus (ilgis, plotis, aukštis, gylis, plotas):

Perduodamos į pagrindą apkrovos ir jų intensyvumas: -

Tyrimų ploto ribų koordinatės:

Numeris	X	Y
1.	6179314	369989
2.	6179427	370022
3.	6179572	369977
4.	6179596	369985
5.	6179626	370078
6.	6179561	370111
7.	6179560	370116
8.	6179613	370176
9.	6179639	370170

10.	6179644	370180
11.	6179622	370186
12.	6179605	370180
13.	6179548	370119
14.	6179552	370105
15.	6179603	370084
16.	6179612	370068
17.	6179591	369996
18.	6179583	369991
19.	6179569	369990
20.	6179429	370033
21.	6179319	370001

Papildomai nustatomi geotechniniai parametrai: nėra nustatyta

Sąrašas normatyvinių dokumentų, kuriais vadovaujantis atliekami tyrimai:
1. STR 01.04.02:2011 „Inžineriniai geologiniai ir geotechniniai tyrimai“.
2. LST EN 1997-1:2004 ir LST EN 1997-2:2007.
3. LST EN ISO 14688-1 Geotechniniai tyrimai ir bandymai. Gruntų atpažintis ir klasifikavimas. 1 dalis. Atpažintis ir aprašymas.
4. LST EN ISO 14688-2 Geotechniniai tyrimai ir bandymai. Gruntų atpažintis ir klasifikavimas. 2 dalis. Klasifikavimo principai.

Anksčiau sklype atlikti geologiniai tyrimai: UAB Tyrimų laboratorija, 2025m - Žvalgybiniai inžineriniai geologiniai ir geotechniniai tyrimai. Numeris žemės gelmių registre – [53818-2025]

Kiti papildomi reikalavimai:

1. Išgręžti gręžinius ir atlikti statinio zondavimo bandymų iki stiprių mineralinių gruntų , vadovaujantis „Projektinių inžinerinių geologinių ir geotechninių tyrimų rekomendacijos“, 2015.
2. Nustatyti gruntinio vandens slūgsojimo gylį.
3. Esant sudėtingoms geologinėms sąlygoms spręsti dėl papildomų gręžinių būtinumo, bei gręžinių gylio pakeitimo.
4. Gruntų charakteristikas ir rodiklius pateikti, suderinus su laboratorinių tyrimų rezultatais, pagal zondavimo duomenis.
5. Pateikti inžinerinių geologinių tyrinėjimų ataskaitą.
6. Gręžinių vietas galima nežymiai keisti dėl esamų inžinerinių komunikacijų ar kitų kliūčių.

Užsakovas UAB „Projkelva“, 2025-04-25
V., pavardė, parašas, data

Projekto vadovas UAB „Projkelva“, 2025-04-25
V., pavardė, parašas, data

Tyrimų vadovas (užduotį gavau), 2025-04-25,
V., pavardė, parašas, data

Dokumentą elektroniniu parašu
pasirašė DOVILĖ,BRONEIKIENĖ
Data: 2025-04-25 16:21:14

Priedas Nr. 2. Tyrimų įmonei ir subrangovams Lietuvos geologijos tarnybos išduotų leidimų kopijos

L I E T U V O S G E O L O G I J O S T A R N Y B A
PRIE APLINKOS MINISTERIJOS

L E I D I M A S

TIRTI ŽEMĖS GELMES

2020-06-12 Nr. 1834882
(data)

Vadovaujantis Lietuvos Respublikos žemės gelmių įstatymu, **l e i d ž i a m a :**

UAB Tyrimų laboratorija
(kodas 30471076, buveinė Kretingos m. sav., Tiekėjų g. 19F)

nuo 2020-06-12
(leidimo įsigaliojimo data)

a t l i k t i :

nemetalinių naudingųjų iškasenų ir vertingųjų mineralų paiešką ir žvalgybą,
inžinerinį geologinį (geotechninį) tyrimą,
ekogeologinį tyrimą.

Direktorius _____ [redacted]
A.V. (parašas) (vardas ir pavardė)

Dokumentą elektroniniu parašu pasirašė [redacted]
Data: 2022-03-03 11:23:29

LIETUVOS GEOLOGIJOS TARNYBA PRIE APLINKOS MINISTERIJOS

LEIDIMAS TIRTI ŽEMĖS GELMES

2022-03-03 Nr. 3402378
Vilnius

UAB Grunto laboratorija
(kodas 305991839, adresas Kretinga, Guobų aklg. 1I, juridinio asmens duomenys kaupiami ir saugomi Juridinių asmenų registre)

leidžiama atlikti:

požeminio vandens paiešką ir žvalgybą,
inžinerinį geologinį (geotechninį) tyrimą,
ekogeologinį tyrimą.

Direktorius [redacted]
(pareigų pavadinimas) A.V. (parašas) (vardas ir pavardė)

Priedas Nr. 3. Ištirto sklypo padėties vietovėje schema

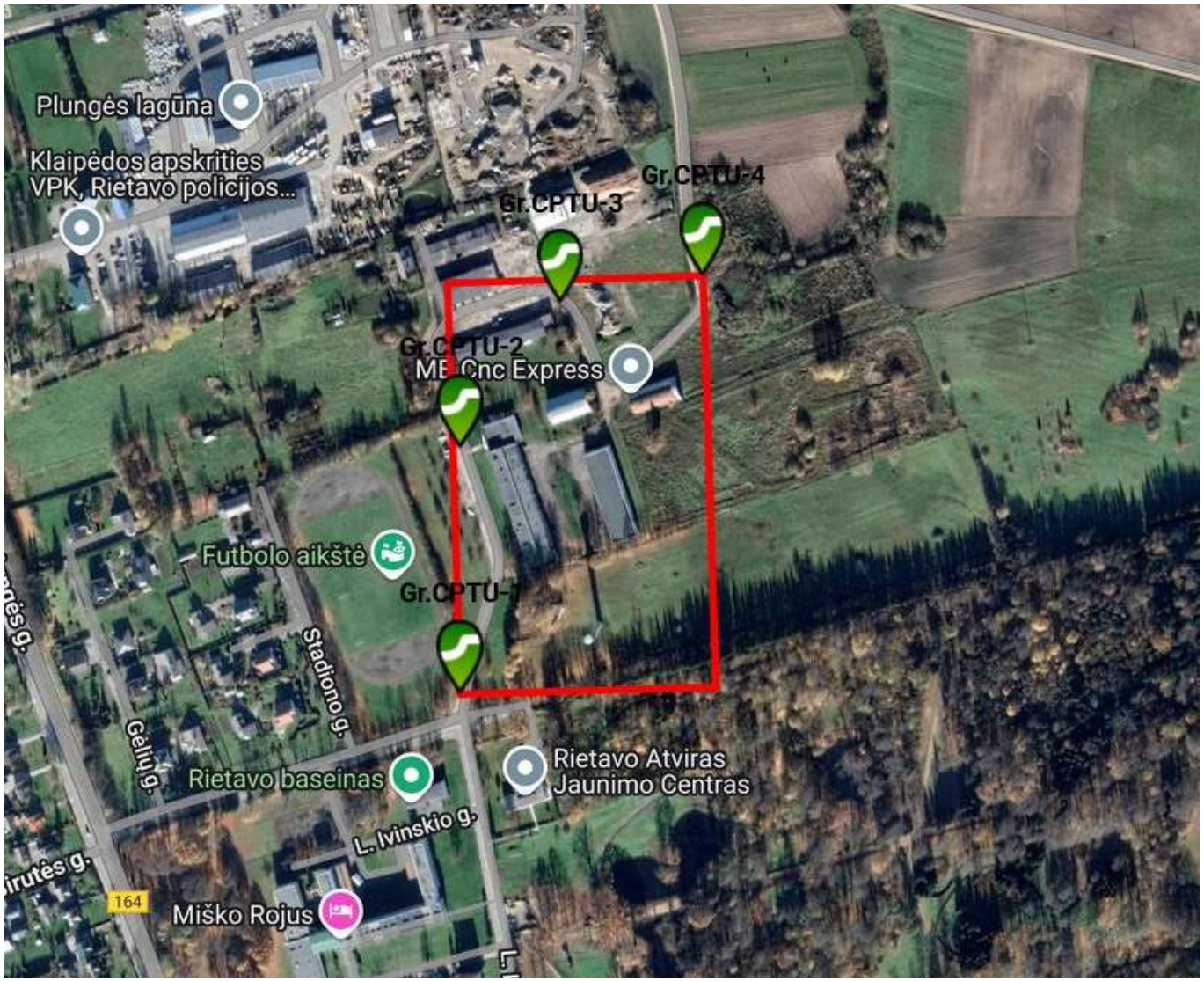

Priedas Nr. 4. Lauko darbų tyrimų vietų geodezinių koordinačių žiniaraštis

Pavadinimas	Koordinatė (LKS-94)		Altitudė (LAS 07)
	x	y	z
Gr. CPT-1	6179329,97	369994,72	118,66
Gr. CPT-2	6179508,88	370000,15	118,8
Gr. CPT-3	6179611,55	370075,69	118,86
Gr. CPT-4	6179629,33	370180,56	118,18

Priedas Nr. 5. Planas su lauko darbų tyrimų vietomis ir inžinerinių geologinių pjūvių linijomis

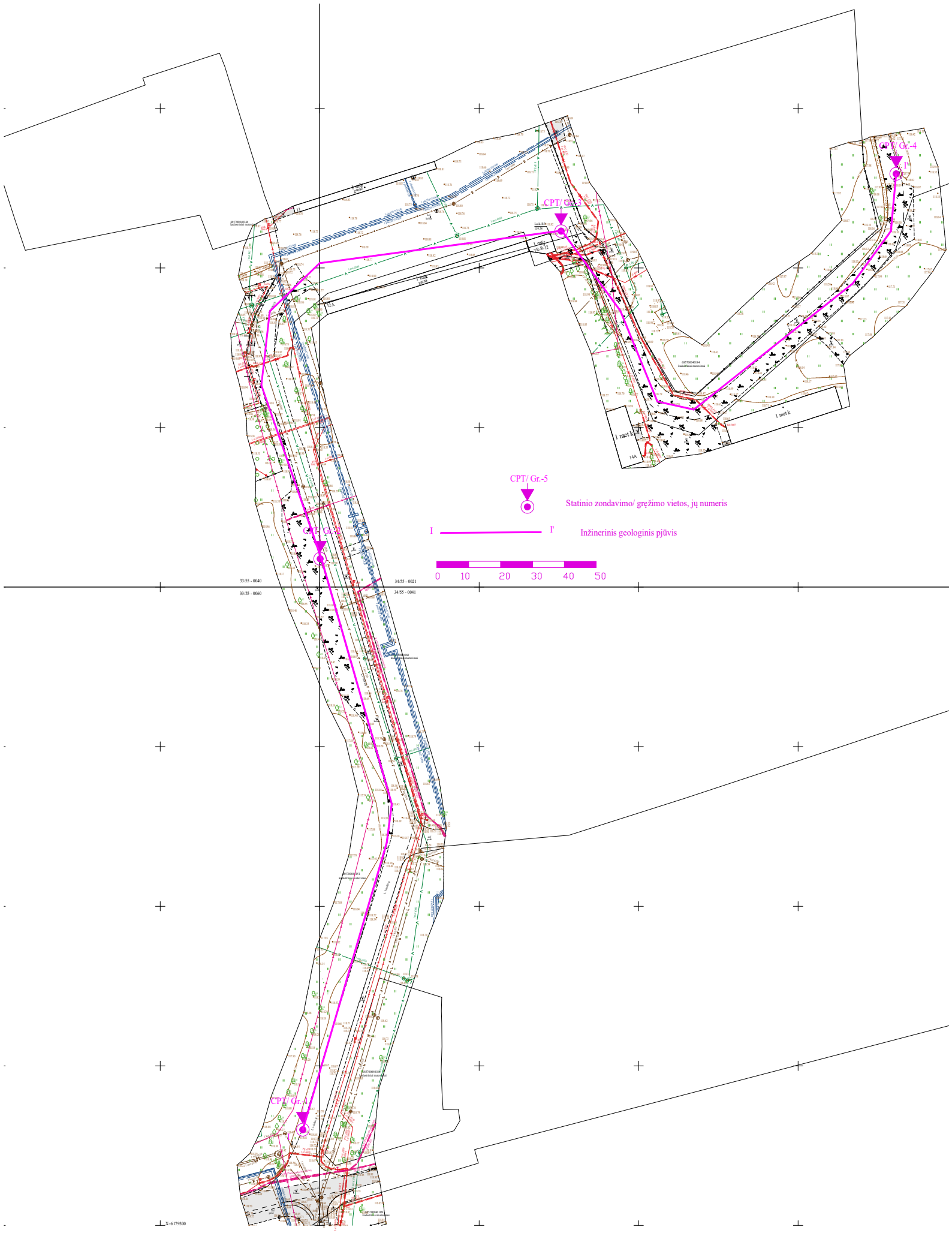
CPT/ Gr.-4
CPT/ Gr.-3
CPT/ Gr.-5
CPT/ Gr.-2
CPT/ Gr.-1
Statinio zondavimo/ gręžimo vietos, jų numeris
I
I'
Inžinerinis geologinis pjūvis
0
10
20
30
40
50
1 met k
33/55 - 0040
33/55 - 0060
34/55 - 0021
34/55 - 0041
X=6179300

Priedas Nr. 6. Geotechninio zondavimo kreivės ir inžinerinių geologinių tyrimų gręžinių stulpeliai

Tyrimų laboratorija
FIZIKINIAI MATAVIMAI
UAB Tyrimų laboratorija
Fizikinių tyrimų laboratorija
Tiekėjų g. 19F, Kretinga
Tel. +370 670 96240

Gręžinio kolonėlė su statinio zondavimo grafikais

Gręžinio numeris: X(LKS-94): 6179330 Y(LKS-94): 369995 m Altitudė (LAS-07): 118,66 m ***Data: 2025-04-28***

Gr.CPTU-1 Gręžinio gylis: 4,05 m Gręžimo ir zondavimo įranga: Geotech GEORIG 220 ***Mastelis M 1 : 50***

Altitudė,	IGS nr.	Sluoksnio gylio intervalas, m	Sluoksnio storis, m	LST EN ISO 14688-1	LST EN ISO 14688-2	Geologinis indeksas	Litologija	Mėginys; Vandens lygis	Sluoksnio aprašas	qc (MPa)	fs (kPa)
118,66	1	0,00 - 0,10	0,10	Mg	SD0 (F3)	t IV			Asfalto danga, iki 0,07-0,05 m storio	3,9	14
118,16	2	0,10 - 0,80	0,70	grsiSaFl					Dirbtinis gruntas: žvyringas dulkingas smėlis, pilkas, drėgnas, su smėlio lęšiais	9,7	96
117,66	3	0,80 - 1,00	0,20	Hu	OH	pd IV			Paleodirvožemis, tamsiai pilkas	3,3	123
	4	1,00 - 1,50	0,50	saCIL	ML (F3)	g IIIbl			Smėlingas mažo plastiškumo molis, moreninis, rudas, su žvirgždo priemaiša, vidutinio stiprumo	1,4	39
117,16											
116,66	5	1,50 - 3,00	1,50					2,00 G	Smėlingas mažo plastiškumo molis, moreninis, rudas, su žvirgždo priemaiša, silpnas	0,7	26
116,16											
115,66	4	3,00 - 3,70	0,70						Smėlingas mažo plastiškumo molis, moreninis, rudas, su žvirgždo priemaiša, vidutinio stiprumo	1,7	47
115,16	6	3,70 - 4,00	0,30						Smėlingas mažo plastiškumo molis, moreninis, rudas, su žvirgždo priemaiša, stiprus	2,8	98
114,61											

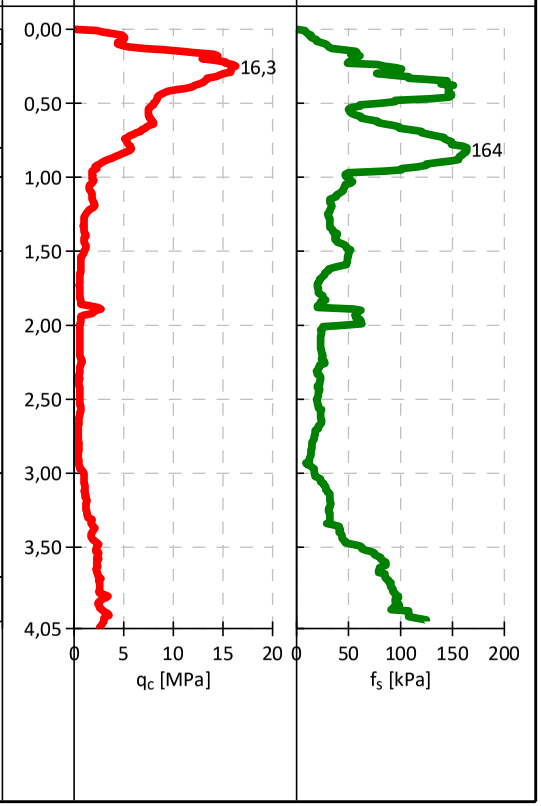

Tyrimų laboratorija
FIZIKINIAI MATAVIMAI
UAB Tyrimų laboratorija
Fizikinių tyrimų laboratorija
Tiekėjų g. 19F, Kretinga
Tel. +370 670 96240

Gręžinio kolonėlė su statinio zondavimo grafikais

Gręžinio numeris: X(LKS-94): 6179509 Y(LKS-94): 370000 m Altitudė (LAS-07): 118,80 m ***Data: 2025-04-28***

Gr.CPTU-2 Gręžinio gylis: 4,05 m Gręžimo ir zondavimo įranga: Geotech GEORIG 220 ***Mastelis M 1 : 50***

Altitudė,	IGS nr.	Sluoksnio gylio intervalas, m	Sluoksnio storis, m	LST EN ISO 14688-1	LST EN ISO 14688-2	Geologinis indeksas	Litologija	Mėginys; Vandens lygis	Sluoksnio aprašas	qc (MPa)	fs (kPa)
118,80										13,8	42
	1	0,00 - 0,10	0,10	Mg		t IV			Asfalto danga, iki 0,07-0,1 m storio	12,0	78
118,30	7	0,10 - 0,30	0,20	siSaFl	SD0 (F3)				Dirbtinis gruntas: skalda	10,1	154
	12		0,40						Dirbtinis gruntas: dulkingas smėlis, pilkas, drėgnas	6,3	140
			0,20	Hu	OH	pd IV					
117,80	3	0,30 - 0,70							Paleodirvožemis, tamsiai pilkas, šviesiai juodas		
117,30	8	0,70 - 0,90	1,20	siSa	SD0 (F3)	lg IIIbl		1,70 G	Dulkingas smėlis, rudas, drėgnas, pade vandeningas, vidutinio tankumo	8,2	103
116,80		0,90 - 2,10									
	5	2,10 - 2,50	0,40	saCIL	ML (F3)	g IIIbl			Smėlingas mažo plastiškumo molis, moreninis, rudas, su žvirgždo priemaiša, silpnas	0,8	39
116,30	6	2,50 - 3,10	0,60						Smėlingas mažo plastiškumo molis, moreninis, rudas, su žvirgždo priemaiša, stiprus	4,0	128
115,80	9	3,10 - 3,60	0,50						Smėlingas mažo plastiškumo molis, moreninis, rudas, su žvirgždo priemaiša, labai stiprus	7,3	265
115,30	6	3,60 - 4,00	0,40						Smėlingas mažo plastiškumo molis, moreninis, rudas, su žvirgždo priemaiša, su smėlio lęšiu, stiprus	3,9	133
114,75											

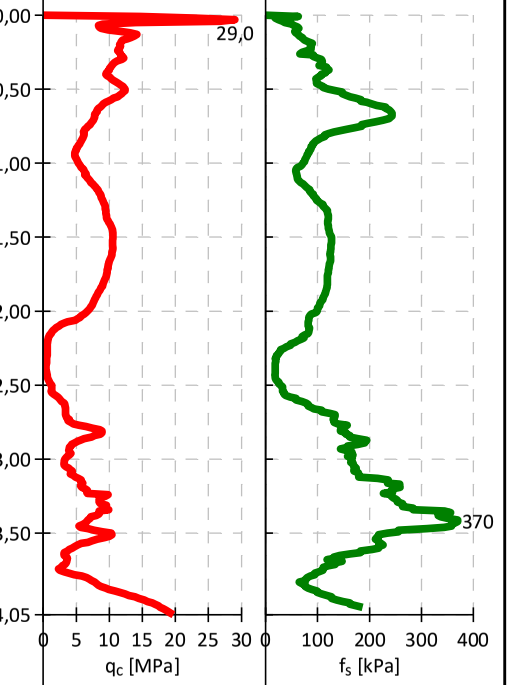

Tyrimų laboratorija
FIZIKINIAI MATAVIMAI
UAB Tyrimų laboratorija
Fizikinių tyrimų laboratorija
Tiekėjų g. 19F, Kretinga
Tel. +370 670 96240

Gręžinio kolonėlė su statinio zondavimo grafikais

Gręžinio numeris: X(LKS-94): 6179612 Y(LKS-94): 370076 m Altitudė (LAS-07): 118,86 m ***Data: 2025-04-28***

Gr.CPTU-3 Gręžinio gylis: 4,05 m Gręžimo ir zondavimo įranga: Geotech GEORIG 220 ***Mastelis M 1 : 50***

Altitudė,	IGS nr.	Sluoksnio gylio intervalas, m	Sluoksnio storis, m	LST EN ISO 14688-1	LST EN ISO 14688-2	Geologinis indeksas	Litologija	Mėginys; Vandens lygis	Sluoksnio aprašas	qc (MPa)	fs (kPa)
118,86											
	10	0,00 - 0,10	0,10	Mg	SD0 (F3)	t IV			Betono danga, iki 0,1m storio	6,3	53
118,36	2	0,10 - 0,30	0,20	grsiSaFl	OH	pd IV			Dirbtinis gruntas: žvyringas dulkingas smėlis, rudas, drėgnas	2,4	87
	3	0,30 - 0,70	0,40	Hu					Paleodirvožemis, tamsiai pilkas, šviesiai juodas		
117,86											
117,36								1,50 G			
	4	0,70 - 2,80	2,10	saCIL	ML (F3)	g IIIbl			Smėlingas mažo plastiškumo molis, moreninis, rudas, su žvirgždo priemaiša, smėlio lęšiais, vidutinio stiprumo	1,8	39
116,86											
116,36											
115,86											
	5	2,80 - 4,00	1,20						Smėlingas mažo plastiškumo molis, moreninis, rudas, su žvirgždo priemaiša, silpnas	0,7	18
115,36											
114,81											

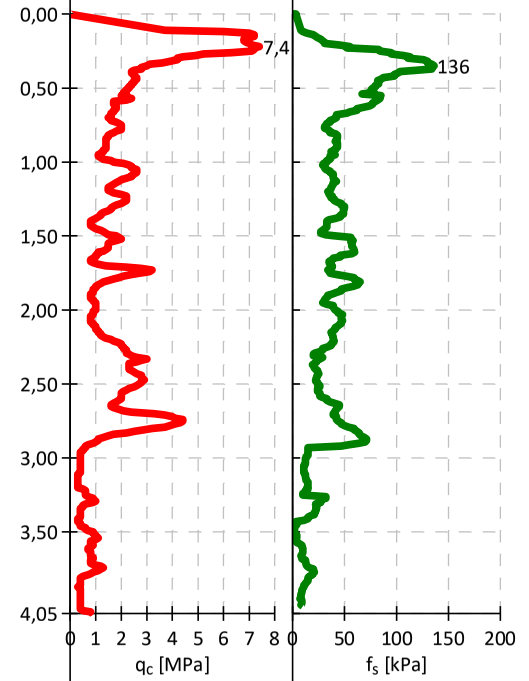

Tyrimų laboratorija
FIZIKINIAI MATAVIMAI
UAB Tyrimų laboratorija
Fizikinių tyrimų laboratorija
Tiekėjų g. 19F, Kretinga
Tel. +370 670 96240

Gręžinio kolonėlė su statinio zondavimo grafikais

Gręžinio numeris: X(LKS-94): 6179629 Y(LKS-94): 370181 m Altitudė (LAS-07): 118,18 m ***Data: 2025-04-28***

Gr.CPTU-4 Gręžinio gylis: 4,01 m Gręžimo ir zondavimo įranga: Geotech GEORIG 220 ***Mastelis M 1 : 50***

Altitudė,	IGS nr.	Sluoksnio gylio intervalas, m	Sluoksnio storis, m	LST EN ISO 14688-1	LST EN ISO 14688-2	Geologinis indeksas	Litologija	Mėginys; Vandens lygis	Sluoksnio aprašas	qc (MPa)	fs (kPa)
118,18											
117,93	2	0,00 - 0,50	0,50	grsiSaFl	SD0 (F3)	t IV			Dirbtinis gruntas: žvyringas dulkingas smėlis, pilkas, drėgnas	9,1	79
117,68											
117,43	3	0,50 - 1,10	0,60	Hu	OH	pd IV			Paleodirvožemis, tamsiai pilkas, šviesiai juodas	3,2	64
117,18											
116,93	4	1,10 - 1,50	0,40	saCIL	ML (F3)	g IIIbl		1,50 G	Smėlingas mažo plastiškumo molis, moreninis, rudas, su žvirgždo priemaiša, smėlio lęšiais, vidutinio stiprumo	1,6	45
116,68											
116,43	5	1,50 - 2,50	1,00						Smėlingas mažo plastiškumo molis, moreninis, rudas, su žvirgždo priemaiša, silpnas	0,8	28
116,18											
115,93											
115,68	11	2,50 - 4,00	1,50						Smėlingas mažo plastiškumo molis, moreninis, rudas, su žvirgždo priemaiša, su smėlio lęšiu, labai silpnas	0,5	13
115,43											
115,18											
114,93											
114,68											
114,43											
114,17											

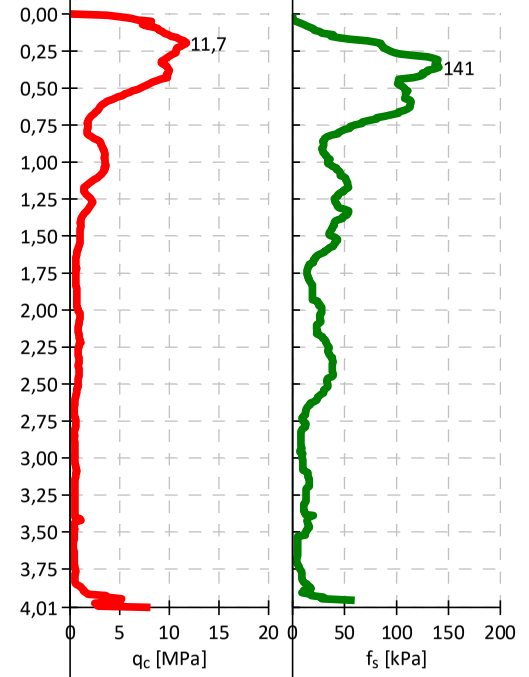

Priedas Nr. 7. Inžinerinis geologinis pjūvis

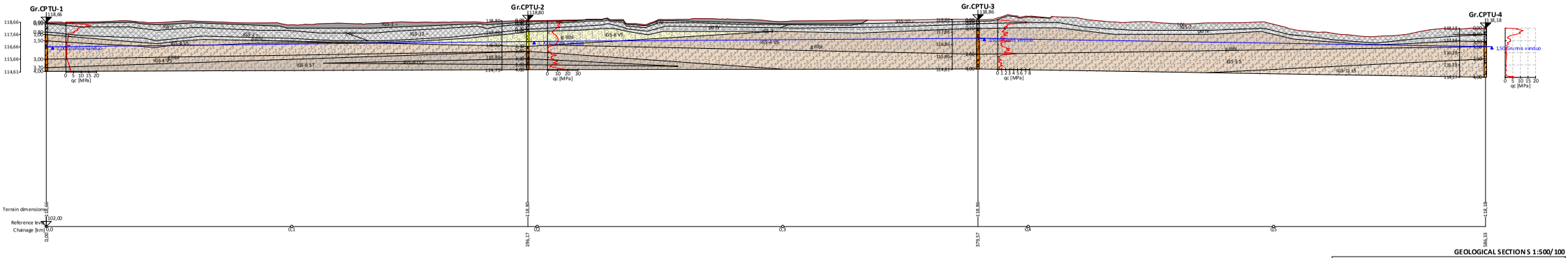

[GEOS - Stratigraphy | version 5.2021.51.0 | hardware key 10880727 | Tyrimu laboratorija, UAB ®
Copyright © 2023 Finespol. s r.o. All Rights Reserved | www.finesoware.eu]®]

Priedas Nr. 8. Gruntų geotechninių rodiklių suvestinė lentelė

Geologinis indeksas	IGS	Sluoksnio pavadinimas (žymuo LST 14688-1,2:2018)(LST 1331)	LST 14688-1;2	LST 1331	q_c, [1] MPa	f_s, [1] kPa	E_o, [2] MPa	φ′, [3] laipsniais	ρ, [4] Mg/m^3	γ_k, [5] kN/m^3	ρ_s, [4] Mg/m^3	w %
t IV	1	Asfalto danga, iki 0,07-0,05 m storio	Mg	-	8,8	28,4	8,8	-	-	-	-	
t IV	2	Dirbtinis gruntas: žvyringas dulkingas smėlis, pilkas, drėgnas, su smėlio lęšiais	grsiSaFl	SD_0 (F3)	9,0	84,0	9,0	-	1,94	19,05	2,67	8,6
pd IV	3	Paleodirvožemis, tamsiai pilkas	Hu	OH	3,4	89,9	3,4	-	-	-	-	-
g IIIbl	4	Smėlingas mažo plastiškumo molis, moreninis, rudas, su žvirgždo priemaiša, vidutinio stiprumo	saCIL	ML (F3)	1,7	41,0	16,9	-	2,08	20,43	2,69	16,2
g IIIbl	5	Smėlingas mažo plastiškumo molis, moreninis, rudas, su žvirgždo priemaiša, silpnas	saCIL	ML (F3)	0,7	25,4	7,2	-	2,12	20,82	2,69	15,7
g IIIbl	6	Smėlingas mažo plastiškumo molis, moreninis, rudas, su žvirgždo priemaiša, stiprus	saCIL	ML (F3)	3,6	121,2	33,4	-	2,15	21,11	2,69	13,8
t IV	7	Dirbtinis gruntas: skalda	Mg	-	12,0	78,5	12,0	-	-	-	-	-
lg IIIbl	8	Dulkingas smėlis, rudas, drėgnas, pade vandeningas, vidutinio tankumo	siSa	SD_0 (F3)	8,2	102,9	34,8	-	1,85	18,17	2,67	11,4
g IIIbl	9	Smėlingas mažo plastiškumo molis, moreninis, rudas, su žvirgždo priemaiša, labai stiprus	saCIL	ML (F3)	7,3	264,7	58,9	-	2,17	21,31	2,69	13,9
t IV	10	Betono danga, iki 0,1m storio	Mg	-	0,0	1,5	0,0	-	-	-	-	-
g IIIbl	11	Smėlingas mažo plastiškumo molis, moreninis, rudas, su žvirgždo priemaiša, su smėlio lęšiu, labai silpnas	saCIL	ML (F3)	0,5	12,8	5,0	-	2,06	20,24	2,69	17,0
t IV	12	Dirbtinis gruntas: dulkingas smėlis, pilkas, drėgnas	siSaFl	SD_0 (F3)	10,1	154,3	10,1	-	2,06	20,23	2,67	12,7

-

1) Vertės pateiktos pagal zondavimo bandymų rezultatus; 2) Vertės pateiktos pagal projektinių inžinerinių geologinių tyrimų rekomendacijų 6 priedą

5) $\gamma k=\rho \times g$ (g – laisvojo kritimo pagreitis) 4) Vertės pateiktos pagal laboratorinių tyrimų rezultatus 6) Cu paskaičiuota pagal „Handbook of Geotechnical Investigation and Design Tables“ Burt Look 2007 p. 60, 62 nurodytomis formulėmis ir lentelėmis 5.14; 5.15. Cu =qc / Nk.

Priedas Nr. 9. Gruntų geotechninių savybių tyrimų protokolai

GRUNTO LABORATORIJA

UAB Grunto laboratorija, į. k. 305991839, Guobų aklg. 1l, LT-97120 Kretinga,
tel.: +370 683 22 365 el.p.: info@gruntolaboratorija.lt

GRUNTŲ LABORATORINIŲ TYRIMŲ PROTOKOLAS
Nr. 245
2025-04-30

Užsakymo Nr.:	25-18
Užsakovas:	UAB Tyrimų laboratorija, į.k. 304171076, Guobų aklg. 1L, Kretinga, tel. : +370 670 57 879
Projektas:	L. Ivinskio g., Rietavo m.
Mėginių gavimo data:	2025-04-28
Mėginių kiekis:	8
Tyrimai atlikti pagal:	LST EN ISO 14688-1:2018 Geotechniniai tyrinėjimai ir bandymai. Gruntų identifikavimas ir klasifikavimas. 1 dalis. Identifikavimas ir aprašymas (ISO 14688-1:2017)
	LST EN ISO 14688-2:2018 Geotechniniai tyrinėjimai ir bandymai. Gruntų identifikavimas ir klasifikavimas. 2 dalis. Klasifikavimo principai (ISO 14688-2:2017)
	LST 1331:2022 Gruntai, skirti keliams ir jų statiniams. Klasifikacija; LST 1331:2022/P:2023 Gruntai, skirti keliams ir jų statiniams. Klasifikacija. Pataisa
	LST EN 13039:2012 Organinių medžiagų ir pelenų kiekio nustatymas (ISO 13039:2011)
	LST EN ISO 17892-1:2015 Geotechniniai tyrinėjimai ir bandymai. Laboratoriniai grunto bandymai. 1 dalis. Vandens kiekio nustatymas (ISO 17892-1:2014); LST EN ISO 17892-1:2015/A1:2022 Geotechniniai tyrinėjimai ir bandymai. Laboratoriniai grunto bandymai. 1 dalis. Vandens kiekio nustatymas. 1 keitinys
	LST EN ISO 17892-2:2015 Geotechniniai tyrinėjimai ir bandymai. Laboratoriniai grunto bandymai. 2 dalis. Tūrinio tankio nustatymas (ISO 17892-2:2014)
	LST EN ISO 17892-3:2016 Geotechniniai tyrinėjimai ir bandymai. Laboratoriniai grunto bandymai. 3 dalis. Dalelių tankio nustatymas (ISO 17892-3:2015)
	LST EN ISO 17892-4:2017 Geotechniniai tyrinėjimai ir bandymai. Laboratoriniai grunto bandymai. 4 dalis. Granuliometrinės sudėties nustatymas (ISO 17892-4:2016)
	LST EN ISO 17892-12:2018 Geotechniniai tyrinėjimai ir bandymai. Laboratoriniai grunto bandymai. 12 dalis. Takumo ir plastiškumo ribų nustatymas (ISO 17892-12:2018); LST EN ISO 17892-12:2018 Geotechniniai tyrinėjimai ir bandymai. Laboratoriniai grunto bandymai. 12 dalis. Takumo ir plastiškumo ribų nustatymas. 1 keitinys; LST EN ISO 17892-12:2018/A2:2022 Geotechniniai tyrinėjimai ir bandymai. Laboratoriniai grunto bandymai. 12 dalis. Takumo ir plastiškumo ribų nustatymas. 2 keitinys
	Inžinierinių geologinių ir geotechninių tyrimų gruntų klasifikacija (LGT 2019-06-13 įs. Nr. 1-175); Inžinierinių geologinių ir geotechninių tyrimų gruntų klasifikacijos pakeitimas LGT 2024-07-01 įs. Nr. 1-216
	11 dalis. Pralaidumo vandeniui bandymai (ISO 17892-11:2019)
Protokolo priedai:	1. Laboratorinių tyrimų rezultatai - 1 lapas 2. Granuliometrinės sudėties kreivė(s) - 3 lapai
Tyrimus atliko:	Laboratorijos inžinierius [redacted]
Patvirtino:	Laboratorijos vadovas [redacted]

GRUNTO LABORATORIJA

Gruntų laboratorinių tyrimų protokolo Nr. 245 priedas 1-2

UAB Grunto laboratorija, į.k. 305991839, Guobų aklg. 1l, LT-97120 Kretinga,
tel.: +370 683 22 365 el.p.: info@gruntolaboratorija.lt

LABORATORINIŲ TYRIMŲ REZULTATAI

L. Ivinskio g., Rietavo m.																								
				Skaitiklyje - likęs gruntas, vardiklyje - išsijotas per sietą gruntas , %									Dulkis, % / molis, %	Drėgnis, %	Tankis, Mg·m^{-3}			Poringumo koef., e	Takumas ir plastiškumas		Pralaidumo koeficientas, m/s	Organinės medž. kiekis, %	Jautrio šalčiui klasė	Žymuo pagal LST 1331:2022	Žymuo	Grunto pavadinimas LST EN ISO 14688-2:2018
Eil.Nr.	Gręžinio Nr.	Mėginio Nr.	Mėginio paėmimo gylis, m	Sietų akučių dydžiai, mm										w	p	ps	pd		w_L/w_P	I_P/I_L					
				20	6,3	4	2	1	0,63	0,2	0,125	0,063														
1	1	1	0,1-0,4	0,0	17,2	2,2	4,3	5,6	8,4	20,5	10,3	14,9	12,0	8,6	1,94	2,67	1,79	0,49	21,41	-	$8,51\times10^{-7}$	-	F3	SD_0	grsiSa	Žvyringas dulkingas smėlis
				100,0	82,8	80,6	76,3	70,7	62,3	41,8	31,5	16,6	4,6						-	-					
2	1	2	1,3-1,5	0,0	0,0	0,1	0,5	0,2	0,6	15,2	16,5	24,9	26,9	16,2	2,08	2,69	1,79	0,50	23,57	9,19		-	F3	ML	saCIL	Smėlingas mažo plastiškumo molis
				100,0	100,0	99,9	99,4	99,2	98,6	83,4	66,9	42,0	15,1						14,38	0,20					
3	1	3	2,5-2,7	0,0	1,0	0,2	1,5	1,6	3,7	17,0	14,7	22,4	23,6	15,7	2,12	2,69	1,83	0,47	24,10	8,38		-	F3	ML	saCIL	Smėlingas mažo plastiškumo molis
				100,0	99,0	98,8	97,3	95,7	92,1	75,0	60,3	38,0	14,4						15,72	-0,01					
4	2	2	1,1-1,4	0,0	0,0	0,2	0,5	0,2	0,4	12,9	32,3	36,8	8,8	11,4	1,85	2,67	1,66	0,61	21,00	-	$1,99\times10^{-7}$	-	F3	SD_0	siSa	Dulkingas smėlis
				100,0	100,0	99,8	99,3	99,1	98,7	85,8	53,6	16,7	7,9						-	-					
5	2	3	2,9-3,1	0,0	1,0	0,3	0,7	0,3	1,1	12,0	11,7	20,7	33,8	13,8	2,15	2,69	1,89	0,42	28,48	13,44		-	F3	ML	saCIL	Smėlingas mažo plastiškumo molis
				100,0	99,0	98,7	98,0	97,6	96,6	84,6	72,9	52,2	18,4						15,04	-0,09					
6	2	4	3,3-3,5	0,0	0,0	0,3	0,7	0,3	0,7	11,3	13,0	24,1	32,9	13,9	2,17	2,69	1,90	0,42	25,72	10,03		-	F3	ML	saCIL	Smėlingas mažo plastiškumo molis
				100,0	100,0	99,7	99,0	98,7	98,0	86,7	73,6	49,6	16,6						15,69	-0,17					
7	2	1	0,5-0,7	0,0	0,0	0,8	0,8	0,4	1,2	16,0	19,4	31,0	25,7	12,7	2,06	2,67	1,83	0,46	19,49	-		2,07	F3	SD_0	siSa	Dulkingas smėlis
				100,0	100,0	99,2	98,4	98,0	96,7	80,7	61,4	30,4	4,7						-	-					
8	4	2	2,8-3,0	0,0	0,0	0,0	0,6	0,2	0,8	16,0	16,7	25,7	25,8	17,0	2,06	2,69	1,76	0,53	23,90	7,75		-	F3	ML	saCIL	Smėlingas mažo plastiškumo molis
				100,0	100,0	100,0	99,4	99,2	98,4	82,4	65,7	39,9	14,2						16,15	0,11					

GRUNTO LABORATORIJA

Gruntų laboratorinių tyrimų protokolo Nr. 245 priedas 2-2

UAB Grunto laboratorija, į.k. 305991839, Guobų aklg. 1I, LT-97120 Kretinga,
tel.: +370 683 22 365 el.p.: info@gruntolaboratorija.lt

GRANULIOMETRINĖS SUDĖTIES KREIVĖ(S)

L. Ivinskio g., Rietavo m.

Grunto žymuo	Grežinio Nr.	Mėginio Nr.	Gylis, m	d_{10}, mm	d_{30}, mm	d_{50}, mm	d_{60}, mm	C_u	C_c
grsiSa	1	1	0,1-0,4	0,0095	0,1167	0,3099	0,5296	55,9839	2,7183

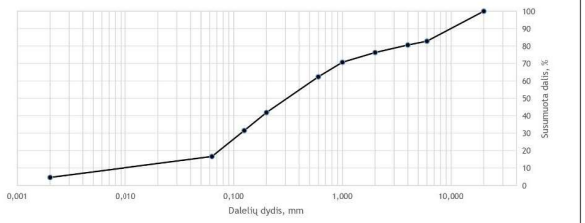

L. Ivinskio g., Rietavo m.

Grunto žymuo	Grežinio Nr.	Mėginio Nr.	Gylis, m	d_{10}, mm	d_{30}, mm	d_{50}, mm	d_{60}, mm	C_u	C_c
saCIL	1	2	1,3-1,5	-	0,0135	0,0785	0,1033	-	-

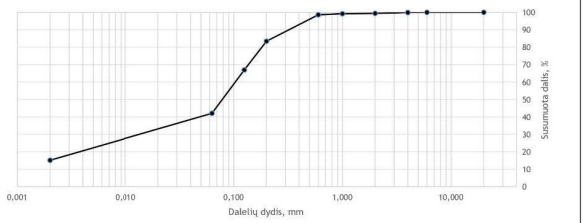

L. Ivinskio g., Rietavo m.

Grunto žymuo	Grežinio Nr.	Mėginio Nr.	Gylis, m	d_{10}, mm	d_{30}, mm	d_{50}, mm	d_{60}, mm	C_u	C_c
saCIL	1	3	2,5-2,7	-	0,0196	0,0911	0,1238	-	-

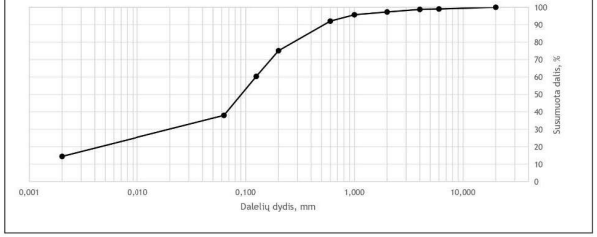

L. Ivinskio g., Rietavo m.

Grunto žymuo	Grežinio Nr.	Mėginio Nr.	Gylis, m	d_{10}, mm	d_{30}, mm	d_{50}, mm	d_{60}, mm	C_u	C_c
siSa	2	2	1,1-1,4	0,0046	0,0807	0,1170	0,1373	30,0533	10,3695

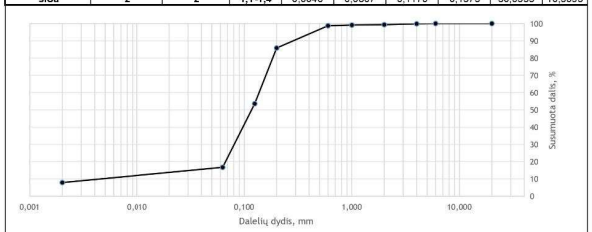

L. Ivinskio g., Rietavo m.

Grunto žymuo	Grežinio Nr.	Mėginio Nr.	Gylis, m	d_{10}, mm	d_{30}, mm	d_{50}, mm	d_{60}, mm	C_u	C_c
saCIL	2	3	2,9-3,1	-	0,0065	0,0502	0,0815	-	-

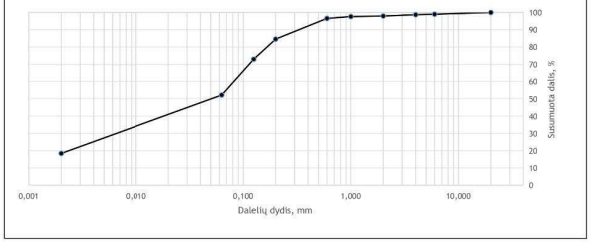

L. Ivinskio g., Rietavo m.

Grunto žymuo	Grežinio Nr.	Mėginio Nr.	Gylis, m	d_{10}, mm	d_{30}, mm	d_{50}, mm	d_{60}, mm	C_u	C_c
saCIL	2	4	3,3-3,5	-	0,0081	0,0638	0,0848	-	-

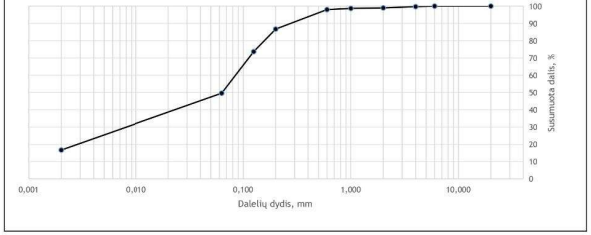

L. Ivinskio g., Rietavo m.									
Grunto žymuo	Gręžinio Nr.	Mėginio Nr.	Gylis, m	d_{10}, mm	d_{30}, mm	d_{50}, mm	d_{60}, mm	C_u	C_c
siSa	2	1	0,5-0,7	0,0041	0,0599	0,0972	0,1212	29,7342	7,2502

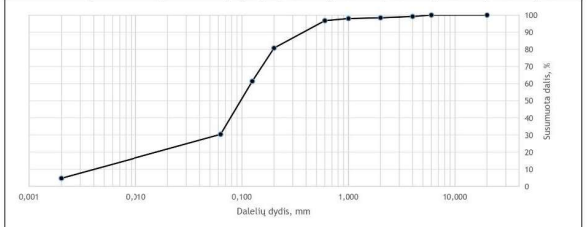

L. Ivinskio g., Rietavo m.									
Grunto žymuo	Gręžinio Nr.	Mėginio Nr.	Gylis, m	d_{10}, mm	d_{30}, mm	d_{50}, mm	d_{60}, mm	C_u	C_c
saCIL	4	2	2,8-3,0	-	0,0166	0,0823	0,1074	-	-

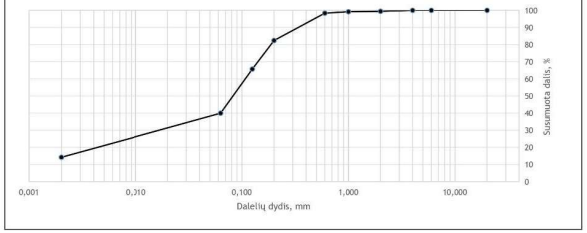

Priedas Nr. 10. Žemės gelmių geologinių tyrimų registracijos lapas

ŽEMĖS GELMIŲ GEOLOGINIŲ TYRIMŲ REGISTRACIJOS LAPAS

Tyrimo identifikavimo numeris Žemės gelmių registre: 54176-2025

1. Tyrimo užsakovas: UAB "Projkelva", reg.kodas 171710523, Telšių apskr., Plungės r. sav., Plungės miesto sen., Plungės m., Žemaitės g. 96

(juridinio asmens pavadinimas, teisinė forma, kodas, buveinės adresas; arba fizinio asmens vardas, pavardė, asmens kodas, gyvenamosios vietos adresas; arba juridinių ir (ar) fizinių asmenų grupės, veikiančios pagal jungtinės veiklos sutartį, šalių vardai, pavardės, pavadinimai, juridinių asmenų teisinės formos, kodai, jungtinės veiklos sutarties sudarymo data ir numeris)

2. Tyrimo vykdytojas: UAB Tyrimų laboratorija, reg.kodas 304171076, Kretinga, Tiekėjų g. 19F, LT-97123

(juridinio asmens pavadinimas, teisinė forma, kodas, buveinės adresas; arba fizinio asmens vardas, pavardė, asmens kodas, gyvenamosios vietos adresas; arba juridinių ir (ar) fizinių asmenų grupės, veikiančios pagal jungtinės veiklos sutartį, šalių vardai, pavardės, pavadinimai, juridinių asmenų teisinės formos, kodai, jungtinės veiklos sutarties sudarymo data ir numeris)

3. Leidimo tirti žemės gelmes Nr. 1834882, išdavimo data 2020-06-12

4. Tyrimo būdas: Tiesioginis

5. Tyrimo rūšis: Inžinerinis geologinis ir geotechninis tyrimas, II-a geotechninė kategorija

6.Tyrimų tikslas ir (ar) etapas: L. Ivinskio gatvės atkarpa Rietavo m. II geotechninės kategorijos projektiniai inžineriniai geologiniai ir geotechniniai tyrimai.

7. Duomenys apie tyrimo objektą

Tyrimo objekto tipas	objektai: transporto infrastruktūros objektai
Tyrimo objekto pavadinimas	L. Ivinskio gatvės atkarpa Rietavo m.
Tyrimo objekto adresas	Telšių apskr., Rietavo sav., Rietavo miesto sen., Rietavo m., L. Ivinskio g.
Tyrimo ploto ribos arba tyrimų vietos koordinatės (1994 metų Lietuvos koordinačių sistemoje)	Elementas Nr.1: Nr.1 6179314 369989; Nr.2 6179427 370022; Nr.3 6179572 369977; Nr.4 6179596 369985; Nr.5 6179626 370078; Nr.6 6179561 370111; Nr.7 6179560 370116; Nr.8 6179613 370176; Nr.9 6179639 370170; Nr.10 6179644 370180; Nr.11 6179622 370186; Nr.12 6179605 370180; Nr.13 6179548 370119; Nr.14 6179552 370105; Nr.15 6179603 370084; Nr.16 6179612 370068; Nr.17 6179591 369996; Nr.18 6179583 369991; Nr.19 6179569 369990; Nr.20 6179429 370033; Nr.21 6179319 370001;

8. Tyrimo pradžios data 2025-04-28, tyrimo pabaigos data 2026-04-28

9. Tyrimo dokumento (-ų) (ataskaitos(-ų)) pavadinimas (-ai) / Pateikimo data

L. Ivinskio gatvės atkarpa Rietavo m. II geotechninės kategorijos projektinių inžinerinių geologinių ir geotechninių tyrimų ataskaita.	2026-04-28

10. Pridedami dokumentai: Gatvės atkarpa, L. Ivinskio g. Rietavo m.

(darbų programa, techninė užduotis, projektas)

Tyrimo identifikavimo numeris Žemės gelmių registre 54176-2025

Užpildė:

Pareigų pavadinimas	
Vardas, Pavardė	[redacted]
Data	2025-04-28
Telefono numeris	867057879
El. paštas	info@tyrimulaboratorija.lt

Paraiškos registracijos Nr. ŽGT-2025-1841 Paraiškos pateikimo data 2025-04-28

Tyrimo įregistravimo Žemės gelmių registre data 2025-05-12

Žemės gelmių registro tvarkytojo pastabos:

Dokumentą atspausdino [redacted]
2025-05-12, 15:35:22

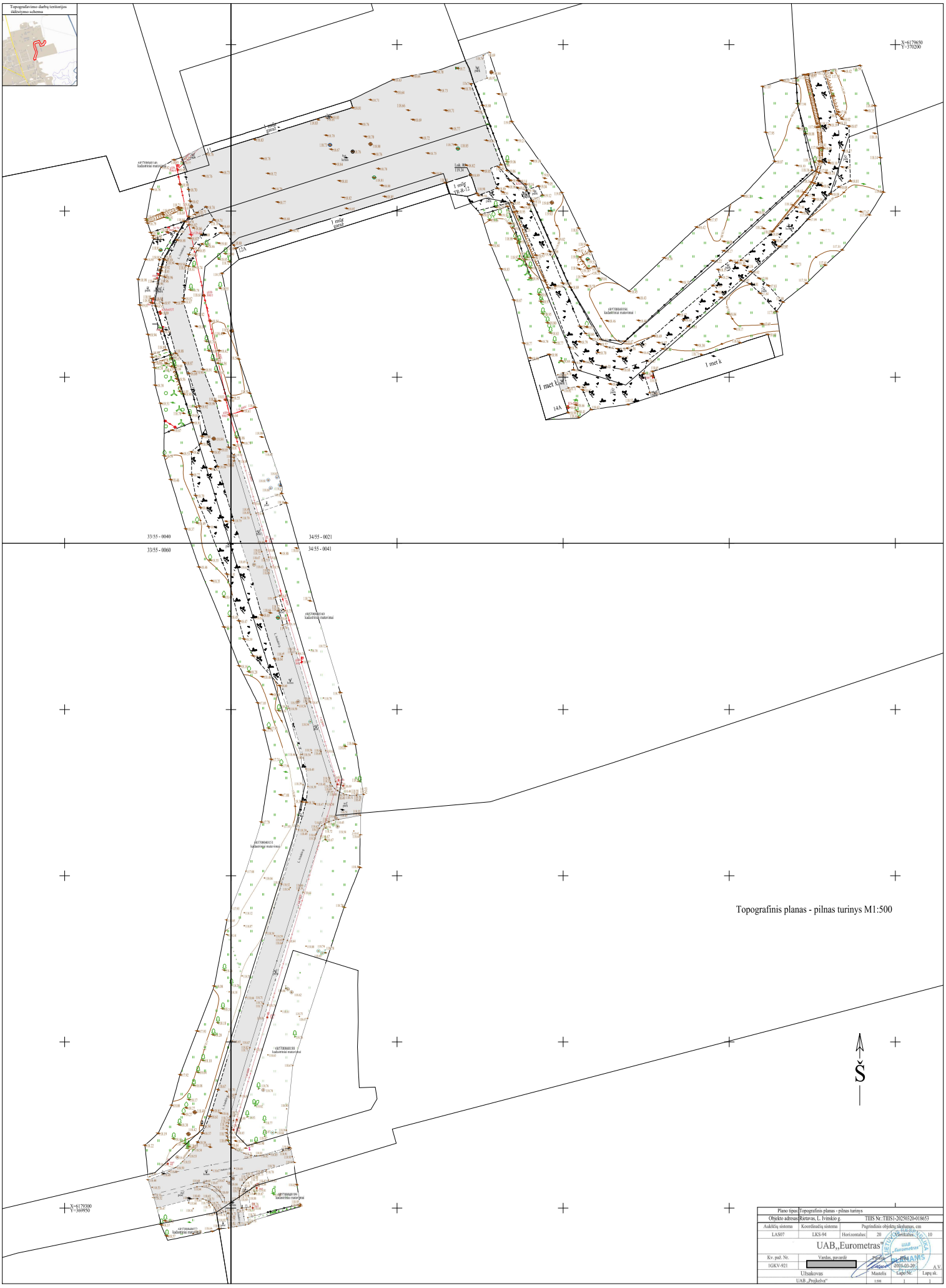

Topografinis planas - pilnas turinys M1:500

Plano tipas:	Topografinis planas - pilnas turinys				
Objekto adresas:	Rietavas, L. Ivinskio g.			TIIS Nr.:TIIS1-20250320-018653	
Aukščių sistema	Koordinačių sistema		Pagrindinis objekto tikslumas, cm		
LAS07	LKS-94	Horizontalus:	20	Vertikalus:	10
UAB„Eurometras"					
Kv. paž. Nr.	Vardas, pavardė		Parašas	Data	
IGKV-921				2025-03-20	A.V.
Užsakovas			Mastelis	Lapo Nr.	Lapų sk.
UAB „Projekva"			1:500	1	1

TIIIS paslaugos

"Topografinių ir inžinerinių tinklų planų erdvinių duomenų teikimas derinti ir tvarkyti" ataskaita

Sugeneruota: 2025-03-20 14:35

Paslaugos gavėjo informacija

Vardas ir pavardė:	[redacted]
GKP:	1GKV-921

Paslaugos užsakymo informacija

Numeris:	TIIIS1-20250320-018653
Paslaugos nuoroda:	https://tiiis.planuojustatau.lt/portal/orders/TIIIS1-20250320-018653
Pavadinimas:	Rietavas., L. Ivinskio g.
Adresas:	Rietavas., L. Ivinskio g.
Prašymo teritorija:	1.92 ha
Pateikto plano tipas:	Topografinis planas – pilnas turinys
Rezervuoti šulinių numeriai:	Ne
Paslaugos gavėjo komentaras:	
Paslaugos gavėjo įkeltas dokumentas:	Aiskinamasis.pdf, L_Ivinskio_der.pdf
Paslaugos būsena:	Prašymas ir erdviniai duomenys priimti

Pateiktą planą ir plano ED suderino

EDT organizacija:	Rietavo savivaldybės administracija (181)
EDT grupė:	Rietavo sav. Architektūros skyrius (183)
Priimtas sprendimas:	Erdviniai duomenys priimti
Administracinį sprendimą priėmusio asmens vardas ir pavardė:	[redacted]
Pateiktas tikrinti EDR:	L_Ivinskio_der.dwg
Pridėti dokumentai:	Aiskinamasis.pdf, L_Ivinskio_der.pdf

Veiksmų ir organizacijos priimtų sprendimų išklotinė

2025-03-20 13:08:22	Gauta užduotis "Priimti ED (TOPO)"
2025-03-20 14:29:38	Erdviniai duomenys priimti

ED pateikti susipažinti

Organizacija:	AB „Energijos skirstymo operatorius“ ESO (80)
Organizacijos grupė:	AB „Energijos skirstymo operatorius“. Elektros duomenys (81)

Gautas EDR: L_Ivinskio_der.dwg

ED pateikti susipažinti

Organizacija: AB „Energijos skirstymo operatorius“ ESO (80)
Organizacijos grupė: AB „Energijos skirstymo operatorius“. Klaipėdos regionas, dujotiekio
Gautas EDR: L_Ivinskio_der.dwg

ED pateikti susipažinti

Organizacija: UAB „Rietavo komunalinis ūkis“ (338)
Gautas EDR: L_Ivinskio_der.dwg

ED pateikti susipažinti

Organizacija: Rietavo savivaldybės administracija (181)
Organizacijos grupė: Rietavo sav. Žemės ūkio skyrius (185)
Gautas EDR: L_Ivinskio_der.dwg

ED pateikti susipažinti

Organizacija: Telia Lietuva, AB (86)
Organizacijos grupė: Telia Lietuva, AB. Klaipėdos regionas, ryšių tinklo duomenys (420)
Gautas EDR: L_Ivinskio_der.dwg

ED pateikti susipažinti

Organizacija: VšĮ „Plačiajuostis internetas" (303)
Gautas EDR: L_Ivinskio_der.dwg

TECHNINĖ SPECIFIKACIJA
KELIŲ (GATVIŲ) PASKIRTIES, L. IVINSKIO G. RIETAVO MIESTO SENIŪNIJA, REKONSTRAVIMO PROJEKTINIŲ PASIŪLYMŲ PARENGIMO PASLAUGOS

Eil. Nr.	Pavadinimas	Reikalavimai
	I. Bendra informacija apie pirkimo objektą	
1.	Statytojas (Užsakovas)	*Rietavo savivaldybės administracija, kodas 188747184 Laisvės a. 3, 90316 Rietavas*
2.	Pirkimo objektas	*Perkamos paslaugos:* • *Projektiniai pasiūlymai*
3.	Projekto pavadinimas	*Kelių (gatvių) paskirties, L. Ivinskio g. Rietavo miesto seniūnija, rekonstravimo projektiniai pasiūlymai*
4.	Statinio adresas	*L. Ivinskio g. Rietavo miestas*
5.	Statinio (-ių) ar statinių grupės paskirtis ir bendrieji (techniniai ir paskirties) rodikliai	***1. Susisiekimo komunikacijos:*** *vietinės reikšmės kelias* ***2. Rodikliai:*** *Gatvės kategorija – D* *Gatvės ilgis – apie 566 m* *Važiuojamosios dalies plotis –5,5 m*
6.	Statinio statybos rūšis	*Statinio rekonstravimas*
7.	Statinio kategorija	*Neypatingasis statinys*
	II. Perkamų paslaugų apimtis ir trukmė	
8.	Perkamų paslaugų apimtis:	*Projekto dalys turi atitikti norminių aktų (STR 1.04.04:2017 „Statinio projektavimas, projekto ekspertizė“ ir kt.) reikalavimus.* • *bendroji;* • *susisiekimo;* • *vandentiekio ir nuotekų šalinimo;* • *elektrotechnikos;* • *statinio statybos skaičiuojamosios kainos nustatymo;* • *visos kitos dalys, reikalingos statybą leidžiančiam dokumentui gauti.*
8.1.	projektavimo paslaugos	*Projektiniai pasiūlymai turi būti parengti pagal Statybos įstatymo, STR 1.04.04:2017 „Statinio projektavimas, projekto ekspertizė“ ir kitų norminių teisės aktų reikalavimus.* *Priklausomai nuo statinių paskirties, statybos rūšies, turi būti parengtos visos būtinos tam statiniui pastatyti ir naudoti projektinių pasiūlymų dalys, kurių sprendiniai įgyvendintų esminius statinių, statinio architektūros, aplinkos, visuomenės sveikatos saugos, kraštovaizdžio, nekilnojamųjų kultūros paveldo vertybių ir kitos apsaugos (saugos), trečiųjų asmenų interesų apsaugos,*

Eil. Nr.	Pavadinimas	Reikalavimai
		neįgaliųjų socialinės integracijos ir paskirties reikalavimus. *Į projektinių pasiūlymų paslaugų apimtį įeina pataisymai pagal statytojo (užsakovo) pastabas. Šie pataisymai neapima keitimų ir (ar) papildymų, kurie gali būti daromi Užsakovo iniciatyva arba dėl objektyvių nenumatytų aplinkybių. Projektiniai pasiūlymai projekto sprendiniai (pateikti techninėse specifikacijose, aiškinamuosiuose raštuose, brėžiniuose) tarpusavyje būtų susieti, atskiruose dokumentuose bei tarp atskirų dalių neturi prieštarauti vieni kitiems.*
8.2.	kitos paslaugos, susijusios su projektavimo paslaugomis	*Gauti (ar atlikti tam tikras procedūras) privalomuosius projektinių pasiūlymų rengimo dokumentus (poreikį nustato projekto vadovas):* - *topografinius, inžinerinius, geologinius tyrimus;* - *statinių, jų dalių techninės būklės įvertinimą (statybiniai tyrinėjimai);* - *prisijungimo sąlygas (pagal užsakovo suteiktą įgaliojimą);* - *specialiuosius architektūros reikalavimus (kai tai privaloma);* - *specialiuosius paveldosaugos reikalavimus (kai tai privaloma);* - *specialiuosius saugomos teritorijos tvarkymo ir apsaugos reikalavimus (kai tai privaloma);* - *projektinių pasiūlymų viešinimas, aptarimas su visuomene;* - *gauti statybą leidžiantį dokumentą (užsakovui tarpininkaujant);* - *kiti techninėje užduotyje nenurodyti dokumentai, privalomi pagal teisės aktų reikalavimus.*
9.	Paslaugų teikimo pradžia ir trukmė	*Projektinių pasiūlymų parengimas: pradžia nuo sutarties įsigaliojimo dienos, trukmė – 5 mėn.*
	III. Reikalavimai projektavimo paslaugoms	
10.	Projekto rengimo dokumentams taikomi teisės aktai, normatyviniai statybos techniniai dokumentai bei normatyviniai statinio saugos ir paskirties dokumentai, teritorijų planavimo dokumentai.	*Projektavimo dokumentai turi atitikti norminių teisės aktų reikalavimus, o jais grindžiami sprendiniai suderinti su teritorijos infrastruktūros plėtra. Projekte negali būti naudojami konkretūs prekės ženklai, gamintojas, patentai ar pan., išskyrus atvejus, jeigu nurodoma, kad leidžiama teikti ir lygiaverčius sprendinius.* *Normatyviniai statybos techniniai dokumentai, privalomi visiems statybos dalyviams:* *- LR statybos įstatymas;* *- Kultūros paveldo apsaugos įstatymas;* *- Želdynų įstatymas;*

Eil. Nr.	Pavadinimas	Reikalavimai
		- Kelių įstatymas; *- STR 1.04.04:2017 „Statinio projektavimas, projekto ekspertizė“;* *- kiti statybos techniniai reglamentai (STR),* *- Vyriausybės įgaliotų institucijų teisės aktai - PTR, KTR, HN, elektros įrenginių įrengimo taisyklės, priešgaisriniai reikalavimai, saugos ir sveikatos reikalavimai ir kt.* *Kiti normatyviniai statybos techniniai dokumentai, kaip statybos taisyklės, statinių naudojimo ir techninės priežiūros taisyklės, Lietuvos standartai, taip pat kaip Lietuvos standartai perimti Europos ir tarptautiniai standartai ir techniniai įvertinimai, metodiniai nurodymai, rekomendacijos taikomi savanoriškai. Kai į juos pateikiamos nuorodos projektavimo ar rangos sutartyse, jie tampa privalomi sutartį sudariusioms šalims.* *Pasikeitus įstatymų ir kitų teisės aktų, reglamentuojančių perkamas paslaugas, nuostatoms ir reikalavimams, projektuotojas turi vykdyti sutartį pagal galiojančius teisės aktus, tačiau apie tai turi informuoti statytoją.*
11.	Esminiai funkciniai (paskirties), architektūros (estetinius), technologijos, techniniai, ekonominiai, kokybės, reikalavimai bei kiti rodikliai ir charakteristikos statiniui pagal sprendinių dalis:	*Šiuo projektu numatoma:* - *gatvės pagrindų konstrukcijos įrengimą (sprendžia projektuotojas - kelio dalies plotį parinkti atsižvelgiant į laisvus valstybinės žemės plotus ir esamus atstumus tarp privačių žemės sklypų ribų);* - *įrengti apie 566 m asfalto dangą (asfalto dangos markes ir storį parenka projektuotojas pagal veikiančius reglamentus ir kitus projektavimui keliamus reikalavimus);* - *įrengti apšvietimo tinklus su cinkuoto metalo kūginėmis atramomis, gembėmis ir LED tipo gatvių šviestuvais;* - *įrengti paviršinio vandens surinkimo tinklus;* - *įrengti nuovažas į žemės sklypus;* - *numatyti kelio dangų ženklinimą ir ženklus.* *Projekto sprendiniai atskiruose projekto dokumentuose (pagal viršenybę - techninėse specifikacijose, aiškinamuosiuose raštuose, brėžiniuose, sąnaudų kiekių žiniaraščiuose) neturi prieštarauti vieni kitiems.* *Jei projekto dokumentuose randama neatitikimų ar prieštaravimų, dokumentų viršenybė nustatoma taip:* *− techninės specifikacijos;* *− aiškinamieji raštai;* *− brėžiniai;*

Eil. Nr.	Pavadinimas	Reikalavimai
		− sąnaudų kiekių žiniaraščiai.
12.	Nurodymai sprendinių derinimui, jų pritarimui ir pan.	*Prieš Užsakovui tvirtinant projektinius pasiūlymus ar jiems pritariant pristatyti parengtus projektinius pasiūlymus, pakomentuoti pagrindinius projektinius sprendinius bei nurodyti jų atitiktį projektavimo užduočiai.* *Statybą leidžiančio dokumento gavimo trukmė skaičiuojama nuo dienos, kai savivaldybės administracijos įgaliotas valstybės tarnautojas IS „Infostatyba“ prašymą pažymi kaip priimtą, iki dienos, kai prašymo pateikėjas automatiškai informuojamas el. paštu apie statybą leidžiančio dokumento išdavimą. Mokestį už statybos leidimo išdavimą apmokės Rietavo savivaldybės administracija.*
13.	Statinio ar statinių grupės projektavimo ir statybos eiliškumas	*Projekto sprendiniams eiliškumas netaikomas.*
14.	Reikalavimai projekto rengimo dokumentų kalbai (-oms)	*Projektas statybai Lietuvos Respublikoje rengiamas valstybine kalba.*
15.	Nurodymai statinio projekto dokumentų komplektavimui, įforminimui ir pateikimui	*Projektiniai pasiūlymai Užsakovui pateikiami:* *1 vnt. popierinės kopijos (pridedamas projektuotojo garantinis raštas, kad popieriuje atspausdinta projekto versija atitinka skaitmeninėje laikmenoje įrašytą versiją);* • *1 vnt. skaitmeninėje laikmenoje (USB laikmena) su įrašytu PDF, ADOC formatu.*
	V. Projekto keitimai	
16.	*Projektas keičiamas papildomos sutarties su projektuotoju ir Statytojo patvirtintos papildomos Techninės užduoties pagrindu. Projekto keitimus ir (ar) papildymus atlieka Projektą parengęs projektuotojas.*	

Techninės specifikacijos priedas:

1 priedas

Preliminari projektavimo zona



Rietavo savivaldybės administracija
(specialiuosius reikalavimus išduodančio subjekto pavadinimas)

SPECIALIEJI REIKALAVIMAI

_____ m. _____ _____ d. Nr. _____

Rietavo sav.
(specialiųjų architektūros reikalavimų nustatymo vieta (miestas / rajonas))

Duomenys apie statytoją
Juridinio asmens pavadinimas, kodas, buveinės adresas
Rietavo savivaldybė, 188747184, Nėra
Kontaktinė informacija
El. p. rietavas@savivaldybe.lt, tel. +37044873200

Duomenys apie statinio projektą
Pavadinimas „Kelių (gatvių) paskirties, L. Ivinskio g. Rietavo miesto seniūnija, rekonstravimas“

PRIDEDAMA:
Specialieji architektūros reikalavimai SARD-84-250506-00007, 2025-05-06
(Nr., data)

Specialieji saugomos teritorijos tvarkymo
ir apsaugos reikalavimai Nėra
(Nr., data)

Specialieji paveldosaugos reikalavimai SPRD-00-250506-00413, 2025-05-06
(Nr., data)

Specialiuosius reikalavimus išdavė

_____	_____	_____
(išdavusio asmens pareigos)	(parašas, data)	(vardas, pavardė)

Rietavo savivaldybės administracija
(išduodančio subjekto pavadinimas)

SPECIALIEJI ARCHITEKTŪROS REIKALAVIMAI

_____ m. _____ _____ d. Nr. _____

Rietavo sav.
(specialiųjų architektūros reikalavimų nustatymo vieta (miestas / rajonas))

Duomenys apie statytoją
Juridinio asmens pavadinimas, kodas, buveinės adresas
Rietavo savivaldybė, 188747184, Nėra
Kontaktinė informacija
El. p. rietavas@savivaldybe.lt, tel. +37044873200

Duomenys apie statinio projektą
Pavadinimas „Kelių (gatvių) paskirties, L. Ivinskio g. Rietavo miesto seniūnija, rekonstravimas“

Duomenys apie statinį:
Statybos rūšis Naujo statinio statyba
Atnaujinamas (modernizuojamas) Ne
Paskirtis Nuotekų šalinimo tinklų Būsima paskirtis Nėra
Kategorija Neypatingasis Būsima kategorija Nėra
Žemės sklypo (-ų) kad. Nr. Nėra
Unikalus Nr. Nėra
Adresas (-ai)*(jei suteiktas)* Rietavas, L. Ivinskio g.
Saugoma teritorija Ne
Kultūros paveldo objekto teritorija Taip, Rietavo dvaro sodyba (449)
Kultūros paveldo vietovė Ne
Kultūros paveldo statinys Ne
Kultūros paveldo objekto apsaugos zona Ne
Kultūros paveldo vietovės apsaugos zona Ne
Kitų statinių apsaugos zona (-os) Ne
Kitos teritorijos, kuriose taikomi teisės aktuose nustatyti norminiai atstumai iki kitų statinių ir (ar) objektų arba kitokie teisės aktuose nustatyti statinių statybos ribojimai dėl kitų (esamų) statinių Ne

STATINIUI NUSTATYTI SPECIALIEJI ARCHITEKTŪROS REIKALAVIMAI

1. Žemės sklypo tvarkymas (apželdinimo, aptvėrimo, reljefo formavimo principai, žaidimų ir kitos aikštelės, automobilių stovėjimo vietos ir kita) Statybos sklypo ribose.

2. Statinių statybos linijos nustatymas gatvių (kelių) raudonųjų linijų atžvilgiu Nėra

3. Pastate galimos kitos nei ta, kuriai priskirtas pastatas, atskirais nekilnojamojo turto kadastro objektais suformuotų patalpų paskirties grupės ((jeigu prašyme išduoti specialiuosius reikalavimus nurodyta, kad pastatas planuojamas mišrus (polifunkcinis) ir nurodytos pastate pageidaujamos formuoti skirtingos nei pastato patalpų paskirties grupės, iš pageidaujamų surašomos tik tos, kurios atitinka žemiausio teritorijai taikomo kompleksinio teritorijų planavimo dokumento sprendiniuose suplanuotų (galimų) žemės naudojimo būdų turinį).) Nėra

4. Leistinas statinių (pastatų) aukštis metrais nuo žemės paviršiaus, statinių aukščio absoliutinė altitudė, aukštų skaičius Nėra

5. Leistinas žemės sklypo užstatymo tankis Nėra

6. Leistinas žemės sklypo užstatymo intensyvumas ar užstatymo tūrio rodiklis (pramonės ir sandėliavimo objektų ir (ar) inžinerinės infrastruktūros teritorijose) Nėra

6. Užstatymo tipas Nėra

7. Priklausomųjų želdynų ir želdinių dalys žemės sklype (procentais) Nėra

9. Statinių išdėstymas žemės sklype gretimų sklypų atžvilgiu Nėra

10. Savivaldybės tarybos sprendimu pripažintų architektūriniu, urbanistiniu, valstybiniu ar viešojo intereso požiūriu reikšmingų objektų architektūrinių konkursų rengimo privalomumas Nėra

11. Visuomenės informavimo apie numatomą statinio (statinių grupės) projektavimą privalomumas Teisės aktų nustatyta tvarka.

12. Savivaldybės architektūros kokybės vertinimo metodikos taikymo gairių, patvirtintų savivaldybės tarybos sprendimu, kriterijai Nėra

13. Kiti reikalavimai Kiti reikalavimai Taip Vadovautis: 1. Rietavo savivaldybės bendrasis planas, parengtas 2008 metais ir patvirtintas Rietavo savivaldybės tarybos 2008 m. lapkričio 27 d. sprendimu Nr. T1-282 „Dėl Rietavo savivaldybės bendrojo plano patvirtinimo“ (TPDRIS reg. Nr. T00068977); 2. Rietavo savivaldybės teritorijos bendrasis planas (pakeitimas Nr. 1), patvirtintas Rietavo savivaldybės tarybos 2013 m. vasario 21 d. sprendimu Nr. T1-24 „Dėl Rietavo savivaldybės bendrojo plano pakeitimo Nr. 1 patvirtinimo“ (TPDRIS reg. Nr. T00068975); 3. Rietavo savivaldybės teritorijos vietinės reikšmės viešųjų kelių tinklo išdėstymo žemėtvarkos schema (TPDRIS reg. Nr. T00068976); 4. Rietavo savivaldybės vandens tiekimo ir nuotekų tvarkymo infrastruktūros specialusis planas (TPDRIS reg. Nr. T00086968); 5. Technine užduotimi; 6. Galiojančiais teisės aktais.

Duomenys apie statinį:

Statybos rūšis Statinio rekonstravimas
Atnaujinamas (modernizuojamas) Ne
Paskirtis Gatvių Būsima paskirtis Nėra
Kategorija Neypatingasis Būsima kategorija Nėra
Žemės sklypo (-ų) kad. Nr. Nėra
Unikalus Nr. Nėra
Adresas (-ai)*(jei suteiktas)* Rietavas, L. Ivinskio g.
Saugoma teritorija Ne
Kultūros paveldo objekto teritorija Taip, Rietavo dvaro sodyba (449)
Kultūros paveldo vietovė Ne
Kultūros paveldo statinys Ne
Kultūros paveldo objekto apsaugos zona Ne
Kultūros paveldo vietovės apsaugos zona Ne
Kitų statinių apsaugos zona (-os) Ne
Kitos teritorijos, kuriose taikomi teisės aktuose nustatyti norminiai atstumai iki kitų statinių ir (ar) objektų arba kitokie teisės aktuose nustatyti statinių statybos ribojimai dėl kitų (esamų) statinių Ne

STATINIUI NUSTATYTI SPECIALIEJI ARCHITEKTŪROS REIKALAVIMAI

1. Žemės sklypo tvarkymas (apželdinimo, aptvėrimo, reljefo formavimo principai, žaidimų ir kitos aikštelės, automobilių stovėjimo vietos ir kita) Statybos sklypo ribose.

2. Statinių statybos linijos nustatymas gatvių (kelių) raudonųjų linijų atžvilgiu Nėra

3. Pastate galimos kitos nei ta, kuriai priskirtas pastatas, atskirais nekilnojamojo turto kadastro objektais suformuotų patalpų paskirties grupės ((jeigu prašyme išduoti specialiuosius reikalavimus nurodyta, kad pastatas planuojamas mišrus (polifunkcinis) ir nurodytos pastate pageidaujamos formuoti skirtingos nei pastato patalpų paskirties grupės, iš pageidaujamų surašomos tik tos, kurios atitinka žemiausio teritorijai taikomo kompleksinio teritorijų planavimo dokumento sprendiniuose suplanuotų (galimų) žemės naudojimo būdų turinį).) Nėra

4. Leistinas statinių (pastatų) aukštis metrais nuo žemės paviršiaus, statinių aukščio absoliutinė altitudė, aukštų skaičius Nėra

5. Leistinas žemės sklypo užstatymo tankis Nėra

6. Leistinas žemės sklypo užstatymo intensyvumas ar užstatymo tūrio rodiklis (pramonės ir sandėliavimo objektų ir (ar) inžinerinės infrastruktūros teritorijose) Nėra

6. Užstatymo tipas Nėra

7. Priklausomųjų želdynų ir želdinių dalys žemės sklype (procentais) Nėra

9. Statinių išdėstymas žemės sklype gretimų sklypų atžvilgiu Nėra

10. Savivaldybės tarybos sprendimu pripažintų architektūriniu, urbanistiniu, valstybiniu ar viešojo intereso požiūriu reikšmingų objektų architektūrinių konkursų rengimo privalomumas Nėra

11. Visuomenės informavimo apie numatomą statinio (statinių grupės) projektavimą privalomumas Teisės aktų nustatyta tvarka.

12. Savivaldybės architektūros kokybės vertinimo metodikos taikymo gairių, patvirtintų savivaldybės tarybos sprendimu, kriterijai Nėra

13. Kiti reikalavimai Kiti reikalavimai Taip Vadovautis: 1. Rietavo savivaldybės bendrasis planas, parengtas 2008 metais ir patvirtintas Rietavo savivaldybės tarybos 2008 m. lapkričio 27 d. sprendimu Nr. T1-282 „Dėl Rietavo savivaldybės bendrojo plano patvirtinimo“ (TPDRIS reg. Nr. T00068977); 2. Rietavo savivaldybės teritorijos bendrasis planas (pakeitimas Nr. 1), patvirtintas Rietavo savivaldybės tarybos 2013 m. vasario 21 d. sprendimu Nr. T1-24 „Dėl Rietavo savivaldybės bendrojo plano pakeitimo Nr. 1 patvirtinimo“ (TPDRIS reg. Nr. T00068975); 3. Rietavo savivaldybės teritorijos vietinės reikšmės viešųjų kelių tinklo išdėstymo žemėtvarkos schema (TPDRIS reg. Nr. T00068976); 4. Rietavo savivaldybės vandens tiekimo ir nuotekų tvarkymo infrastruktūros specialusis planas (TPDRIS reg. Nr. T00086968); 5. Technine užduotimi; 6. Galiojančiais teisės aktais.

14. Jeigu konkretūs specialieji architektūros reikalavimai nenustatomi, tai įrašoma atitinkamuose 2 priede nurodytos formos punktuose.
15. Šio priedo 4–9 papunkčiuose išvardyti reikalavimai nustatomi, kai Lietuvos Respublikos teritorijų planavimo įstatymo 20 straipsnio nustatytais atvejais neparengti detalieji planai arba vietovės lygmens bendrieji planai, kuriuose nustatomas detaliųjų planų teritorijos naudojimo reglamentas, taip pat kai šie teritorijų planavimo dokumentai parengti, bet juose nenustatyti visi šio priedo 4–9 punktuose nurodyti reikalavimai (šiuo atveju nustatomi tik trūkstami).
16. Pagal Lietuvos Respublikos statybos įstatymo 24 straipsnio nuostatas specialieji architektūros reikalavimai galioja 5 metus nuo jų išdavimo dienos, jeigu negautas statybą leidžiantis dokumentas. Gavus statybą leidžiantį dokumentą, specialieji architektūros reikalavimai galioja iki statybos procedūrų užbaigimo dienos.

Specialiuosius architektūros reikalavimus išdavė

_____	_____	_____
(išdavusio asmens pareigos)	(parašas, data)	(vardas, pavardė)

TVIRTINU_____
(parašas)
_____
(pareigų pavadinimas)
_____
(vardas ir pavardė)
_____ m. _____ _____ d.
(data)

SPECIALIEJI PAVELDOSAUGOS REIKALAVIMAI

_____ m. _____ _____ d. Nr. _____

Kultūros paveldo departamento prie Kultūros ministerijos Telšių - Tauragės teritorinis skyrius
(teritorinio skyriaus pavadinimas)

I. BENDRIEJI DUOMENYS

1. Projekto pavadinimas
„Kelių (gatvių) paskirties, L. Ivinskio g. Rietavo miesto seniūnija, rekonstravimas“
2. Statytojas (užsakovas) ar turintis statytojo teisę asmuo (fizinio asmens vardas, pavardė, adresas, el. pašto adresas, tel.; juridinio asmens pavadinimas, teisinė forma, juridinio asmens kodas, juridinio asmens adresas, el. pašto adresas, tel.)
Rietavo savivaldybė, 188747184, Nėra, +37044873200
3. Statybos rūšis (nauja statyba, rekonstrukcija, kapitalinis remontas, paprastasis remontas, statinio griovimas)
Naujo statinio statyba
4 . Statybos (statinio) vieta (adresas): žemės sklypo (-ų), adresas (-ai), Nekilnojamojo turto registro unikalus (-ūs) Nr. , statinio (-ių) adresas, Nekilnojamojo turto registro unikalus (-ūs) Nr.
Rietavas, L. Ivinskio g., Nėra, Nėra
5. Informacija, ar tvarkomieji statybos darbai numatomi kultūros paveldo objekte, jo teritorijoje, kultūros paveldo vietovėje ar jų apsaugos zonose (pavadinimas, unikalus kodas Kultūros vertybių registre)
Rietavo dvaro sodyba, 449

1. Projekto pavadinimas
„Kelių (gatvių) paskirties, L. Ivinskio g. Rietavo miesto seniūnija, rekonstravimas“
2. Statytojas (užsakovas) ar turintis statytojo teisę asmuo (fizinio asmens vardas, pavardė, adresas, el. pašto adresas, tel.; juridinio asmens pavadinimas, teisinė forma, juridinio asmens kodas, juridinio asmens adresas, el. pašto adresas, tel.)
Rietavo savivaldybė, 188747184, Nėra, +37044873200
3. Statybos rūšis (nauja statyba, rekonstrukcija, kapitalinis remontas, paprastasis remontas, statinio griovimas)
Statinio rekonstravimas
4 . Statybos (statinio) vieta (adresas): žemės sklypo (-ų), adresas (-ai), Nekilnojamojo turto registro unikalus (-ūs) Nr. , statinio (-ių) adresas, Nekilnojamojo turto registro unikalus (-ūs) Nr.
Rietavas, L. Ivinskio g., Nėra, Nėra
5. Informacija, ar tvarkomieji statybos darbai numatomi kultūros paveldo objekte, jo teritorijoje, kultūros paveldo vietovėje ar jų apsaugos zonose (pavadinimas, unikalus kodas Kultūros vertybių registre)
Rietavo dvaro sodyba, 449
6. Informacija apie anksčiau išduotus specialiuosius paveldosaugos reikalavimus (jeigu jie buvo išduoti), kurie pakeitus juos šiais specialiaisiais paveldosaugos reikalavimais neteko galios (registracijos data, Nr.)
Nėra

II. SPECIALIEJI PAVELDOSAUGOS REIKALAVIMAI

Statybos (statinio) vieta (adresas): žemės sklypo (-ų), adresas (-ai), Nekilnojamojo turto registro unikalus (-ūs) Nr. , statinio (-ių) adresas, Nekilnojamojo turto registro unikalus (-ūs) Nr.
Rietavas, L. Ivinskio g., Nėra, Nėra

1. Rengiant projektą, vadovautis Lietuvos Respublikos nekilnojamojo kultūros paveldo apsaugos įstatymo reikalavimais; Rietavo dvaro sodybos (unikalus kodas Kultūros vertybių registre 449) nekilnojamojo kultūros paveldo vertinimo tarybos aktu 2013-10-22 Nr.: KPD-RM-2017 patikslintomis vertingosiomis savybėmis (http://kvr.kpd.lt), kurias būtina išsaugoti; Rietavo dvaro sodybos nekilnojamojo kultūros paveldo apsaugos specialiuoju planu patvirtintu Lietuvos Respublikos kultūros ministro 2014 m. liepos 10 d. įsakymu Nr. ĮV-544. Vadovaujantis specialiojo plano teritorijos ir apsaugos zonos ribu planu, dalis planuojamo tvarkyti kelio patenka į Rietavo dvaro sodybos vizualinės apsaugos pozonį. Vadovautis Lietuvos Respublikos nekilnojamojo kultūros paveldo apsaugos įstatymo 9 str. 3 d. „jei atliekant statybos ar kitokius darbus aptinkama archeologinių radinių ar nekilnojamojo daikto vertingųjų savybių, valdytojai ar darbus atliekantys asmenys apie tai privalo pranešti savivaldybės paveldosaugos padaliniui, o šis informuoja Departamentą“. Jei bus vykdomi didelės apimties žemės judinimo darbai (daugiau nei 5 ha plote), būtina vadovautis Paveldo tvarkybos reglamento PTR 2.13.01:2022 „Archeologinio kultūros paveldo tvarkyba“ 7.8 p., kuriame nurodyta, kad archeologiniai tyrimai privalomi kai: „numatoma vykdyti didelės apimties žemės judinimo darbus (rengti karjerus, kasti tvenkinius, tiesti susisiekimo komunikacijas, inžinerinius tinklus bei statyti jiems funkcionuoti būtinus statinius ir kt.), keičiančius reljefą daugiau nei 5 ha plote“.

Statybos (statinio) vieta (adresas): žemės sklypo (-ų), adresas (-ai), Nekilnojamojo turto registro unikalus (-ūs) Nr. , statinio (-ių) adresas, Nekilnojamojo turto registro unikalus (-ūs) Nr.
Rietavas, L. Ivinskio g., Nėra, Nėra

1. Rengiant projektą, vadovautis Lietuvos Respublikos nekilnojamojo kultūros paveldo apsaugos įstatymo reikalavimais; Rietavo dvaro sodybos (unikalus kodas Kultūros vertybių registre 449) nekilnojamojo kultūros paveldo vertinimo tarybos aktu 2013-10-22 Nr.: KPD-RM-2017 patikslintomis vertingosiomis savybėmis (http://kvr.kpd.lt), kurias būtina išsaugoti; Rietavo dvaro sodybos nekilnojamojo kultūros paveldo apsaugos specialiuoju planu patvirtintu Lietuvos Respublikos kultūros ministro 2014 m. liepos 10 d. įsakymu Nr. ĮV-544. Vadovaujantis specialiojo plano teritorijos ir apsaugos zonos ribu planu, dalis planuojamo tvarkyti kelio patenka į Rietavo dvaro sodybos vizualinės apsaugos pozonį. Vadovautis Lietuvos Respublikos nekilnojamojo kultūros paveldo apsaugos įstatymo 9 str. 3 d. „jei atliekant statybos ar kitokius darbus aptinkama archeologinių radinių ar nekilnojamojo daikto vertingųjų savybių, valdytojai ar darbus atliekantys asmenys apie tai privalo pranešti savivaldybės paveldosaugos padaliniui, o šis informuoja Departamentą“. Jei bus vykdomi didelės apimties žemės judinimo darbai (daugiau nei 5 ha plote), būtina vadovautis Paveldo tvarkybos reglamento PTR 2.13.01:2022 „Archeologinio kultūros paveldo tvarkyba“ 7.8 p., kuriame nurodyta, kad archeologiniai tyrimai privalomi kai: „numatoma vykdyti didelės apimties žemės judinimo darbus (rengti karjerus, kasti tvenkinius, tiesti susisiekimo komunikacijas, inžinerinius tinklus bei statyti jiems funkcionuoti būtinus statinius ir kt.), keičiančius reljefą daugiau nei 5 ha plote“.

PASTABA:
Bet kokie esminiai pataisymai laikinajame apsaugos reglamente negalimi, išskyrus klaidų pataisymą. Klaidos turi būti pataisytos abiejuose laikinojo apsaugos reglamento egzemplioriuose ir patvirtintos juos parengusio ir išdavusio valstybės tarnautojo ir teritorinio padalinio vedėjo parašu, nurodant pataisymo datą.
Norėdamas keisti išduotus specialiuosius reikalavimus, statytojas (užsakovas) ar jo įgaliotas asmuo teikia laisvos formos motyvuotą prašymą dėl patvirtinto laikinojo apsaugos reglamento pripažinimo netekusiu galios ir užpildo 1 priede nurodytos formos prašymą naujiems specialiesiems paveldosaugos reikalavimams išduoti. Nauji specialieji paveldosaugos reikalavimai (laikinasis apsaugos reglamentas) išduodami Aprašo nustatyta tvarka.

Specialiuosius paveldosaugos reikalavimus parengė:

_____	_____	_____
Vardas, pavardė	parašas	pareigų pavadinimas

A.V.

_____

DETALŪS METADUOMENYS	
Dokumento sudarytojas (-ai)	Rietavo savivaldybės administracija 188747184, Rietavo sav. Rietavo m. Laisvės a. 3
Dokumento pavadinimas (antraštė)	Specialieji reikalavimai
Dokumento registracijos data ir numeris	2025-05-06 Nr. SRD-84-250506-00007
Dokumento gavimo data ir dokumento gavimo registracijos numeris	–
Dokumento specifikacijos identifikavimo žymuo	ADOC-V1.0
Parašo paskirtis	Pasirašymas
Parašą sukūrusio asmens vardas, pavardė ir pareigos	[redacted] Vyr. specialistas (architektas) Rietavas Rietavo savivaldybės administracija
Sertifikatas išduotas	[redacted]LT
Parašo sukūrimo data ir laikas	2025-05-06 16:57:05 +03:00
Parašo formatas	XAdES-T
Laiko žymoje nurodytas laikas	2025-05-06 16:57:24 +03:00
Informacija apie sertifikavimo paslaugų teikėją	EID-SK 2016, AS Sertifitseerimiskeskus EE
Sertifikato galiojimo laikas	2024-07-04 14:48:18 – 2029-07-03 23:59:59
Parašo paskirtis	Registravimas
Parašą sukūrusio asmens vardas, pavardė ir pareigos	[redacted] Vyr. specialistas (architektas) Rietavas Rietavo savivaldybės administracija
Sertifikatas išduotas	[redacted]LT
Parašo sukūrimo data ir laikas	2025-05-06 16:57:34 +03:00
Parašo formatas	XAdES-T
Laiko žymoje nurodytas laikas	2025-05-06 16:57:54 +03:00
Informacija apie sertifikavimo paslaugų teikėją	EID-SK 2016, AS Sertifitseerimiskeskus EE
Sertifikato galiojimo laikas	2024-07-04 14:48:18 – 2029-07-03 23:59:59
Informacija apie būdus, naudotus metaduomenų vientisumui užtikrinti	–
Pagrindinio dokumento priedų skaičius	–
Pagrindinio dokumento pridedamų dokumentų skaičius	2
Pridedamo dokumento sudarytojas (-ai)	Rietavo savivaldybės administracija 188747184, Rietavo sav. Rietavo m. Laisvės a. 3
Pridedamo dokumento pavadinimas (antraštė)	Specialieji architektūros reikalavimai
Pridedamo dokumento registracijos data ir numeris	2025-05-06 Nr. SARD-84-250506-00007
Pridedamo dokumento sudarytojas (-ai)	Kultūros paveldo departamento prie Kultūros ministerijos Telšių - Tauragės teritorinis skyrius 188692688, Vilnius, Šnipiškių g. 3
Pridedamo dokumento pavadinimas (antraštė)	Specialieji paveldosaugos reikalavimai
Pridedamo dokumento registracijos data ir numeris	2025-05-06 Nr. SPRD-00-250506-00413
Programinės įrangos, kuria naudojantis sudarytas elektroninis dokumentas, pavadinimas	Avilys SDP eDocs
Informacija apie elektroninio dokumento ir elektroninio (-ių) parašo (-ų) tikrinimą (tikrinimo data)	Atitinka specifikacijos keliamus reikalavimus. Visi dokumente esantys elektroniniai parašai galioja (2025-05-06 17:14:47)
Papildomi metaduomenys	Nuorašą suformavo 2025-05-06 17:14:47 Avilys SDP eDocs

SPSC

STATYBOS PRODUKCIJOS SERTIFIKAVIMO CENTRAS

Valstybės įmonė Statybos produkcijos sertifikavimo centras, įmonės kodas 110068926, Linkmenų g. 28, LT-08217 Vilnius

KVALIFIKACIJOS ATESTATAS

Nr.38430

[redacted]

Suteikta teisė eiti ypatingojo statinio projekto dalies vadovo ir ypatingojo statinio projekto dalies vykdymo priežiūros vadovo pareigas.

Statiniai: gyvenamieji ir negyvenamieji pastatai, susisiekimo komunikacijos (keliai, gatvės, geležinkelio kelias), kiti inžineriniai statiniai (kitos paskirties inžineriniai statiniai), taip pat minėti statiniai, esantys kultūros paveldo objekto teritorijoje, jo apsaugos zonoje, kultūros paveldo vietovėje.
Projekto dalys: elektrotechnikos (iki 10 kV įtampos), procesų valdymo ir automatizacijos.

LIETUVOS RESPUBLIKA * VILNIUS * SPSC STATYBOS PRODUKCIJOS SERTIFIKAVIMO CENTRAS * VALSTYBĖS ĮMONĖ *

Direktorius [redacted]

Išduotas 2018 m. lapkričio 13 d.

Pirmą kartą išduotas 2018 m. birželio 18 d.

Kvalifikacijos atestatų registras skelbiamas www.spsc.lt

22123

2018 UAB „LODVILA" 01329-A1

Specialistas			
Vardas, Pavardė	**Steponas Varkalys**		

Teisės dokumentas			
Numeris	**19391**	Ar galioja	**Taip**
Pirmą kartą išduotas	**2008-07-11**		
Dokumento tipas	Kvalifikacijos atestatas		

Suteikta teisė	
Nuo 2012-04-24 iki 2012-06-19	Suteikta teisė eiti ypatingo statinio projekto vadovo, ypatingo statinio projekto vykdymo priežiūros vadovo, ypatingo statinio statybos vadovo ir ypatingo statinio statybos techninės priežiūros vadovo pareigas. Statiniai: susisiekimo komunikacijos.
Nuo 2012-06-19 iki 2017-09-29	Suteikta teisė eiti ypatingo statinio projekto vadovo, ypatingo statinio projekto vykdymo priežiūros vadovo, ypatingo statinio statybos vadovo ir ypatingo statinio statybos techninės priežiūros vadovo pareigas. Statiniai: susisiekimo komunikacijos; inžineriniai tinklai: vandentiekio ir nuotekų šalinimo; kiti statiniai: hidrotechnikos statiniai, kitos paskirties statiniai.
Nuo 2017-09-29 iki 2020-08-14	Suteikta teisė eiti ypatingojo statinio projekto vadovo, ypatingojo statinio projekto vykdymo priežiūros vadovo, ypatingojo statinio statybos vadovo, ypatingojo statinio statybos techninės priežiūros vadovo ir statinio projekto ekspertizės vadovo (tik susisiekimo komunikacijoms) pareigas. Statiniai: susisiekimo komunikacijos; inžineriniai tinklai: vandentiekio ir nuotekų šalinimo; hidrotechnikos statiniai; kitos paskirties inžineriniai statiniai.
Nuo 2020-08-14	Suteikta teisė eiti ypatingojo statinio projekto vadovo, ypatingojo statinio projekto vykdymo priežiūros vadovo, ypatingojo statinio statybos vadovo, ypatingojo statinio statybos techninės priežiūros vadovo ir statinio projekto ekspertizės vadovo (tik susisiekimo komunikacijoms) pareigas. Statiniai: susisiekimo komunikacijos, inžineriniai tinklai (vandentiekio ir nuotekų šalinimo), hidrotechnikos statiniai, kitos paskirties inžineriniai statiniai, taip pat minėti statiniai, esantys kultūros paveldo objekto teritorijoje, jo apsaugos zonoje, kultūros paveldo vietovėje.

KVALIFIKACIJOS TOBULINIMAS / TPD PATVIRTINIMAS	
2017-10-20	Pateikti kvalifikacijos tobulinimą įrodantys dokumentai pripažinti tinkamais.
2022-10-18	Pateikti kvalifikacijos tobulinimą įrodantys dokumentai pripažinti tinkamais.

Specialistas	
Vardas, Pavardė	**Steponas Varkalys**

Teisės dokumentas			
Numeris	**19392**	Ar galioja	**Taip**
Pirmą kartą išduotas	**2007-05-30**		
Dokumento tipas	Kvalifikacijos atestatas		

Suteikta teisė	
Nuo 2012-06-19 iki 2020-08-14	Suteikta teisė eiti ypatingo statinio projekto dalies vadovo ir ypatingo statinio projekto dalies vykdymo priežiūros vadovo pareigas. Statiniai: susisiekimo komunikacijos: vandens uostų statiniai; inžineriniai tinklai: vandentiekio ir nuotekų šalinimo; kiti statiniai: hidrotechnikos statiniai, kitos paskirties statiniai. Projekto dalys: sklypo sutvarkymo (sklypo plano), konstrukcijų, susisiekimo, vandentiekio ir nuotekų šalinimo, pasirengimo statybai ir statybos darbų organizavimo, statybos skaičiuojamosios kainos nustatymo.
Nuo 2020-08-14	Suteikta teisė eiti ypatingojo statinio projekto dalies vadovo ir ypatingojo statinio projekto dalies vykdymo priežiūros vadovo pareigas. Statiniai: susisiekimo komunikacijos (vandens uostų statiniai), inžineriniai tinklai (vandentiekio ir nuotekų šalinimo), hidrotechnikos statiniai, kitos paskirties inžineriniai statiniai, taip pat minėti statiniai, esantys kultūros paveldo objekto teritorijoje, jo apsaugos zonoje, kultūros paveldo vietovėje. Projekto dalys: sklypo sutvarkymas (sklypo planas), konstrukcijų, susisiekimo, vandentiekio ir nuotekų šalinimo, pasirengimo statybai ir statybos darbų organizavimo, statybos skaičiuojamosios kainos nustatymo.

KVALIFIKACIJOS TOBULINIMAS / TPD PATVIRTINIMAS	
2017-09-29	Pateikti kvalifikacijos tobulinimą įrodantys dokumentai pripažinti tinkamais.
2022-09-27	Pateikti kvalifikacijos tobulinimą įrodantys dokumentai pripažinti tinkamais.

Specialistas	
Vardas, Pavardė	**Steponas Varkalys**

Teisės dokumentas			
Numeris	**22660**	Ar galioja	**Taip**
Pirmą kartą išduotas	**2008-07-11**		
Dokumento tipas	Kvalifikacijos atestatas		

Suteikta teisė	
Nuo 2012-06-19 iki 2017-09-29	Suteikta teisė eiti ypatingo statinio projekto dalies vadovo ir ypatingo statinio projekto dalies vykdymo priežiūros vadovo pareigas. Statiniai: susisiekimo komunikacijos. Projekto dalys: susisiekimo, konstrukcijų, pasirengimo statybai ir statybos darbų organizavimo, statybos skaičiuojamosios kainos nustatymo.
Nuo 2017-09-29 iki 2020-08-14	Suteikta teisė eiti ypatingojo statinio projekto dalies vadovo, ypatingojo statinio projekto dalies vykdymo priežiūros vadovo ir statinio projekto dalies ekspertizės vadovo pareigas. Statiniai: susisiekimo komunikacijos. Projekto dalys: konstrukcijų, susisiekimo, pasirengimo statybai ir statybos darbų organizavimo, statybos skaičiuojamosios kainos nustatymo.
Nuo 2020-08-14	Suteikta teisė eiti ypatingojo statinio projekto dalies vadovo, ypatingojo statinio projekto dalies vykdymo priežiūros vadovo ir statinio projekto dalies ekspertizės vadovo pareigas. Statiniai: susisiekimo komunikacijos, taip pat minėti statiniai, esantys kultūros paveldo objekto teritorijoje, jo apsaugos zonoje, kultūros paveldo vietovėje. Projekto dalys: konstrukcijų, susisiekimo, pasirengimo statybai ir statybos darbų organizavimo, statybos skaičiuojamosios kainos nustatymo.

KVALIFIKACIJOS TOBULINIMAS / TPD PATVIRTINIMAS	
2017-10-20	Pateikti kvalifikacijos tobulinimą įrodantys dokumentai pripažinti tinkamais.
2022-10-18	Pateikti kvalifikacijos tobulinimą įrodantys dokumentai pripažinti tinkamais.

Specialistas	
Vardas, Pavardė	**Jonas Veigneris**

Teisės dokumentas			
Numeris	**36531**	Ar galioja	**Taip**
Pirmą kartą išduotas	**2016-08-09**		
Dokumento tipas	Kvalifikacijos atestatas		

Suteikta teisė	
Nuo 2016-08-09 iki 2017-10-25	Suteikta teisė eiti ypatingo statinio projekto dalies vadovo ir ypatingo statinio projekto dalies vykdymo priežiūros vadovo pareigas. Statiniai: susisiekimo komunikacijos: keliai (gatvės). Projekto dalys: konstrukcijų, susisiekimo, pasirengimo statybai ir statybos darbų organizavimo, statybos skaičiuojamosios kainos nustatymo.
Nuo 2017-10-25 iki 2018-01-24	Suteikta teisė eiti ypatingojo statinio projekto dalies vadovo ir ypatingojo statinio projekto dalies vykdymo priežiūros vadovo pareigas. Statiniai: susisiekimo komunikacijos: gatvės, vandens uostų statiniai, kiti transporto statiniai; inžineriniai tinklai: vandentiekio ir nuotekų šalinimo; hidrotechnikos statiniai; kitos paskirties inžineriniai statiniai. Projekto dalys: konstrukcijų, susisiekimo, vandentiekio ir nuotekų šalinimo, pasirengimo statybai ir statybos darbų organizavimo, statybos skaičiuojamosios kainos nustatymo.
Nuo 2018-01-24 iki 2022-03-24	Suteikta teisė eiti ypatingojo statinio projekto dalies vadovo ir ypatingojo statinio projekto dalies vykdymo priežiūros vadovo pareigas. Statiniai: susisiekimo komunikacijos (keliai, gatvės, vandens uostų statiniai, kiti transporto statiniai), inžineriniai tinklai (vandentiekio ir nuotekų šalinimo), hidrotechnikos statiniai, kitos paskirties inžineriniai statiniai. Projekto dalys: konstrukcijų, susisiekimo, vandentiekio ir nuotekų šalinimo, pasirengimo statybai ir statybos darbų organizavimo, statybos skaičiuojamosios kainos nustatymo.
Nuo 2022-03-24	Suteikta teisė eiti ypatingojo statinio projekto dalies vadovo ir ypatingojo statinio projekto dalies vykdymo priežiūros vadovo pareigas. Statiniai: susisiekimo komunikacijos (keliai, gatvės, vandens uostų statiniai, kiti transporto statiniai), inžineriniai tinklai (vandentiekio ir nuotekų šalinimo), hidrotechnikos statiniai, kitos paskirties inžineriniai statiniai, taip pat minėti statiniai, esantys kultūros paveldo objekto teritorijoje, jo apsaugos zonoje, kultūros paveldo vietovėje. Projekto dalys: konstrukcijų, susisiekimo, vandentiekio ir nuotekų šalinimo, pasirengimo statybai ir statybos darbų organizavimo, statybos skaičiuojamosios kainos nustatymo.

KVALIFIKACIJOS TOBULINIMAS / TPD PATVIRTINIMAS	
2021-10-12	Pateikti kvalifikacijos tobulinimą įrodantys dokumentai pripažinti tinkamais.

UAB „Projkelva“
Žemaitės g. 96, Plungė
projkelva@yahoo.com
Įm. kodas: 171710523
Tel.: +370 448-73534

Statytojas (Užsakovas):	Rietavo savivaldybės administracija
Projekto pavadinimas:	Kelių (gatvių) paskirties, L. Ivinskio g. Rietavo miesto seniūnija, rekonstravimo projektiniai pasiūlymai
Statinio grupė:	Susisiekimo komunikacijos
Naudojimo paskirtis:	Gatvės, inžineriniai tinklai
Statybos rūšis:	Statinio rekonstravimas
Statinio kategorija:	Neypatingieji statiniai
Etapas:	Projektiniai pasiūlymai
Projekto numeris:	20250312-R8-46-PP
Laida:	0
Tomas:	I

Kvalifikacijos atestato Nr.	Pareigos	Parašas	Pavardė
19391	PV		S. Varkalys
22660	PDV		S. Varkalys

Plungė, 2025

TURINYS

PROJEKTO SUDĖTIES ŽINIARAŠTIS 3
PROJEKTO DALIES DOKUMENTŲ SUDĖTIES ŽINIARAŠTIS 4
BENDRIEJI STATINIŲ RODIKLIAI 5
OBJEKTO VIETOVĖS SCHEMA 6
AIŠKINAMASIS RAŠTAS 7
1. BENDRIEJI DUOMENYS 7
2. PROJEKTO RENGIMO PAGRINDAS 8
3. PROJEKTINIAI SPRENDINIAI 10
4. NEKILNOJAMŲJŲ KULTŪROS PAVELDO VERTYBIŲ APSAUGOS DALIS 19
BRĖŽINIAI 21
PRIEDAI 23

KELIŲ (GATVIŲ) PASKIRTIES, L. IVINSKIO G. RIETAVO MIESTO SENIŪNIJA, REKONSTRAVIMO PROJEKTINIAI PASIŪLYMAI

PROJEKTO SUDĖTIES ŽINIARAŠTIS

Eil. Nr.	Bylos žymuo	Laida	Pavadinimas	Pastabos
1.	20250312-R8-46-PP	0	Projektiniai pasiūlymai	

0	2025		Statybos leidimui			
LAIDA	IŠLEIDIMO DATA		LAIDOS STATUSAS IR IŠLEIDIMO PRIEŽASTIS (JEI TAIKOMA)			
Atestato Nr.	**UAB „PROJKELVA“**				*Projektas:* Kelių (gatvių) paskirties, L. Ivinskio g. Rietavo miesto seniūnija, rekonstravimo projektiniai pasiūlymai	
19391	PV	S. Varkalys		2025	*Statybos projektas:* Kelių (gatvių) paskirties, L. Ivinskio g. Rietavo miesto seniūnija, rekonstravimo projektiniai pasiūlymai	
22660	PDV	S. Varkalys		2025		
					Projekto sudėties žiniaraštis	Laida 0
LT	*Užsakovas:* Rietavo savivaldybės administracija				*Žymuo:* 20250312-R8-46-PP-PSŽ	Lapas 1 / Lapų 1

PROJEKTO DALIES DOKUMENTŲ SUDĖTIES ŽINIARAŠTIS

TEKSTINIŲ DOKUMENTŲ ŽINIARAŠTIS

Eil. Nr.	Dokumento žymuo	Lapų	Laida	Pavadinimas	Pastabos
1.	20250312-R8-46-PP-PDSŽ	1	0	Projekto sudėties žiniaraštis	
2.	20250312-R8-46-PP-PDSŽ	1	0	Projekto dalies sudėties žiniaraštis	
3.	20250312-R8-46-PP-AR	14	0	Aiškinamasis raštas	

BRĖŽINIŲ ŽINIARAŠTIS

Eil. Nr.	Brėžinio žymuo	Lapų	Laida	Pavadinimas	Pastabos
1.	20250312-R8-46-PP-BR-01	2	0	I. Ivinskio g. suvestinis inžinerinių statinių planas M 1:500	

PRIEDAI

Eil. Nr.	Žymuo	Lapų	Laida	Pavadinimas	Pastabos
1.	-	5	0	Techninė užduotis	
2.	-	8	0	Specialieji reikalavimai	
3.	-	3	0	Topografiniai planai	
4.	-	22	0	Geologinių tyrimų ataskaita	
5.	-	1	0	Suderinimų sąrašas	
6.	-	5	0	Suderinimai	

0	2025	Statybos leidimui				
LAIDA	IŠLEIDIMO DATA	LAIDOS STATUSAS IR IŠLEIDIMO PRIEŽASTIS (JEI TAIKOMA)				
Atestato Nr.	**UAB „PROJKELVA“**				*Projektas:* Kelių (gatvių) paskirties, L. Ivinskio g. Rietavo miesto seniūnija, rekonstravimo projektiniai pasiūlymai	
19391	PV	S. Varkalys		2025	*Statybos projektas:* Kelių (gatvių) paskirties, L. Ivinskio g. Rietavo miesto seniūnija, rekonstravimo projektiniai pasiūlymai	
22660	PDV	S. Varkalys		2025		
					Projekto dalies dokumentų sudėties žiniaraštis	Laida 0
LT	*Užsakovas:* Rietavo savivaldybės administracija				*Žymuo:* 20250312-R8-46-PP-PDSŽ	Lapas 1 / Lapų 1

BENDRIEJI STATINIŲ RODIKLIAI

Pavadinimas	Mato vienetas	Kiekis	Pastabos
III SKYRIUS **SUSISIEKIMO KOMUNIKACIJOS**			
3.1 L. Ivinskio g.			
3.1.1. kategorija	D		
3.1.2. ilgis*	km	0,566	
3.1.3. važiuojamosios dalies plotis	m	5,5	
3.1.4. eismo juostų skaičius	vnt.	2	
3.1.5. eismo juostos plotis	m	2,75	
3.2 Pėsčiųjų takas			
3.2.1. ilgis*	km	0,367	
3.2.2. plotis	m	1,5	
IV SKYRIUS **INŽINERINIAI TINKLAI** **Nuotekų šalinimo tinklai**			
4.1.1 inžinerinių tinklų ilgis*	m	83	
4.1.2 vamzdžio skersmuo	mm	200	
4.2.1 inžinerinių tinklų ilgis*	m	9	
4.2.2 vamzdžio skersmuo	mm	24	
4.2.1 inžinerinių tinklų ilgis*	m	851	
4.2.2 elektros tinkle laidininkų skaičius ir skerspjūvis	vnt.; mm^2	Al 4x25 Cu 3x1,5	687,00 m 164,00 m
7. kiti statiniai:			
7.1. šviestuvai su šviesos diodais LED 40 W	vnt.	17	
7.2. apšvietimo atramos 8,6m aukščio	vnt.	14	

* Žvaigždute pažymėti rodikliai apskaičiuojami vadovaujantis Nekilnojamojo turto kadastrinių matavimų ir kadastro duomenų surinkimo taisyklėmis, kurias tvirtina Lietuvos Respublikos žemės ūkio ministras. Baigus statybą ir atlikus kadastrinius matavimus šie rodikliai gali turėti neesminių nukrypimų.

<table>
<tr><td>0</td><td colspan="2">2025</td><td colspan="3">Statybos leidimui</td><td colspan="3"></td></tr>
<tr><td>LAIDA</td><td colspan="2">IŠLEIDIMO DATA</td><td colspan="3">LAIDOS STATUSAS IR IŠLEIDIMO PRIEŽASTIS (JEI TAIKOMA)</td><td colspan="3"></td></tr>
<tr><td>Atestato Nr.</td><td colspan="4">UAB „PROJKELVA“</td><td colspan="3">Projektas:
Kelių (gatvių) paskirties, L. Ivinskio g. Rietavo miesto seniūnija, rekonstravimo projektiniai pasiūlymai</td></tr>
<tr><td>19391</td><td>PV</td><td>S. Varkalys</td><td></td><td>2025</td><td colspan="3" rowspan="2">Statybos projektas:
Kelių (gatvių) paskirties, L. Ivinskio g. Rietavo miesto seniūnija, rekonstravimo projektiniai pasiūlymai</td></tr>
<tr><td>22660</td><td>PDV</td><td>S. Varkalys</td><td></td><td>2025</td></tr>
<tr><td></td><td></td><td></td><td></td><td></td><td colspan="2">Bendrieji statinio rodikliai</td><td>Laida
0</td></tr>
<tr><td rowspan="2">LT</td><td colspan="4" rowspan="2">Užsakovas:
Rietavo savivaldybės administracija</td><td colspan="2" rowspan="2">Žymuo:
20250312-R8-46-PP-BSR</td><td>Lapas</td><td>Lapų</td></tr>
<tr><td>1</td><td>1</td></tr>
</table>



	2025	Statybos leidimui, konkursui ir statybai					
LAIDA	IŠLEIDIMO DATA	LAIDOS STATUSAS IR IŠLEIDIMO PRIEŽASTIS (JEI TAIKOMA)					
Atestato Nr.	UAB "PROJKELVA"				*pavadinimas:*	Kelių (gatvių) paskirties, L. Ivinskio g. Rietavo miesto seniūnija, rekonstravimo projektiniai pasiūlymai	
19391	PV	S. Varkalys		2025	*Statybos projektas:*	Kelių (gatvių) paskirties, L. Ivinskio g. Rietavo miesto seniūnija, rekonstravimo projektiniai pasiūlymai	
22660	PDV	S. Varkalys		2025			
19392					*Brėžinys:*	Objekto vietovės schema	Laida
						M 1:10000	0
Etapas	*Užsakovas:*				*Žymuo:*	LAPAS	LAPŲ
	Užsakovas Rietavo savivaldybės administracija				20250312-R8-46-PP-SCH	1	1

Pirkimo

AIŠKINAMASIS RAŠTAS

1. **BENDRIEJI DUOMENYS**

PROJEKTO PAVADINIMAS - „Kelių (gatvių) paskirties, L. Ivinskio g. Rietavo miesto seniūnija, rekonstravimo projektiniai pasiūlymai“;

STATYTOJAS - Rietavo savivaldybės administracija;

STATINIŲ GRUPĖS - susisiekimo komunikacijos;

STATYBOS RŪŠIS - rekonstravimas;

STATINIO KATEGORIJA - neypatingasis statinys;

STATYBOS VIETA – Rietavo r., Rietavo m., L. Ivinskio g. .;

PROJEKTO PARENGIMO LAIKAS -2025 m.;

STATINIO PROJEKTO ETAPAS IR SUDĖTIS: Etapas – Projektiniai pasiūlymai;

PROJEKTUOTOJAS – UAB „ PROJKELVA“;

PROJEKTO VADOVAS – STEPONAS VARKALYS, KVAL. AT. NR. 19391;

Sudėtis - pagal STR 1.04.04:2017 ,,Statinio projektavimas, projekto ekspertizė“

Projektavimo tikslai:

Vadovaujantis galiojančiais normatyviniais statybos techniniais dokumentais, projektavimo užduotimi parengti projektą, kurio tikslai:

- Rekonstruoti L. Ivinskio g.;
- Įrengti paviršinio vandens nuvedimo tinklą;
- Įrengti pėsčiųjų taką;
- Įrengti LED gatvės apšvietimą.

Projekto vadovas, projekto dalies vadovai, atstovaudami Statytojo interesus ir nepažeisdami Projektuotojo interesų, užtikrina, kad Projektuotojo sprendiniai atitinka įstatymus, kitus teisės aktus, privalomuosius projekto rengimo dokumentus, normatyvinius statybos techninius, normatyvinius statinio ir paskirties dokumentų reikalavimus, nepažeidžia valstybės, žmonių su negalia integracijos, visuomenės bei trečiųjų asmenų interesus.

Statinys bus statomas ir pastatytas, o statybos sklypas tvarkomas taip, kad statybos metu ir naudojant pastatytą statinį trečiųjų asmenų gyvenimo ir veiklos sąlygos, kurias jie turėjo iki statybos pradžios, galėtų būti pakeistos tik pagal normatyvinių statybos techninių dokumentų ir normatyvinių statinio saugos ir paskirties dokumentų nuostatas.

Projekto dalis parengta vadovaujantis, LR įstatymais ir kitais norminiais teisės aktais. Projektiniai techninio darbo projekto sprendiniai atitinka privalomuosius projekto rengimo dokumentus ir tenkina esminius statinio reikalavimus.

2. PROJEKTO RENGIMO PAGRINDAS

2.1. Privalomieji projekto rengimo dokumentai

1. Techninė užduotis;
2. Kiti dokumentai.

2.2 Pagrindiniai normatyviniai, kiti dokumentai ir duomenys, kuriais vadovaujantis parengtas projektas

- LR Statybos įstatymas (Žin., 1996; Nr. 32-788; 2017; Nr. I-1240);
- LR Teritorijų planavimo įstatymas (Žin., 1995; Nr. 107-2391, Nr. I-1120);
- LR Specialiųjų žemės naudojimo sąlygų įstatymas (Žin., 2019; Nr. 2166);
- Statybos techninis reglamentas STR 1.04.04:2017 „Statinio projektavimas, projekto ekspertizė“, patvirtintas LR aplinkos ministro 2016 m. lapkričio 7 d. įsakymu Nr. D1-738;
- Statybos techninis reglamentas STR 1.01.03:2017 „Statinių klasifikavimas“, patvirtintas LR aplinkos ministro 2016 m. spalio 27 d. įsakymu Nr. D1-713;
- Statybos techninis reglamentas STR 1.01.08:2002 „Statinio statybos rūšys“, patvirtintas LR aplinkos ministro 2002 m. gruodžio 12 d. įsakymu Nr. 622;
- Statybos techninis reglamentas STR 1.05.01:2017 „Statybą leidžiantys dokumentai. Statybos užbaigimas. Statybos sustabdymas. Savavališkos statybos padarinių šalinimas. Statybos pagal neteisėtai išduotą statybą leidžiantį dokumentą padarinių šalinimas“, patvirtintas LR aplinkos ministro 2016 m. gruodžio 12 d. įsakymu Nr. D1-878;
- Statybos techninis reglamentas STR 2.06.04:2014 „Gatvės ir vietinės reikšmės keliai. Bendrieji reikalavimai“, patvirtintas LR Aplinkos ministro 2014 m. birželio 17 d. įsakymu Nr. D1-533;
- Automobilių kelių dangos konstrukcijos asfalto sluoksnių įrengimo taisyklės ĮT Asfaltas 24, patvirtintos AB Lietuvos automobilių kelių direkcijos 2024 m. vasario 14 d. įsakymu Nr. VE-30;

Automobilių kelių asfalto mišinių techninių reikalavimų aprašas - TRA ASFALTAS 24, patvirtintos AB Lietuvos automobilių kelių direkcijos 2024 m. vasario 14 d. įsakymu Nr. VE-29;

Automobilių kelių dangos konstrukcijos sluoksnių be rišiklių įrengimo taisyklės ĮT SBR 19, patvirtintos LR automobilių kelių direkcijos prie Susisiekimo ministerijos direktoriaus 2019 m. gruodžio 23 d. įsakymu Nr. V-194

Automobilių kelių užpildų techninių reikalavimų aprašas TRA UŽPILDAI 19, patvirtintos LR automobilių kelių direkcijos prie Susisiekimo ministerijos direktoriaus 2019 m. birželio 17 d.

- Automobilių kelių asfalto dangų priežiūrai skirtų medžiagų ir medžiagų mišinių techninių reikalavimų aprašas TRA APM 10, patvirtintos LR automobilių kelių direkcijos prie Susisiekimo ministerijos direktoriaus 2010 m. birželio 17 d. įsakymu Nr. V-150;
- Automobilių kelių žemės darbų atlikimo ir žemės sankasos įrengimo taisyklės ĮT ŽS 17, patvirtintos LR automobilių kelių direkcijos prie Susisiekimo ministerijos direktoriaus 2017 m. balandžio 3 d. įsakymu Nr. V-111;
- Kelių ženklinimo medžiagų naudojimo ir ženklinimo įrengimo taisyklės ĮT ŽM 12, patvirtintos LR automobilių kelių direkcijos prie Susisiekimo ministerijos direktoriaus 2012 m. lapkričio 16 d. įsakymu Nr. V-389;
- Kelių ženklinimo medžiagų techninių reikalavimų aprašas TRA ŽM 12, patvirtintos LR automobilių kelių direkcijos prie Susisiekimo ministerijos direktoriaus 2012 m. lapkričio 16 d. įsakymu Nr. V390;
- Kelio ženklų įrengimo ir vertikaliojo ženklinimo taisyklės, patvirtintos LR susisiekimo ministro 2012 m. sausio 31 d. įsakymu Nr. 3-83;
- Kelių horizontaliojo ženklinimo taisyklės, patvirtintos LR susisiekimo ministro 2012 m. sausio 31 d. įsakymu Nr. 3-82;
- Kelio ženklų atramų parinkimo, projektavimo ir įrengimo taisyklės PĮT KŽA 08, patvirtintos LR automobilių kelių direkcijos prie Susisiekimo ministerijos direktoriaus 2008 m. rugsėjo 29 d. įsakymu Nr. V-298;
- Automobilių kelių vertikaliųjų kelio ženklų įrengimo taisyklės ĮT VŽ 14, patvirtintos 2014 m. kovo 7 d. Nr. V-81;

- Automobilių kelių darbo vietų aptvėrimo ir eismo reguliavimo taisyklės T DVAER 12, patvirtintos LR automobilių kelių direkcijos prie Susisiekimo ministerijos direktoriaus 2012 m. balandžio 16 d. įsakymu Nr. V-87;
- Automobilių kelių standartizuotų dangų konstrukcijų projektavimo taisyklės, patvirtintos LR automobilių kelių direkcijos prie Susisiekimo ministerijos direktoriaus 2025 m. kovo 28 d. įsakymu Nr. 3-127;
- Lietuvos Respublikos nekilnojamojo turto registro įstatymas (Valstybės žinios, 1996-10-16, Nr. 100-2261);
- Lietuvos Respublikos asmens su negalia teisių apsaugos pagrindų įstatymas (Lietuvos aidas, 1991-12-13, Nr. 249-0);
- Lietuvos Respublikos civilinis kodeksas (Valstybės žinios, 2000-09-06, Nr. 74-2262);
- 2011-03-09 Europos Parlamento ir Tarybos reglamentas (ES) Nr.305/2011;
- LST 1516:2015 „Statinio projektavimas. Bendrieji įforminimo reikalavimai“ (Valstybės žinios, 2002-05-31, Nr. 54-2144);
- STR 2.03.01:2019 „Statinių prieinamumas“ (TAR, 2019-11-05, Nr. 17624);
- ISO 23599:2012 „Pagalbinės priemonės neregiams ir silpnaregiams. Taktiliniai vaikščiojamojo paviršiaus indikatoriai“;
- STR 1.01.04:2015 “Statybos produktų, neturinčių darniųjų techninių specifikacijų, eksploatacinių savybių pastovumo vertinimas, tikrinimas ir deklaravimas. Bandymų laboratorijų ir sertifikavimo įstaigų paskyrimas. Nacionaliniai techniniai įvertinimai ir techninio vertinimo įstaigų paskyrimas ir paskelbimas” (TAR, 2015-12-11, Nr. 19649).
- STR 2.07.01:2003 "Vandentiekis ir nuotekų šalintuvas. Pastato inžinerinės sistemos. Lauko inžineriniai tinklai" (Valstybės žinios, 2003-08-29, Nr. 83-3804)
- Lietuvos Respublikos nekilnojamojo kultūros paveldo apsaugos įstatymas
- Paveldo tvarkybos reglamentas PTR 2.13.01:2022 „Archeologinio kultūros paveldo tvarkyba“

- Elektros įrenginių įrengimo bendrosios taisyklės	2012
- Apšvietimo elektros įrenginių įrengimo taisyklės	2011
- Galios elektros įrenginiu įrengimo taisyklės	2011
- Elektros įrenginių relinės apsaugos ir automatikos įrengimo taisyklės	2011
- Elektros energijos tiekimo ir naudojimo taisyklės	2010
- Elektriniu ir elektros tinklų eksploatavimo taisyklės	2012
- Elektros įrenginių bandymo normos ir apimtys	2001
- Saugos eksploatuojant elektros įrenginius taisyklės	2010
- Elektros tinklų apsaugos taisyklės	2010
- Elektros linijų ir instaliacijos taisyklės	2011
- Šviestuvai I dalis. Bendrieji reikalavimai ir bandymai	LST EN 60598-1:2000
- Šviestuvai II-III dalis. Ypatingi reikalavimai. Kelių ir gatvių šviestuvai	LST EN 60598-2-3:2005
- Kelių apšvietimas. 1 dalis. Apšvietimo klasių parinkimo vadovas	LST TR/CEN13201 - 1:2014
- Keliu apšvietimas. 2 dalis. Eksploataciniai reikalavimai	LSTF.N 13201-2:2016
- Kelių apšvietimas. 4 dalis. Apšvietimo eksploatacinių charakteristikų matavimo metodai	LSTEN 13201-4:2016
- Kelių apšvietimas. 5 dalis. Energetinio efektyvumo rodikliai	LST EN 13201-5:2016
- Europos Parlamento ir Tarybos reglamentas (ES)	2011-03-09 Nr.305/2011
- LR Specialiųjų žemės naudojimo sąlygų įstatymas	2019-06-06 Nr. XIII-2166

	STR 1.01.04:2015
Statybos produktų, neturinčių darniųjų techninių specifikacijų, eksploatacinių savybių pastovumo vertinimas, tikrinimas ir deklaravimas.	
- Bandymų laboratorijų ir sertifikavimo įstaigų paskyrimas. Nacionaliniai techniniai įvertinimai ir techninio vertinimo įstaigų paskyrimas ir paskelbimas.	
- Geodezijos ir kartografijos įstatymas	2024

Pastaba: Nustojus galioti kažkuriam teisės aktui, vadovautis jį keičiančiu teisės aktu

2.3 Pažintiniai duomenys, esama padėtis

Rekonstruojama gatvės atkarpa yra Rietave. Gatvės kategorija - D. Darbų pradžia yra ties Aušros al.-L. Ivinskio gatvių sankryža. Darbų pabaiga 566 m į šiaurę nuo Aušros al. ties neregistruotu žemės sklypu.

Rekonstruojamos gatvės danga Pk 0+00-2+97 asfaltuota, PK 2+97-3+84 betono danga, PK 3+84-5+56 žvyruota. Asfalto būklė prasta. Įvairūs įtrūkimai ir duobės pastebėti visoje gatvės trasoje. Esamą gatvės dangos konstrukciją sudaro 7-10 cm storio asfalto dangos sluoksnis. Betono danga prastos būklės su įvairiais įtrūkiais, suskeldėjusi. Betono dangos storis – 10 cm. Žvyro danga prastos būklės, išnešiota, siaura, kelkraščiai apaugę žole.

Paviršinis vanduo nuo gatvės dangos nuvedamas skersiniu nuolydžiu į sklypus.

Gatvės išilginis profilis su nežymiu nuolydžiu į šiaurę .

Gatvės atkarpoje vienas kelio ženklas geros būklės.

Rekonstruojamas gatvės ruožas autobusų stotelių neturi.

Abejose gatvių pusėse tvoros, apželdintos gyvatvorės, žalios dangos. Gatvės aplinkoje yra Plungės technologijų ir verslo mokyklos Rietavo skyrius, garažai, sandėliai, komercinės/gamybinės paskirties teritorijos. Gatve vyksta sunkiojo transporto eismas.

Gatves skersai ir išilgai kerta požeminės elektros linijos, buitinių nuotekų, vandentiekio, ryšių tinklai, šilumos perdavimo tinklai. Skersai gatvę kerta elektros orinė linija. Orinės linijos aukštis atitinka normatyvinį. Ant g/b elektros linijos stulpų įrengti gatvės šviestuvai.

Gatvės ruožas PK 0+00-1+06 patenka į kultūros paveldo teritoriją Rietavo dvaro sodyba (unikalus kodas Kultūros vertybių registre 449).

Vertingųjų savybių pobūdis: Archeologinis (lemiantis reikšmingumą);Architektūrinis (lemiantis reikšmingumą svarbus);Dailės (lemiantis reikšmingumą svarbus);Inžinerinis (lemiantis reikšmingumą retas);Istorinis (lemiantis reikšmingumą svarbus);Kraštovaizdžio; Memorialinis (lemiantis reikšmingumą svarbus);Sakralinis (lemiantis reikšmingumą svarbus);Želdynų (lemiantis reikšmingumą svarbus).

Vertingosios savybės:

7.1.3.1. planavimo sprendiniai - plano struktūra, tūrinė erdvinė kompozicija, kurią formuoja išlikę dvaro sodybos pastatai, jų vietos, senosios kapinės sodybos V dalyje, parkas, vandens telkiniai, susisiekimo trasos (iš dalies pakitusi; -; TRP; BR Nr. 30-32; IKONOGR Nr. 1-11; FF Nr. 1-8, 11-17, 21-23, 25, 26, 28-36; 2013 m.);

7.1.3.2. buvusių komplekso dalių (statinių) liekanos ar jų vietos - rūmų, fontano, vandens malūno ir dviejų šiltnamių vietos teritorijos centrinėje, Š, P dalyse (-; -; TRP 15, 17-19; BR Nr. 30, 31; IKONOGR Nr. 2-3, 9-23, 27, 28; FF Nr. 5-10, 348; 2013 m.); kolonados su žibintais tipas (kolonada su žibintais atstatyta 1992 m.; -; TRP 16; IKONOGR Nr. 12-15, 17-19, 21; FF Nr. 5-7, 11; 2013 m.);

7.1.3.4. žemės ir jos paviršiaus elementai - kultūrinis sluoksnis (įvairaus storio XVI-XX a. kultūrinis sluoksnis su archeologiniais radiniais, statinių liekanomis, grindiniais; kultūrinis sluoksnis sužalotas, o vietomis sunaikintas; -; 2013 m.);

7.1.3.5. takai, keliai ar jų dalys, dangos - kelio trasos fragmentas tarp Pirmo ir Antro namo, vedęs link bažnyčios (kelio trasa panaikinta XX a. vid., pastačius gyvenamuosius namus; būklė bloga; IKONOGR Nr. 2, 3, 5, 6; FF Nr. 23; 2013 m.); lauko akmenų grindinio fragmentai dvaro sodybos P dalyje tarp Pirmo ir Antro namo, priešais Raudonųjų vartų P fasadą (-; būklė gera, patenkinama; TRP 31; IKONOGR Nr. 1-3, 5-8; FF Nr. 23, 24, 310; 2013 m.);

7.1.3.7. upės, natūralūs vandens telkiniai ir hidrotechniniai įrenginiai - tvenkinys teritorijos V dalyje (-; būklė patenkinama; TRP 24; IKONOGR Nr. 5, 8, 11; FF Nr. 35; 2013 m.); kūdra teritorijos centrinėje dalyje (-; būklė bloga; TRP 27; IKONOGR Nr. 11; FF Nr. 36; 2013 m.);

7.4. Artimiausios kultūros paveldo objekto teritoriją ar vietovę supančios aplinkos kultūrinio kraštovaizdžio vertingosios savybės - į P nuo dvaro sodybos yra Senojo miesto vieta (29647, A1830);

2.4 Geologinės sąlygos

Inžinerinės geologinės sąlygos yra nesudėtingos.

Tiriamo kelio profilyje, tyrimų metu gruntinis vanduo, slūgso 1,5-2,0 m gylyje (116,66-117,36 m abs. a.).

Prognozuojama, kad gruntinio vandens horizonto lygis veikiamas šių faktorių, tirtoje teritorijoje gali kisti ~ 1,0-2,0 m. Prognozuojamas galimas aukščiausias bus smėlingo dulkingo moreninio molio kraige +0,2-0,5 m nuo jo kraigo viršaus.

Silpni gruntai, pagal statinio zondavimo duomenis (dirbtinis gruntas, paleodirvožemis, labai silpni ir silpni smėlingi dulkingi moreniniai moliai), slūgso nuo 2,5 iki 4,0 m gylio. Gręžiniuose Nr. 3 ir Nr.4 jų slūgsojimo padas nepasiektas.

Organogeninio grunto (durpės, sapropelis), neaptikta.

Po esamo kelio danga, vyrauja paleodirvožemio sluoksnis, 0,2 – 0,6 m, tai nepašalinto dirvožemio, ar kas jo liko, grunto sluoksnis, tiesiant kelią

Išsami geologinių tyrimų ataskaita pateikta prieduose.

3. PROJEKTINIAI SPRENDINIAI

Visi siūlomi projektiniai sprendiniai atitinka teritorijų planavimo, aplinkosaugos, kraštovaizdžio, saugomų teritorijų apsaugos reikalavimus, įstatymų, kitų teisės aktų projekto rengimo dokumentus, normatyvinių statinio saugos ir paskirties dokumentus, normatyvinių statybos techninių dokumentų reikalavimus.

Numatomi darbai bus vykdomi gatvės sklype, nepažeidžiant trečiųjų asmenų interesų.

Darbai turi būti vykdomi griežtai pagal projektą, pasirašant nustatyta tvarka darbų aktus, vykdant statybos priežiūrą vykdančių tarnybų reikalavimus, turint gaminių sertifikavimo arba kitus kokybę įrodančius dokumentus.

Projekte numatyti reikalavimai medžiagoms, gaminiams, darbų vykdymui pagal turimus pradinius duomenis. Statybos metu, atsiradus nenumatytoms aplinkybėms, šie reikalavimai gali būti patikslinti.

3.1. ŽEMĖS SANKASA

Gruntas iš iškasų išvežamas. Grunto išvežimo vietą statybos darbų metu pasirenka Rangovas.

Išardytas betono, gelžbetonio laužas išvežamas utilizuoti į Rangovo pasirinktą atliekų išvežimo vietą.

Po statybos darbų visos vejos dangos turi būti atstatytos užpilant ir išlyginant juodžemiu bei užsėjant žolių mišiniu.

Dėmesio! Rekonstruojamame kelio ruože požeminių kabelių apsaugos zonose žemės darbus atlikti rankiniu būdu.

3.2. GATVĖS TRASA, PLANAS IR IŠILGINIS PROFILIS

Projektinė gatvės ašis su nežymiais nukrypimais suprojektuota esamos ašies vietoje.

Projektinis gatvės važiuojamasis plotis priimtas 5,5m (po vieną juosta kiekviena važiavimo kryptimi).

Pėsčiųjų tako plotis 1,5;

Projektinis išilginis gatvės profilis suprojektuotas atsižvelgiant į esamą gatvės išilginį profilį bei esamą geologinę situaciją. Projektinis išilginis kelio profilis suprojektuotas tiesėmis ir įbrėžtos įgaubtos ir išgaubtos vertikaliosios apskritiminės kreivės.

Šalinami medžiai trukdantys įrengti kietąsias dangas.

3.3. DANGOS KONSTRUKCIJA

Gatvės važiuojamoji danga projektuojama dvišlaitė su skersiniu nuolydžiu 2,5 %. Pėsčiųjų tako danga vienšlaitė su skersiniu nuolydžiu 2,0 %. Rekonstruojamos gatvės ruože viražai neprojektuojami.

Pagal Automobilių kelių standartizuotų dangų konstrukcijų projektavimo taisyklių IV skyriaus 5 lentelę nustatyta dangos konstrukcijos klasė DK03.

Rietave pagal pateiktą žemėlapį Automobilių kelių standartizuotų dangų konstrukcijų projektavimo taisyklių 1 pav. „Šalčiui atsparios dangos konstrukcijos storio nustatymo žemėlapis“ įšalo gylis 150 cm. Pagal geologinę ataskaitą gatvėje vyraują **F2** klasės gruntai. Pagal Automobilių kelių standartizuotų dangų konstrukcijų projektavimo taisyklių 6 lentelę. Nustatomas pirminis šalčiui atsparios konstrukcijos storis. 0,50 hz= 0,50 * 140 = 70 cm.

Pirminis dangos konstrukcijos storis tikslinamas pagal Automobilių kelių standartizuotų dangų konstrukcijų projektavimo taisyklių 7 lentelę.

Dangos konstrukcijos naudojimo sąlygos		**Storis (cm), kuriuo patikslinamas pirminis šalčiui atsparios dangos konstrukcijos storis**			
		A	**B**	**C**	**D**
Vietinės klimatinės sąlygos	nepalankios klimatinės sąlygos (pavyzdžiui, šiaurinė dalis, kalnuota vietovė, pavėsio zona)	+5			
	nėra jokių specifinių klimatinių sąlygų	±0			
	palankios klimatinės sąlygos (pavyzdžiui, pietinė dalis, saulėkaitos zona)	-5			
Vandens poveikis dangos konstrukcijai	iki 1,5 m gylio po žemės sankasa nepasireiškia ilgalaikis arba trumpalaikis drėkinimas gruntiniu vandeniu		±0		
	iki 1,5 m gylio po žemės sankasa pasireiškia ilgalaikis arba trumpalaikis drėkinimas gruntiniu vandeniu		+5		
Kelio padėtis	iškasoje, pusinėje iškasoje			+5	
	<2 m aukščio pylime			±0	
	>2 m aukščio pylime			-5	
Zona prie dangos	už gyvenvietės ribų, taip pat gyvenvietėse su vandeniui laidžia zona prie dangos				±0
	gyvenvietėje su iš dalies vandeniui nelaidžia zona prie dangos, taip pat su vandens nuleidimo įrenginiais, už gyvenvietės ribų su įrengtu drenažu arba su vandens nuleidimo įrenginiais				-10
	gyvenvietėje su vandeniui nelaidžia zona prie dangos ir šoniniu užstatymu, taip pat su vandens nuleidimo įrenginiais				-15

A - nėra jokių specifinių klimatinių sąlygų 0 cm;
B - pasireiškia trumpalaikis drėkinimas gruntiniu vandeniu +5 cm;
C - gatvės padėtis yra iškasoje, <2 m aukščio pylime 0cm;
D - gatvė yra mieste su vandeniui laidžia zona prie dangos 0 cm.
Bendras važiuojamosios dangos konstrukcijos storis:
70+A+B+C+D = 70+0+5+0+0 = 75 cm
Nustatytas šalčiui atsparios dangos konstrukcijos storis apvalinamas 5 cm tikslumu (tik didinant).
Bendras važiuojamosios dangos konstrukcijos storis – 75 cm

Pėsčiųjų takų pakankamas šalčiui atsparios dangos konstrukcijos storis yra 45 cm (55 cm, jei numatomas dangos konstrukcijai galimas neigiamas vandens poveikis). Skaičiavimai nėra atliekami. Pasirenkamas **bendras šalčiui atsparios konstrukcijos storis 55 cm**.

Projektinė gatvės važiuojamoji dangos konstrukcija:

- Asfalto pagrindo - dangos sluoksnis iš mišinio AC 16 PD 10 cm;
- Skaldos pagrindo sluoksnis iš nesurištojo mišinio 0/32 (EV2 >120 MPa) 20 cm;

- Apsauginis šalčiui atsparus sluoksnis k>1,0x10^{-5} m/s, (EV2 >80 MPa) 45 cm;
- Esama žemės sankasa (EV2 ≥45 MPa)

Projektinė pėsčiųjų tako dangos konstrukcija:

- Betoninių trinkelių danga, pilkos spalvos 8 cm;
- Skaldos atsijų pasluoksnis 3 cm;
- Skaldos pagrindo sluoksnis iš nesurištojo mišinio 0/32 (EV2 >100 MPa) 15 cm;
- Šalčiui nejautrių medžiagų sluoksnis 29 cm;
- Esama žemės sankasa (EV2 ≥30 MPa)

3.4 ŽMONIŲ SU NEGALIA POREIKIAI

Šaligatvis turi būti įrengtas taip, kad žmonės su negalia galėtų juo laisvai judėti.

Visi sprendiniai skirti neįgaliems žmonėms turi atitikti STR 2.03.01:2019 „Statinių prieinamumas".

ŽN judėjimo trasoje įrengiami įspėjamieji paviršiai (taškuotas paviršius) ir nužeminti gatvės bortai. Neregių įspėjamųjų paviršių trinkelės turi būti geltonos spalvos. Šaligatvio išilginis nuolydis turi būti ne didesnis kaip 1:20 (5%), skersinis ne didesnis kaip 1:30 (3,3 %); įspėjamųjų paviršių plotis 60 cm, jis rengiamas 30 cm atstumu prieš peraukštėjimo pasikeitimo vietą. Įspėjamųjų paviršių įrengimo vietos pateiktos plane, įrengimo brėžiniai detalizuojami darbo projekte.

Šaligatvių lygių skirtumai ir nelygumai neturi būti didesni kaip 20 mm.

Šaligatvis turi būti įrengtas ne aukščiau kaip 10 mm virš važiuojamosios dalies.

Vietose kur šaligatvis kertasi su įvažiavimais į privačias namų valdas reikalingiems aukščiams pasiekti rengiami pandusai, kurių išilginis nuolydis link įvažiavimo turi būti ne didesnis kaip 1:12 (8,3 %).

Į šaligatvį neturi išsikišti objektai (reklaminiai skydai, iškabos ir pan.), galintys tapti kliūtimi žmonėms su negalia. Šaligatvyje sumontuoti objektai (šviestuvai, ženklai, ir pan.) turi būti ne žemiau kaip 2 100 mm virš šaligatvio paviršiaus. Ant šaligatvio neturi būti dangčių, grotų, trapų ir kitų kliūčių, kyšančių aukščiau ar įleistų giliau kaip 10 mm nuo tako paviršiaus.

Žmonių su negalia judėjimo trasų paviršiai turi būti lygūs, kieti, pakankamai šiurkštūs, neslidūs, neklampūs, iš nebirių (ne smėlio, ne žvyro) ir saikingai rievėtų medžiagų. ŽN pritaikytose trasose ir zonose esančių grotų, dangčių ir pan. kiaurymės negali būti platesnės kaip 15 mm. Šaligatviai, pandusai turi būti įrengti taip, kad ant jų nesikauptų vanduo ir kad jie neapledėtų.

3.5 INŽINERINĖS KOMUNIKACIJOS IR KT.

Kapitališkai rekonstruojamoje gatvėje yra veikiančios šios komunikacijos: buitinių nuotekų, vandentiekio, telekomunikacijų, elektros, gatvę kerta elektros 0,4 kV oro linijos, šilumos perdavimo tinklai.

Esamų tinklų planinė padėtis ir sankirtos su projektuojamais objektais pateikti projekto suvestinių inžinerinių tinklų plano brėžiniuose. Topografinis planas suderintas su tinklus eksploatuojančiomis organizacijomis.

Esami komunikacijų šuliniai patenkantys į darbų zoną pritaikomi prie projektuojamos dangos g/b žiedais, šulinių dangčiai pakeičiami į "Plaukiojančio" tipo ketinius dangčius.

Ryšių kabelių kanalų šulinius, patenkančius į darbų zonos ribas, papildomai sustiprinti, įrengiant papildomus perdengimus ir šulinių liukus su dangčiais MTT tipo. Šulinių liukų aukščius sureguliuoti (suvienodinti) su atstatomos dangos aukščiu. Esant būtinumui šulinius sužeminti arba perstatyti naujai, jeigu sužeminus, nebus galima jų eksploatuoti. Ryšių kabelių kanalus, patenkančius į projektuojamą važiuojamąją dalį, jei neišlaikomas normatyvinis gylis būtina apsaugoti, uždengiant kelio plokštėmis arba įgilinti iki normatyvinio gylio apsaugant kabelius remontiniu išilgai sudedamu vamzdžiu iki artimiausio ryšių šulinio. Neapsaugotus (gruntinius) ryšių kabelius apsaugoti remontiniu išilgai sudedamu vamzdžiu bei įgilinti iki normatyvinio gylio, jeigu jis yra neišlaikomas. Galus užsandarinti, kad nepatektų vanduo. Į statybos darbų zoną patenkančias elektroninių ryšių (telekomunikacijų) spintas, kabelines dėžutes, stulpelius ir kt. išsaugoti (apsaugoti)

Vykdant žemės darbus virš inžinerinių tinklų rangovas privalo išsikviesti inžinerinius tinklus eksploatuojančios įmonės atstovus. Darbų vykdymo metu rangovas turi pasitikslinti esamų inžinerinių tinklų vietas ir gylius, nepažeisti esamų inžinerinių tinklų, kasimo darbus atlikti rankiniu būdu.

3.6 SAUGAUS EISMO ORGANIZAVIMAS

Kelio ženklai ir jų dydis parinktas vadovaujantis „Kelio ženklų įrengimo ir vertikaliojo ženklinimo taisyklėmis“.
Kelio ženklai, kurie orientuoti automobilių eismui projektuojami I grupės dydžio.
Projekte numatyta įrengti naujus kelio ženklus. Kelio ženklai parodyti plane, darbų kiekių žiniaraštyje.

3.7 PĖSČIŲJŲ PERĖJIMO PER GATVĘ ORGANIZAVIMAS

Pėsčiųjų perėjos neprojektuojamos.

3.8 VANDENS NUVEDIMAS

3.8.1 Paviršinių (lietaus) nuotekų debito skaičiavimai

Paviršinių (lietaus) nuotekų debitas skaičiuojamas vadovaujantis STR 2.07.01:2003 “Vandentiekis ir nuotekų šalintuvas. Pastato inžinerinės sistemos. Lauko inžineriniai tinklai.“ 9 priedą.

Visas paviršinių (lietaus) nuotekų debitas nuo sklypo:
Skaičiuojamos teritorijos duomenys:
F skaičiuotinis nuotėkio baseino plotas (ha) – 0,50 ha.
Fv vejos plotas – 0,01 ha;
Fd kietos dangos plotas – 0,49 ha;

3.8.2. Skaičiuotinis paviršinių (lietaus) nuotekų debitas nustatomas atsižvelgiant į lietaus nuotakyno kaupiamąją gebą ir spūdinį tekėjimą tvinstančiame nuotakyne:

$$Q_{\max} = \beta \cdot Q_{lt} = 1 \cdot Q_{lt}\ , \text{l/s}$$

kai:

Q_{lt} – lietaus nuotekų debitas, apskaičiuojamas pagal 2.1. p.;
β - koeficientas, įvertinantis kaupiamąją gebą ir spūdinį tekėjimą. Priimta ***β* = 1**;

.1. Lauko paviršinių (lietaus) nuotekų debitas apskaičiuojamas pagal formulę:

$$Q_{lt} = I \cdot F \cdot C_{vid}\ , \text{l/s},$$

kai:
I - lietaus intensyvumas (l/s·ha);
F - skaičiuotinis nuotėkio baseino plotas (ha);
C_{vid} - vidutinis svertinis nuotėkio koeficientas.

.2. Lietaus intensyvumas apskaičiuojamas iš lygties:

$$I = \frac{A}{T + B} + c = \frac{1717}{20 + 11.8} + 1.7 = 55.69, l/(s \cdot ha),$$

kai:
A, B, c – lietaus parametrai, priklausantys nuo vietos geografinių – klimatinių sąlygų ir nuotakyno ištvinimo retmenis dydžio; STR 2.07.01:2003 “Vandentiekis ir nuotekų šalintuvas. Pastato inžinerinės sistemos. Lauko inžineriniai tinklai.“ 10 priede.
retmuo p - 0,5, A - 1717, B – 11.8, c-1.7 (interpoliuota tarp Vėžaičių ir Laukuvos)
T – lietaus trukmė, min; **20 min**.

3.8.3. Vidutinis svertinis nuotėkio koeficientas C_{vid} apskaičiuojamas pagal formulę:

$$C_{vid} = \frac{\sum C_i \cdot F_i}{F} = \frac{0{,}95 \cdot 0{,}49 + 0{,}01 \cdot 0{,}22}{0{,}50} = 0{,}94$$

kai:

C_i – būdingų nuotėkio baseino paviršių nuotėkio koeficientai. Kai kurių paviršių nuotėkio koeficientų ribinės reikšmės nurodytos 9 priedo, 4 lentelėje; Priimti koeficientai kietai dangai **0,95**, vejai **0,22**;

F_i – tam tikromis paviršiaus savybėmis pasižyminti (jai priskiriamas nuotėkio koeficientas C_i) nuotėkio baseino dalis;

$$Q_{lt} = 55{,}69 \cdot 0{,}50 \cdot 0{,}94 = 26.17\ l/s$$
$$Q_{max} = \beta \cdot Q_{lt} = 1 \cdot 26.17 = 26.17\ l/s$$

3.8.4. PROJEKTINIAI SPRENDINIAI

Atkarpoje PK 0+00-2+89, numatoma asfalto danga su važiuojamos dalies vienšlaičiu 2,5% nuolydžių. Paviršinės lietaus nuotekos bus nuvedamos į gretimų sklypų žaliąją zoną savaiminei infiltracijai.

Atkarpoje PK 2+89-3+69, vanduo nuvedamas skersiniu 2,5% dvišlaičiu nuolydžiu ir surenkamas horizontaliais polimerbetoniniais paviršinio vandens latakais. Iš surinkimo šulinėlių ir latakų įtekėjimo dėžių vanduo nuvedamas 160mm vidinio skersmens PVC vamzdžiais. Vamzdyno nuolydis projektuojamas 2%. Gatvės paviršinių nuotekų nuotakynas projektuojamas 200mm vidinio skersmens PVC vamzdžiais. Numatomas nuotekų tėkmės greitis Vmin-0,70m/s; Vmax-4,55m/s.

Nuotakynas pajungiamas į ant esamo paviršinių nuotekų vamzdyno įrengiamą d1000 g/b nuotekų šulinį su grotelėmis paviršinėms nuotekoms surinkti. Grotelės skirtos apkrovoms D400.

Apžiūros šulinėliai projektuojami gelžbetoniniai. Vidinis šulinio diametras D1000mm. Dangtis skirtas apkrovoms D400. Šulinio dugnuose betonuojami latakai hidrauliniam pralaidumui.

Lietaus surinkimo šulinėliai projektuojami iš gofruotų tamprių PP vamzdžių. Vidinis šulinio diametras D375mm. Grotelės stačiakampės skirtos apkrovoms D400. Šulinėliai projektuojami su nusodinimo dalimi (50cm), dugnai plokšti pagaminti iš PP.

Atkarpoje PK 2+89-3+69, vanduo nuvedamas skersiniu 2,5% dvišlaičiu nuolydžiu į gretimų sklypų žaliąją zoną savaiminei infiltracijai.

Vadovaujantis geologinių tyrimų ataskaita, esama kelio sankasoje, vietomis iki 1,5m gylyje aptinkami gruntiniai vandenys, todėl įrengiamas kelio sankasos drenažas PVC d113 vidinio skersmens vamzdžiais apvyniotais geotekstile. Kelio sankasos šalčiui atsparus sluoksnis profiliuojamas su 3% nuolydžiu į suprojektuoto sankasos drenažo pusę. Drenažas pajungiamas PK 1+05 į esamą paviršinių nuotekų šulinį Nr. 51, į suprojektuotus surinkimo šulinėlius atkarpoje PK 2+89-3+69, į projektuojamą požeminį g/b drenažo šulinį PK 4+04. Drenažo vamzdžiai tarpusavyje jungiami fasoninėmis dalimis - movomis, balnais, trišakiais. Virš drenažo vamzdžių įrengiamas atvirkštinis filtras iš skaldos fr 11/16.

3.9 GATVĖS APŠVIETIMO TINKLAI

3.9.1. ESAMA SITUACIJA

Esamoje Rietavo savivaldybės administracijos L. Ivinskio g. dalyje gatvių apšvietimas yra įrengtas ant esamų gelžbetoninių atramų.

Šiame kapitalinio remonto techniniame darbo projekte numatomas L. Ivinskio g. gatvės apšvietimas.

3.9.2. PROJEKTINIAI SPRENDINIAI

Kapitalinio remonto techninis darbo projektas atliekamas pagal Rietavo savivaldybės administracijos paruoštą statinio projektavimo užduotį ir UAB „Rietavo komunalinis ūkis“ viršininko pavaduotojo raštą.

Kapitalinio remonto techninis darbo projektas apšvietimo elektros kabelių linijų planas atliktas ant UAB „Eurometras“ 2025 m.kovo mėn.20 d. paruošto ir suderinto topografinio plano.

Šių darbų atlikimui statybos leidimas nereikalingas.

Kadangi apšvietimo tinklai priskiriami žemos įtampos perdavimo linijos kategorijai, tai jie laikytini kilnojamaisiais daiktais, kuriems kadastriniai matavimai neatliekami ir jie neregistruojami nekilnojamojo turto registre.

Pagal apšvietimo projektavimo sąlygas numatoma L. Ivinskio gatvės apšvietimą prijungti nuo esamos apšvietimo kabelinės linijos, esančios Aušros gatvėje.

Projektuojamoje apšvietimo atramoje Nr. 1 suvedami visų esami kabeliai iš esamų apšvietimo kabelinių linijų Aušros gatvėje ir L. Ivinskio g. nuo TR-R-6 esamo AVS su C25 A įvadiniu automatiniu jungikliu.

L. Ivinskio gatvės apšvietimui projektuojama sumontuoti 14 vnt. 8,6 m aukščio plieninių cinkuotų atramų.

Šviestuvai Nr. 9. 10, 11 tvirtinami ant gembių 2,0x1.5 m, montuojamų prie garažo fasado. Montuojama AD atjungimo dėžutė su C 6 A automatiniu jungiklių. Montuojama A D atjungimo dėžutė įžeminama. įžeminimo kontūro varža 30 omų.

L. Ivinskio gatvės apšvietimui projektuojami LED šviestuvai 40 W.

Taip pat numatoma sumontuoti viengubas 1,0x1.5 gembes.

L. Ivinskio gatvės apšvietimas paskaičiuotas UAB ..Mazgas“.

L. Ivinskio gatvės apšvietimo skaičiavimus galima rasti pridedamose dokumentuose.

Apšvietimo elektros tinklo kabeliai projektuojami aliumininėmis gyslomis XLPE spalvota izoliacija. Elektros apšvietimo kabeliai klojami 0,7 - 0.8 m gylyje nuo žemės paviršiaus.

Apšvietimo elektros linkio kabeliai projektuojami aliumininėmis gyslomis XLPE spalvota izoliacija. Susikirtimų su požeminėmis komunikacijomis vietose, priartėjimuose prie esamų medžių, per įvažiavimus apšvietimo elektros kabelį kloti, išlaikant EĮĮT nustatytus atstumus. PE 0 50 mm vamzdžiuose. Apšvietimo elektros kabelius kloti ne mažiau 1 m atstumu nuo vandens tiekimo ir nuotekų tinklų ir įrenginių. Apšvietimo elektros kabeliai visu ilgiu klojami PE 0 50 mm vamzdžiuose.

Kabelio apsaugai 0,3 m gylyje nuo žemės paviršiaus klojama kabelio signalinė juosta.

0.4 k V apšvietimo kabelio montavimo lentelė

Kabelis		Kabelio markė	Viso ilgis m	Signali nės juostos montav	Kabelio paklojimo būdas ir ilgis.			Tranšėjo s kasimas, esant joje kabelių	Galinių movų montav
Pradžia	Pabaiga				Tranšėjoi PE vanizd. 0 50 mm	Uždaras kryptinio gręžimo būdu 0 50 mm	Atrama, pamate, vamzd. 0 50 mm		
Es.	Atr. Nr.l	Es. 4x25	7	5	5		2	5	I
Es.	Atr. Nr.	Es. 4x25	7	5	5		2	5	1
			14	10	10		4	10	2
Air. Nr.l	Atr. Nr.2	Al 4x25	40	36	36		4	36	2
Atr. Nr.2	Atr. Nr.3	Al 4x25	41	37	37		4	37	2
Atr. Nr.3	Air. Nr.4	Al 4x25	41	37	37		4	37	2
Atr. Nr.4	Atr. Nr.5	Al 4x25	39	35	35		4	35	2
Atr. Nr.5	Air. Nr.6	Al 4x25	39	35	35		4	35	2
Atr. N r.	Atr. Nr.7	Al 4x25	39	35	35		4	35	2
Air. N r.6	Nr.500/2	Al 4x25	25	14	14		11	14	2
Atr. Nr.7	Atr. Nr.8	Al 4x25	40	36	36		4	36	2
Atr. Nr.8	Nr.9	Al 4x25	48	42	42		6	42	2
Nr.9	Nr.10	Al 4x25	50	44	44		6	44	2
Nr.10	Nr.ll	Al 4x25	50	44	44		6	44	2
Nr.ll	Atr.	Al 4x25	34	30	30		4	30	2
Atr.Nr.l2	Air. Nr.l3	Al 4x25	41	37	37		4	37	2
Atr.	Atr. Nr.l4	Al 4x25	40	36	36		4	36	2
Atr. Nr.	Atr. Nr.l5	Al 4x25	41	37	37		4	37	2
Atr. Nr.	.Atr.	Al 4x25	37	33	33		4	33	2
Atr. Nr.	Atr. Nr.l7	Al 4x25	42	38	38		4	38	2
			687	606	606		81	606	34
		Iš	687	616	616		85	616	36

Dažniausiai atramų pamatai montuojami gręžtose duobėse. Pastačius atramą, tarpai tarp stiebo ir duobės kraštų užpildomi vietiniu gruntu 15 20 cm storio sluoksniais, kruopščiai sutankinant jį rankiniu ar mechaniniu būdu. Negalima tarpus užpildyti augaliniu gruntu, minkštai plastingu moliu ar sušalusiu gruntu. Tokiais atvejais tarpus reikėtų užpildyti stambiu smėliu, arba smėlio ir žvyro mišiniu, kruopščiai sutankinant.

Atramos montuojamos i betoninius pamalus su dviem kiaurymėmis kabelių pravedimui.

Gruntas po pamatais sutankinamas.

Įėjimai į pamatus turi būti užsandarinami nedegiomis montažinėmis putomis.

Kabeliai apšvietimo atramose yra sujungiami su SV15 jungtimis.

Apšvietimo šviestuvų išjungimui kiekvienoje atramoje montuojami automatiniai jungikliai IF C6A automatiniai jungikliai.

Visų šviestuvų atramos yra įžeminamos ir sujungiamos su N gnybiu SV gnybtų jungtimis (TN-C-S posistemė).

Įžeminimo kontūro varža turi būti nedidesnė kaip 30 Ω.

Apšvietimo linkio kabeliai parinkti atsižvelgiant į kabelio leistiną srovę. įtampos nuostolius ir paskaičiuotas trumpo jungimo sroves. Visa tai nurodoma elektrinių sujungimų schemoje. Demontuojamos atramos L. Ivinskio gatvėje 5 vnt.

Būtina bus įvykdyti pagal akcinės bendrovės ESO 2025-04-29 elektros tinklų ir įrenginių perkėlimo/rekonstravimo sąlygas Nr. ISK25-45516 paruoštą 10 k V elektros kabelio apsaugos projektą E2N3545516.

Statybos produktai ir elektrotechniniai gaminiai privalo atitikti CE ženklui pagal ES direktyvos 2014- 35-ES ir ES reglamentų (ES) Nr. 305-2011. (ES) Nr. 765-2008 reikalavimus.

Visi darbai, kurie gali būti pagristai laikomi būtinais montavimo, kabelių klojimo, žemės bei kitų darbų užbaigimui ir tinkamam sistemų eksploatavimui, turi būti privalomai atlikti, nepriklausomai nuo to. ar jie yra parodyti brėžiniuose arba apibūdinti šiame dokumente ar ne.

Elektromontažinius darbus ir Įžeminimą atlikti vadovaujantis galiojančiomis EĮĮT bei įrenginių pasais. Darbus turi atlikti atestuoti specialistai. Parinkti elektros įrenginiai ir medžiagos atitinka jiems keliamus techninius reikalavimus, Lietuvoje galiojančius standartus ir kitų norminių teisės aktų reikalavimus. Kabelių, laidų, izoliatorių, komutacinių - apsaugos aparatų ir kitų elektros įrenginių konstrukcija, Įrengimo būdas ir izoliacijos klasė atitinka elektros tinklo, prie kurio bus prijungiami parametrus, aplinkos ir darbo sąlygas.

Projekte numatytiems Įrenginiams ir medžiagoms gali būti naudojami jų analogai, kurie atitinka parinktų Įrenginių ir medžiagų technines charakteristikas.

3.9.3 STATYBINIAI SPRENDIMAI

Projektuojamos apšvietimo kabelių linijos klojimo trasos nurodyta plane.

Projektuojama apšvietimo kabelių linijos klojamos valstybinėje žemėje.

Įrengimų ir medžiagų kainos parinktos pagal pagrindinių įmonių, prekiaujančių sertifikuota produkcija Lietuvos respublikos rinkoje, kainas.

3.9.10. GAMTOS APSAUGA

Projekto statytojas - Rietavo savivaldybės administracija.

Kabelių apšvietimo linija skirta tiekti žemos įtampos elektros energiją gatvių apšvietimo šviestuvams.

Šio technologinio proceso nelydi jokios atliekos, vibracija, triukšmas, oro arba grunto tarša, todėl jokių specialių priemonių nenumatyta.

Atliekam montavimo darbus atliekų nebus. Iškastos tranšėjos klojant apšvietimo elektros kabelių linijas, užpilamos iškastu gruntu, gruntas sutankinamas ir išlyginamas.

Visos atliekos ir šiukšlės surenkamos i konteinerius ir išvežamos.

Montuojant įtampos apšvietimo elektros kabelių linijas vandens įrenginiai nebus pažeisti.

Žemės gelmių užterštumo nebus. Nebus erozijos ir nuošliaužų.

3.9.11. SAUGAUS DARBO UŽTIKRINIMAS

Atliekant montavimo ir derinimo darbus reikia griežtai laikytis 2010 m. Lietuvos respublikos energetikos ministerijos patvirtintomis „Elektros įrenginių eksploatavimo saugos taisyklėmis“. ..Elektros įrenginių įrengimo taisyklėmis“, Vilnius. 2012, ..Darbuotojų saugos ir sveikatos įstatymu“. Vilnius. 2011 ir ..Saugos ir sveikatos taisyklės statyboje DT 500“.

Personalo saugumo užtikrinimui naudoti šias pagrindines priemones:

- atitinkamų apsauginių priemonių naudojimas;
- atitinkamų atstumų iki įtampą turinčių dalių laikymasis;
- aparatų blokuotė;
- elektros įrenginių korpusų ir aptvarų įžeminimas;
- potencialų išlyginimas:
- plakatai, užrašai, įspėjamoji signalizacija:
- organizacinės priemonės pagal saugos taisykles eksploatuojant elektros įrenginius ir pagal vietines instrukcijas.

3.9.12. DARBUOTOJŲ SAUGOS IR SVEIKATOS REIKALAVIMAI

Darbų vykdymui pavojingose zonose, šiuo atveju darbams veikiančiose elektros tinkluose, turi būti išduotas nurodymas.

Darbų vadovas privalo nedelsiant nutraukti darbus jeigu gamtinės sąlygos (pūga, vėjas, perkūnija, sniegas ir kt.) kelia pavojų darbuotojų saugai ir sveikatai.

Visi asmenys, vykdantys statybos - montavimo darbus, privalo dėvėti apsauginius šalmus.

Kai vykdant statybos - montavimo darbus naudojami kėlimo kranai, dirbti gali tiktai atestuoti darbuotojai, turintys atitinkamus kvalifikacinius pažymėjimus.

Pristatomų kopėčių matmenys turi būti tokie, kad darbuotojas galėtų dirbti stovėdamas ant pakopos, esančios ne mažesniu 1 m atstumu iki kopėčių viršaus.

Leidžiama naudoti ne ilgesnes kaip 5 m ilgio pristatomas medines kopėčias.

Dirbant ant pristatomų kopėčių aukščiau kaip 1.3 m, reikia naudoti saugos diržą pritvirtintą prie pastato konstrukcijos arba kopėčių, jeigu šios patikimai pritvirtintos prie pastato konstrukcijos. Dirbant ant pristatomų kopėčių draudžiama:

- dirbti šalia arba virš neapsaugotų veikiančių mašinų besisukančių dalių arba transporterių;
- naudoti rankines elektros mašinas arba parakini įrankį: virinti dujomis arba elektra;
- tempti laidus arba prilaikyti aukštyje sunkias detales.

Šiuos darbus leidžiama atlikti naudojant pastolius, aikšteles ir kitas priemones.

Jeigu darbai atliekami didesniame kaip 5 m aukštyje nuo žemės paviršiaus, perdengimo arba darbo pakloto kai pagrindinė priemonė apsauganti nuo kritimo yra saugos diržas, darbuotojai privalo turėti aukštalipio kvalifikaciją. Naujus darbuotojus, atliekančius aukštalipio darbus, vienerius metus turi prižiūrėti patyrę darbuotojai, paskirti darbdavio įsakymu arba kilu tvarkomuoju dokumentu. Draudžiama dirbti aukštyje atvirose vietose, kai vėjo greitis yra 15 m/s ir didesnis taip pat plikšalos, lijundros, perkūnijos, rūko arba blogo matomumo darbo vietose metu.

Draudžiama žmonėms būti po pakeltais montuojamų konstrukcijų elementais arba įrenginiais. Pastačius (sumontavus) į projektinę padėtį konstrukcijas arba jų elementus, juos būtina patikimai įtvirtinti. Atkabinti kėlimo priemonėmis pakeltas konstrukcijas ir įrenginius leidžiama tik juos patikimai įtvirtinus.

Vykdant žemės darbus gyvenviečių arba veikiančių įmonių teritorijose, duobės, tranšėjos ir kitos iškasos tose vietose, kur vyksta transporto arba pėsčiųjų judėjimas, turi būti aptvertos.

Darbuotojai, vykdantys projekte numatytus darbus, privalo būti atestuoti šiems darbams ir turėti tai patvirtinantį dokumentą.

3.9.13. DARBŲ IR VIETŲ. KURIEMS ATLIKTI REIKALINGA PASKYRA - LEIDIMAS PAVYZDINIS SĄRAŠAS

Darbai, atliekami naudojant kėlimo kranus ir kitas statybines mašinas elektros oro linijų, dujų naftos produktų vamzdynų, lengvai užsiliepsnojančių arba degiųjų skysčių ir degiųjų arba suskystintų dujų sandėlių apsauginėse zonose.

Darbai šuliniuose, iškasose, uždarose ir sunkiai prieinamose erdvėse.

Žemės darbai patogeniškai užterštame dirvožemyje, požeminių elektros tinklų, dujolekio ir kitų požeminių komunikacijų apsauginėse zonose

Darbai atliekami prie pat eksploatuojamų geležinkelio ir automobilinių kelių važiuojamųjų dalių. Darbai sprogių ir/arba degiųjų dujų terpėje.

Eilinis remontas, įrenginių demontavimas bei statybos - montavimo darbai įmonėse, kuriose veikia pavojingi arba kenksmingi veiksniai.

Darbai vietose, kuriose yra arba gali atsirasti pavojus sukeltas greta atliekamų darbų.

3.10 BAIGIAMIEJI DARBAI

Po statybos darbų teritorija sutvarkoma, rekultivuojami pažeisti plotai.

4. NEKILNOJAMŲJŲ KULTŪROS PAVELDO VERTYBIŲ APSAUGOS DALIS

4.1. Esama padėtis

Gatvės ruožas PK 0+00-1+06 patenka į kultūros paveldo Rietavo dvaro sodybos vizualinės apsaugos pozonį. Rietavo dvaro sodyba (unikalus kodas Kultūros vertybių registre 449).

Vertingųjų savybių pobūdis: Archeologinis (lemiantis reikšmingumą);Architektūrinis (lemiantis reikšmingumą svarbus);Dailės (lemiantis reikšmingumą svarbus);Inžinerinis (lemiantis reikšmingumą retas);Istorinis (lemiantis reikšmingumą svarbus);Kraštovaizdžio; Memorialinis (lemiantis reikšmingumą svarbus);Sakralinis (lemiantis reikšmingumą svarbus);Želdynų (lemiantis reikšmingumą svarbus).

Vertingosios savybės:

7.1.3.1. planavimo sprendiniai - plano struktūra, tūrinė erdvinė kompozicija, kurią formuoja išlikę dvaro sodybos pastatai, jų vietos, senosios kapinės sodybos V dalyje, parkas, vandens telkiniai, susisiekimo trasos (iš dalies pakitusi; -; TRP; BR Nr. 30-32; IKONOGR Nr. 1-11; FF Nr. 1-8, 11-17, 21-23, 25, 26, 28-36; 2013 m.);

7.1.3.2. buvusių komplekso dalių (statinių) liekanos ar jų vietos - rūmų, fontano, vandens malūno ir dviejų šiltnamių vietos teritorijos centrinėje, Š, P dalyse (-; -; TRP 15, 17-19; BR Nr. 30, 31; IKONOGR Nr. 2-3, 9-23, 27, 28; FF Nr. 5-10, 348; 2013 m.); kolonados su žibintais tipas (kolonada su žibintais atstatyta 1992 m.; -; TRP 16; IKONOGR Nr. 12-15, 17-19, 21; FF Nr. 5-7, 11; 2013 m.);

7.1.3.4. žemės ir jos paviršiaus elementai - kultūrinis sluoksnis (įvairaus storio XVI-XX a. kultūrinis sluoksnis su archeologiniais radiniais, statinių liekanomis, grindiniais; kultūrinis sluoksnis sužalotas, o vietomis sunaikintas; -; 2013 m.);

7.1.3.5. takai, keliai ar jų dalys, dangos - kelio trasos fragmentas tarp Pirmo ir Antro namo, vedęs link bažnyčios (kelio trasa panaikinta XX a. vid., pastačius gyvenamuosius namus; būklė bloga; IKONOGR Nr. 2, 3, 5, 6; FF Nr. 23; 2013 m.); lauko akmenų grindinio fragmentai dvaro sodybos P dalyje tarp Pirmo ir Antro namo, priešais Raudonųjų vartų P fasadą (-; būklė gera, patenkinama; TRP 31; IKONOGR Nr. 1-3, 5-8; FF Nr. 23, 24, 310; 2013 m.);

7.1.3.7. upės, natūralūs vandens telkiniai ir hidrotechniniai įrenginiai - tvenkinys teritorijos V dalyje (-; būklė patenkinama; TRP 24; IKONOGR Nr. 5, 8, 11; FF Nr. 35; 2013 m.); kūdra teritorijos centrinėje dalyje (-; būklė bloga; TRP 27; IKONOGR Nr. 11; FF Nr. 36; 2013 m.);

7.4. Artimiausios kultūros paveldo objekto teritoriją ar vietovę supančios aplinkos kultūrinio kraštovaizdžio vertingosios savybės - į P nuo dvaro sodybos yra Senojo miesto vieta (29647, A1830).

4.2. Statomų statinių ir kiti statybos darbai

Statomi statiniai neturės įtakos vertingosioms nekilnojamojo kultūros paveldo savybėms. Šalinami du kaštonai, esantys projektuojamo pėsčiųjų tako trasoje, pasvirę, augantys po elektros lauko linija. Medžių laja negenėta, pastebėtos pašalintos šakos, defolaicijos laipsnis sąlyginai sveikas, lapai sveiki, mažai pažeisti kenkėjų medžio kamienas vidutiniškai pažeistas. Kiti medžiai augantys teritorijoje išsaugomi. Medžiai augantys arčiausiai statybos darbų vietoje aprišami medinėmis lentomis, kad apsaugoti juos nuo mechaninio poveikio darbų metu.

Statomi statiniai neturės įtakos vertingosioms nekilnojamojo kultūros paveldo savybėms.

Archeologinio pobūdžio vertingųjų savybių projektuojamų darbų teritorijoje nėra.

Vadovaujantis Lietuvos Respublikos nekilnojamojo kultūros paveldo apsaugos įstatymo 9 straipsnio 3 dalimi jei atliekant statybos ar kitokius darbus aptinkama archeologinių radinių ar nekilnojamojo daikto vertingųjų savybių, valdytojai ar darbus atliekantys asmenys apie tai privalo pranešti savivaldybės paveldosaugos padaliniui, o šis informuoja Departamentą. Departamentas gali sustabdyti darbus 15 dienų. Per šį terminą jis kartu su savivaldybės paveldosaugos padaliniu turi patikrinti pranešimą ir priimti sprendimą inicijuoti ar neinicijuoti aptiktos nekilnojamosios kultūros vertybės įregistravimą, kultūros paveldo objekto skelbimą saugomu ar aptiktos vertingosios savybės atskleidimą ir apsaugos reikalavimų patikslinimą.

PASTABOS:

1. Vykdant statybos darbus visus matmenis būtina tikslinti vietoje.
2. Statybos darbų rangovas, prieš pradėdamas vykdyti žemės darbus, privalo išsikviesti inžinerinius tinklus eksploatuojančios organizacijos atstovą.
3. Statybos darbai turi būti vykdomi griežtai pagal projektą, pasirašant nustatyta tvarka darbų aktus, vykdant statybos priežiūrą vykdančių tarnybų reikalavimus, turint gaminių sertifikavimo arba kitus kokybę įrodančius dokumentus.
4. Šalia esamų požeminių komunikacijų žemės darbus vykdyti rankiniu būdu, nepažeidžiant jų. Pažeidus sutvarkyti.
5. Vykdant žemės darbus elektros kabelių apsaugos zonoje, būtina laikytis visų elektros tinklų apsaugos taisyklių.
6. Projekte numatyti reikalavimai medžiagoms, gaminiams, darbų vykdymui pagal turimus pradinius duomenis. Statybos metu atsiradus nenumatytoms aplinkybėms, šie reikalavimai gali būti patikslinti projekto vykdymo priežiūros metu.
7. Visos statybos ir apdailos medžiagos turi atitikti LR galiojančius priešgaisrinės saugos ir higienos reikalavimus bei turėti atitikties sertifikatus.
8. Esant neatitikimam tarp TP sudarančių dalių dokumentų, kaip pagrindine projektine medžiaga, remtis techninėmis specifikacijomis, aiškinamuoju raštu, brėžiniais, sąnaudų žiniaraščiu.

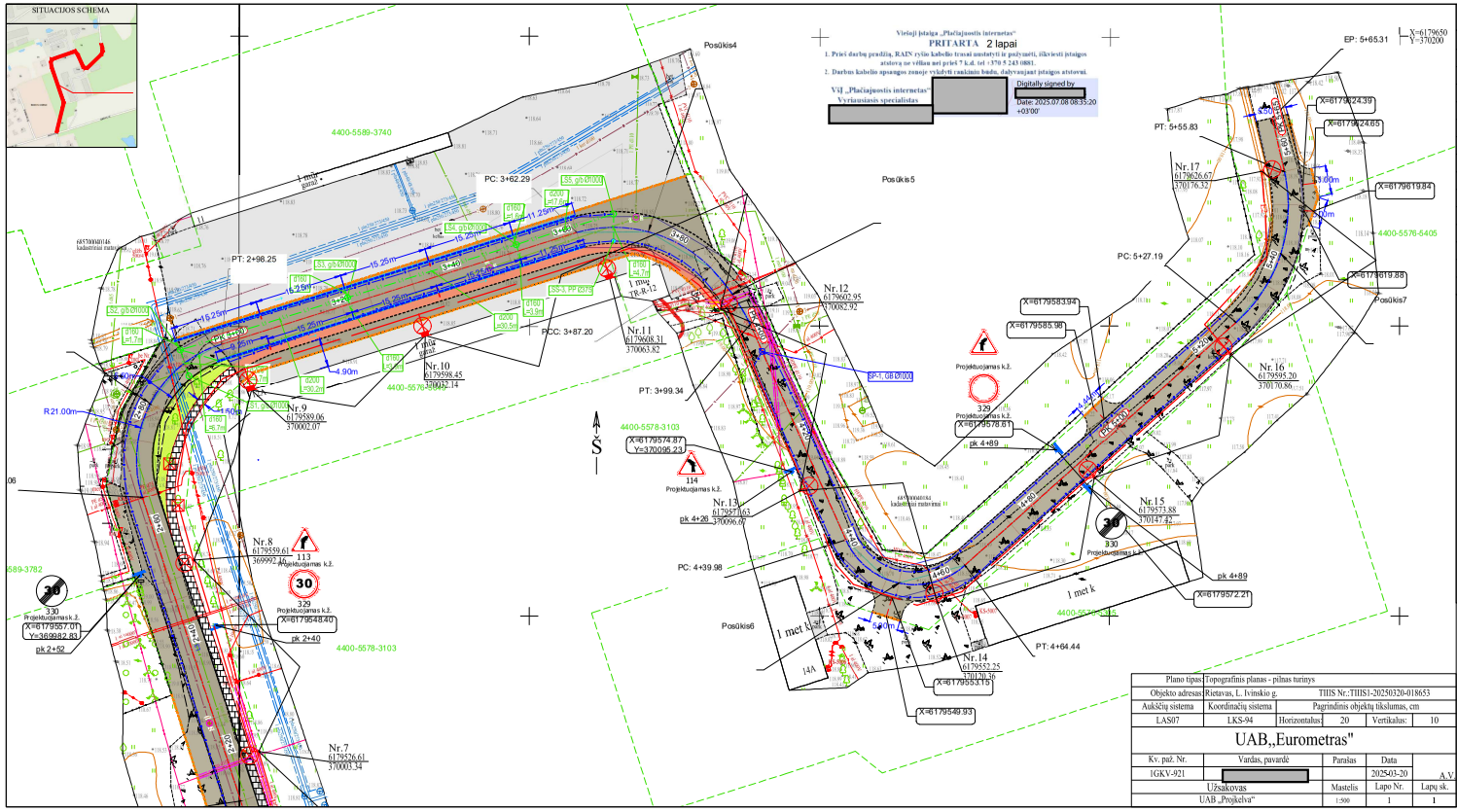

L. IVINSKIO G.

Eil Nr.	ILGIS	DIREKCINIAI KAMPAI	PRADŽIA	PABAIGA	PRADŽIA X	PRADŽIA Y	PABAIGA X	PABAIGA Y	α	R	T	K	B	D
L1	93.26	17°12'	0+13	1+06	6179328.87	369997.06	6179417.97	370024.63						
L2	86.10	343°26'	1+24	2+10	6179435.55	370024.80	6179518.08	370000.25						
L3	55.04	342°03'	2+10	2+65	6179518.08	370000.25	6179570.45	369983.29						
L4	64.05	72°36'	2+98	3+62	6179596.96	369996.99	6179616.11	370058.10						
L5	40.64	156°03'	3+99	4+40	6179600.26	370088.07	6179563.12	370104.57						
L6	62.75	48°07'	4+64	5+27	6179558.74	370125.08	6179600.63	370171.81						
L7	9.48	347°04'	5+56	5+65	6179626.62	370180.16	6179635.86	370178.04						
Posūkis1	12.81	4°23'	-0+00	0+13	6179316.20	369996.09	6179328.87	369997.06	24°	30	6.51	12.81	0.70	0.68
Posūkis2	17.84	0°32'	1+06	1+24	6179417.97	370024.63	6179435.55	370024.80	34°	30	9.19	17.84	1.36	1.30
Posūkis3	33.19	27°20'	2+65	2+98	6179570.45	369983.29	6179596.96	369996.99	91°	21	21.20	33.19	8.84	6.22
Posūkis4	24.91	104°36'	3+62	3+87	6179616.11	370058.10	6179610.12	370081.10	61°	24	13.77	24.91	3.73	3.22
Posūkis5	12.14	144°42'	3+87	3+99	6179610.12	370081.10	6179600.26	370088.07	20°	35	6.13	12.14	0.53	0.53
Posūkis6	24.46	102°03'	4+40	4+64	6179563.12	370104.57	6179558.74	370125.08	108°	13	17.92	24.46	9.16	5.36
Posūkis7	28.64	17°49'	5+27	5+56	6179600.63	370171.81	6179626.62	370180.16	61°	27	15.86	28.64	4.34	3.73

SUTARTINIAI ŽYMĖJIMAI

- Sklypų ribos
- Proj. dangos kraštas
- Proj. veja
- Proj.
- Proj. horizontalusis ženklinimas
- Kertami medžiai
- Projektuojami kelio ženklai
- Proj. lietaus nuotakų vamzdynas
- Proj. kelio sankasos drenažas PVC d113/126
- Proj. polimerbetonio latakas su ketinėmi grotelėmis
- Projektuojama 0,4 kV gatvių apšvietimo
- Esama

Plano tipas:	Topografinis planas - pilnas turinys	
Objekto adresas:	Rietavas, L. Ivinskio g.	TIIS Nr.:TIIS1-20250320-018653
Aukščių sistema	Koordinačių sistema	Pagrindinis objektų tikslumas, cm
LAS07	LKS-94	Horizontalus: 20 / Vertikalus: 10

UAB„Eurometras"

Kv. paž. Nr.	Vardas, pavardė	Parašas	Data	
1GKV-921			2025-03-20	A.V.
Užsakovas		Mastelis	Lapo Nr.	Lapų sk.
UAB „Projkelva"		1:500	1	1

0	2025	Statybos leidimui, konkursui ir statybai
LAIDA	IŠLEIDIMO DATA	LAIDOS STATUSAS IR IŠLEIDIMO PRIEŽASTIS (JEI TAIKOMA)

Atestato Nr.	UAB "PROJKELVA"		Kelių (gatvių) paskirties, L. Ivinskio g. Rietavo miesto seniūnija, rekonstravimo projektiniai pasiūlymai	
19391	PV	S. Varkalys		
19392 22680	PDV	S. Varkalys	Brėžinys: g. suvestinis inžinerinių statinių planas M 1:500	Laida 0
LT	Statytojas (Užsakovas): Rietavo savivaldybės administracija		Žymuo: 20250312-R8-46-PP-BR-01	Lapas 1 / Lapų 2

Plano tipas:	Topografinis planas - pilnas turinys					
Objekto adresas:	Rietavas, L. Ivinskio g.		TIIIS Nr.:TIIIS1-20250320-018653			
Aukščių sistema	Koordinačių sistema		Pagrindinis objektų tikslumas, cm			
LAS07	LKS-94	Horizontalus:	20	Vertikalus:	10	

UAB „Eurometras"

Kv. paž. Nr.	Vardas, pavardė	Parašas	Data	
1GKV-921			2025-03-20	A.V.
	Užsakovas	Mastelis	Lapo Nr.	Lapų sk.
	UAB „Projkelva"	1:500	1	1

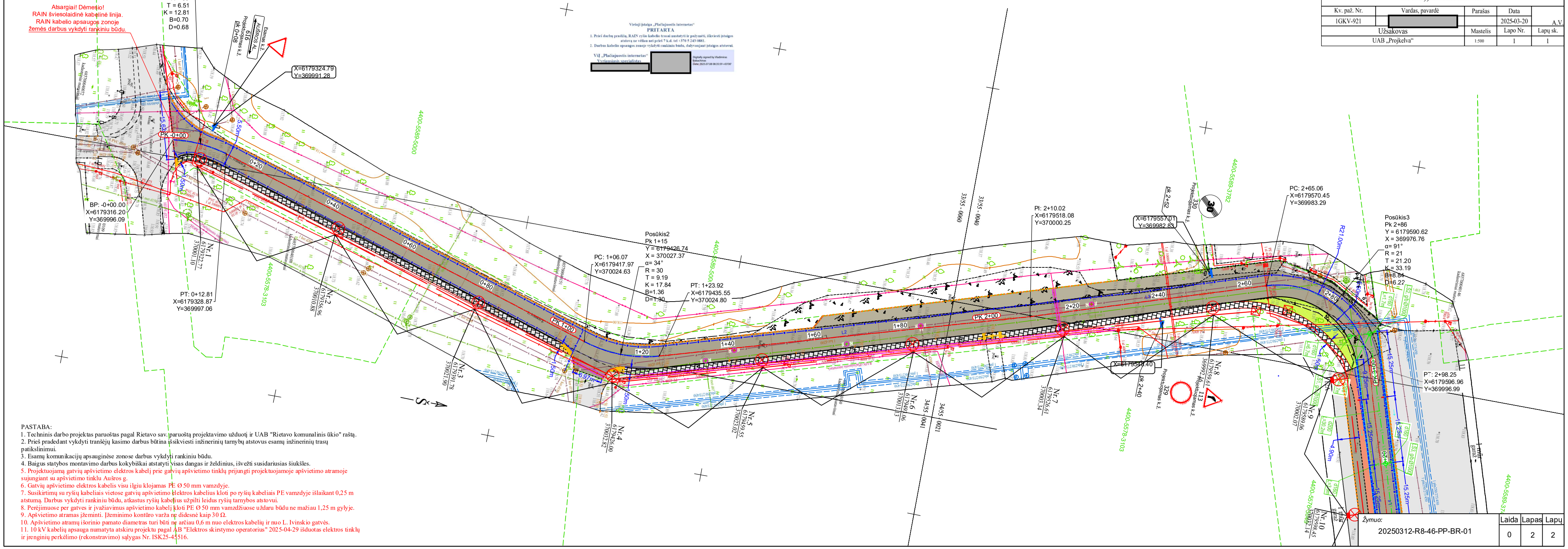

Viešoji įstaiga „Plačiajuostis internetas"
PRITARTA
1. Prieš darbų pradžią, RAIN ryšio kabelio trasai nustatyti ir pažymėti, iškviesti įstaigos atstovą ne vėliau nei prieš 7 k.d. tel +370 5 243 0881.
2. Darbus kabelio apsaugos zonoje vykdyti rankiniu būdu, dalyvaujant įstaigos atstovui.
VšĮ „Plačiajuostis internetas"
Vyriausiasis specialistas

PASTABA:
1. Techninis darbo projektas paruoštas pagal Rietavo sav. paruoštą projektavimo užduotį ir UAB "Rietavo komunalinis ūkio" raštą.
2. Prieš pradedant vykdyti tranšėjų kasimo darbus būtina iškviesti inžinerinių tarnybų atstovus esamų inžinerinių trasų patikslinimui.
3. Esamų komunikacijų apsauginėse zonose darbus vykdyti rankiniu būdu.
4. Baigus statybos montavimo darbus kokybiškai atstatyti visas dangas ir želdinius, išvežti susidariusias šiukšles.
5. Projektuojamą gatvių apšvietimo elektros kabelį prie gatvių apšvietimo tinklų prijungti projektuojamoje apšvietimo atramoje sujungiant su apšvietimo tinklu Aušros g.
6. Gatvių apšvietimo elektros kabelis visu ilgiu klojamas PE Ø 50 mm vamzdyje.
7. Susikirtimų su ryšių kabeliais vietose gatvių apšvietimo elektros kabelius kloti po ryšių kabeliais PE vamzdyje išlaikant 0,25 m atstumą. Darbus vykdyti rankiniu būdu, atkastus ryšių kabelius užpilti leidus ryšių tarnybos atstovui.
8. Perėjimuose per gatves ir įvažiavimus apšvietimo kabelį kloti PE Ø 50 mm vamzdžiuose uždaru būdu ne mažiau 1,25 m gylyje.
9. Apšvietimo atramas įžeminti. Įžeminimo kontūro varža ne didesnė kaip 30 Ω.
10. Apšvietimo atramų išorinio pamato diametras turi būti ne arčiau 0,6 m nuo elektros kabelių ir nuo L. Ivinskio gatvės.
11. 10 kV kabelių apsauga numatyta atskiru projektu pagal AB "Elektros skirstymo operatorius" 2025-04-29 išduotas elektros tinklų ir įrenginių perkėlimo (rekonstravimo) sąlygas Nr. ISK25-45516.

Žymuo: 20250312-R8-46-PP-BR-01

Laida	Lapas	Lapų
0	2	2

TECHNINĖ SPECIFIKACIJA
KELIŲ (GATVIŲ) PASKIRTIES, L. IVINSKIO G. RIETAVO MIESTO SENIŪNIJA, REKONSTRAVIMO PROJEKTINIŲ PASIŪLYMŲ PARENGIMO PASLAUGOS

Eil. Nr.	Pavadinimas	Reikalavimai
	I. Bendra informacija apie pirkimo objektą	
1.	Statytojas (Užsakovas)	*Rietavo savivaldybės administracija, kodas 188747184 Laisvės a. 3, 90316 Rietavas*
2.	Pirkimo objektas	*Perkamos paslaugos:* • *Projektiniai pasiūlymai*
3.	Projekto pavadinimas	*Kelių (gatvių) paskirties, L. Ivinskio g. Rietavo miesto seniūnija, rekonstravimo projektiniai pasiūlymai*
4.	Statinio adresas	*L. Ivinskio g. Rietavo miestas*
5.	Statinio (-ių) ar statinių grupės paskirtis ir bendrieji (techniniai ir paskirties) rodikliai	***1. Susisiekimo komunikacijos:*** *vietinės reikšmės kelias* ***2. Rodikliai:*** *Gatvės kategorija – D* *Gatvės ilgis – apie 566 m* *Važiuojamosios dalies plotis –5,5 m*
6.	Statinio statybos rūšis	*Statinio rekonstravimas*
7.	Statinio kategorija	*Neypatingasis statinys*
	II. Perkamų paslaugų apimtis ir trukmė	
8.	Perkamų paslaugų apimtis:	*Projekto dalys turi atitikti norminių aktų (STR 1.04.04:2017 „Statinio projektavimas, projekto ekspertizė“ ir kt.) reikalavimus.* • *bendroji;* • *susisiekimo;* • *vandentiekio ir nuotekų šalinimo;* • *elektrotechnikos;* • *statinio statybos skaičiuojamosios kainos nustatymo;* • *visos kitos dalys, reikalingos statybą leidžiančiam dokumentui gauti.*
8.1.	projektavimo paslaugos	*Projektiniai pasiūlymai turi būti parengti pagal Statybos įstatymo, STR 1.04.04:2017 „Statinio projektavimas, projekto ekspertizė“ ir kitų norminių teisės aktų reikalavimus.* *Priklausomai nuo statinių paskirties, statybos rūšies, turi būti parengtos visos būtinos tam statiniui pastatyti ir naudoti projektinių pasiūlymų dalys, kurių sprendiniai įgyvendintų esminius statinių, statinio architektūros, aplinkos, visuomenės sveikatos saugos, kraštovaizdžio, nekilnojamųjų kultūros paveldo vertybių ir kitos apsaugos (saugos), trečiųjų asmenų interesų apsaugos,*

Eil. Nr.	Pavadinimas	Reikalavimai
		neįgaliųjų socialinės integracijos ir paskirties reikalavimus. *Į projektinių pasiūlymų paslaugų apimtį įeina pataisymai pagal statytojo (užsakovo) pastabas. Šie pataisymai neapima keitimų ir (ar) papildymų, kurie gali būti daromi Užsakovo iniciatyva arba dėl objektyvių nenumatytų aplinkybių. Projektiniai pasiūlymai projekto sprendiniai (pateikti techninėse specifikacijose, aiškinamuosiuose raštuose, brėžiniuose) tarpusavyje būtų susieti, atskiruose dokumentuose bei tarp atskirų dalių neturi prieštarauti vieni kitiems.*
8.2.	kitos paslaugos, susijusios su projektavimo paslaugomis	*Gauti (ar atlikti tam tikras procedūras) privalomuosius projektinių pasiūlymų rengimo dokumentus (poreikį nustato projekto vadovas):* - *topografinius, inžinerinius, geologinius tyrimus;* - *statinių, jų dalių techninės būklės įvertinimą (statybiniai tyrinėjimai);* - *prisijungimo sąlygas (pagal užsakovo suteiktą įgaliojimą);* - *specialiuosius architektūros reikalavimus (kai tai privaloma);* - *specialiuosius paveldosaugos reikalavimus (kai tai privaloma);* - *specialiuosius saugomos teritorijos tvarkymo ir apsaugos reikalavimus (kai tai privaloma);* - *projektinių pasiūlymų viešinimas, aptarimas su visuomene;* - *gauti statybą leidžiantį dokumentą (užsakovui tarpininkaujant);* - *kiti techninėje užduotyje nenurodyti dokumentai, privalomi pagal teisės aktų reikalavimus.*
9.	Paslaugų teikimo pradžia ir trukmė	*Projektinių pasiūlymų parengimas: pradžia nuo sutarties įsigaliojimo dienos, trukmė – 5 mėn.*
	III. Reikalavimai projektavimo paslaugoms	
10.	Projekto rengimo dokumentams taikomi teisės aktai, normatyviniai statybos techniniai dokumentai bei normatyviniai statinio saugos ir paskirties dokumentai, teritorijų planavimo dokumentai.	*Projektavimo dokumentai turi atitikti norminių teisės aktų reikalavimus, o jais grindžiami sprendiniai suderinti su teritorijos infrastruktūros plėtra. Projekte negali būti naudojami konkretūs prekės ženklai, gamintojas, patentai ar pan., išskyrus atvejus, jeigu nurodoma, kad leidžiama teikti ir lygiaverčius sprendinius.* *Normatyviniai statybos techniniai dokumentai, privalomi visiems statybos dalyviams:* *- LR statybos įstatymas;* *- Kultūros paveldo apsaugos įstatymas;* *- Želdynų įstatymas;*

Eil. Nr.	Pavadinimas	Reikalavimai
		- Kelių įstatymas; *- STR 1.04.04:2017 „Statinio projektavimas, projekto ekspertizė“;* *- kiti statybos techniniai reglamentai (STR),* *- Vyriausybės įgaliotų institucijų teisės aktai - PTR, KTR, HN, elektros įrenginių įrengimo taisyklės, priešgaisriniai reikalavimai, saugos ir sveikatos reikalavimai ir kt.* *Kiti normatyviniai statybos techniniai dokumentai, kaip statybos taisyklės, statinių naudojimo ir techninės priežiūros taisyklės, Lietuvos standartai, taip pat kaip Lietuvos standartai perimti Europos ir tarptautiniai standartai ir techniniai įvertinimai, metodiniai nurodymai, rekomendacijos taikomi savanoriškai. Kai į juos pateikiamos nuorodos projektavimo ar rangos sutartyse, jie tampa privalomi sutartį sudariusioms šalims.* *Pasikeitus įstatymų ir kitų teisės aktų, reglamentuojančių perkamas paslaugas, nuostatoms ir reikalavimams, projektuotojas turi vykdyti sutartį pagal galiojančius teisės aktus, tačiau apie tai turi informuoti statytoją.*
11.	Esminiai funkciniai (paskirties), architektūros (estetinius), technologijos, techniniai, ekonominiai, kokybės, reikalavimai bei kiti rodikliai ir charakteristikos statiniui pagal sprendinių dalis:	*Šiuo projektu numatoma:* - *gatvės pagrindų konstrukcijos įrengimą (sprendžia projektuotojas - kelio dalies plotį parinkti atsižvelgiant į laisvus valstybinės žemės plotus ir esamus atstumus tarp privačių žemės sklypų ribų);* - *įrengti apie 566 m asfalto dangą (asfalto dangos markes ir storį parenka projektuotojas pagal veikiančius reglamentus ir kitus projektavimui keliamus reikalavimus);* - *įrengti apšvietimo tinklus su cinkuoto metalo kūginėmis atramomis, gembėmis ir LED tipo gatvių šviestuvais;* - *įrengti paviršinio vandens surinkimo tinklus;* - *įrengti nuovažas į žemės sklypus;* - *numatyti kelio dangų ženklinimą ir ženklus.* *Projekto sprendiniai atskiruose projekto dokumentuose (pagal viršenybę - techninėse specifikacijose, aiškinamuosiuose raštuose, brėžiniuose, sąnaudų kiekių žiniaraščiuose) neturi prieštarauti vieni kitiems.* *Jei projekto dokumentuose randama neatitikimų ar prieštaravimų, dokumentų viršenybė nustatoma taip:* *− techninės specifikacijos;* *− aiškinamieji raštai;* *− brėžiniai;*

Eil. Nr.	Pavadinimas	Reikalavimai
		− sąnaudų kiekių žiniaraščiai.
12.	Nurodymai sprendinių derinimui, jų pritarimui ir pan.	*Prieš Užsakovui tvirtinant projektinius pasiūlymus ar jiems pritariant pristatyti parengtus projektinius pasiūlymus, pakomentuoti pagrindinius projektinius sprendinius bei nurodyti jų atitiktį projektavimo užduočiai.* *Statybą leidžiančio dokumento gavimo trukmė skaičiuojama nuo dienos, kai savivaldybės administracijos įgaliotas valstybės tarnautojas IS „Infostatyba“ prašymą pažymi kaip priimtą, iki dienos, kai prašymo pateikėjas automatiškai informuojamas el. paštu apie statybą leidžiančio dokumento išdavimą. Mokestį už statybos leidimo išdavimą apmokės Rietavo savivaldybės administracija.*
13.	Statinio ar statinių grupės projektavimo ir statybos eiliškumas	*Projekto sprendiniams eiliškumas netaikomas.*
14.	Reikalavimai projekto rengimo dokumentų kalbai (-oms)	*Projektas statybai Lietuvos Respublikoje rengiamas valstybine kalba.*
15.	Nurodymai statinio projekto dokumentų komplektavimui, įforminimui ir pateikimui	*Projektiniai pasiūlymai Užsakovui pateikiami:* *1 vnt. popierinės kopijos (pridedamas projektuotojo garantinis raštas, kad popieriuje atspausdinta projekto versija atitinka skaitmeninėje laikmenoje įrašytą versiją);* • *1 vnt. skaitmeninėje laikmenoje (USB laikmena) su įrašytu PDF, ADOC formatu.*
	V. Projekto keitimai	
16.	*Projektas keičiamas papildomos sutarties su projektuotoju ir Statytojo patvirtintos papildomos Techninės užduoties pagrindu. Projekto keitimus ir (ar) papildymus atlieka Projektą parengęs projektuotojas.*	

Techninės specifikacijos priedas:

1 priedas

Preliminari projektavimo zona



Rietavo savivaldybės administracija
(specialiuosius reikalavimus išduodančio subjekto pavadinimas)

SPECIALIEJI REIKALAVIMAI

_____ m. _____ _____ d. Nr. _____

Rietavo sav.
(specialiųjų architektūros reikalavimų nustatymo vieta (miestas / rajonas))

Duomenys apie statytoją
Juridinio asmens pavadinimas, kodas, buveinės adresas
Rietavo savivaldybė, 188747184, Nėra
Kontaktinė informacija
El. p. rietavas@savivaldybe.lt, tel. +37044873200

Duomenys apie statinio projektą
Pavadinimas „Kelių (gatvių) paskirties, L. Ivinskio g. Rietavo miesto seniūnija, rekonstravimas“

PRIDEDAMA:
Specialieji architektūros reikalavimai SARD-84-250506-00007, 2025-05-06
(Nr., data)

Specialieji saugomos teritorijos tvarkymo
ir apsaugos reikalavimai Nėra
(Nr., data)

Specialieji paveldosaugos reikalavimai SPRD-00-250506-00413, 2025-05-06
(Nr., data)

Specialiuosius reikalavimus išdavė

_____	_____	_____
(išdavusio asmens pareigos)	(parašas, data)	(vardas, pavardė)

Rietavo savivaldybės administracija
(išduodančio subjekto pavadinimas)

SPECIALIEJI ARCHITEKTŪROS REIKALAVIMAI

_____ m. _____ _____ d. Nr. _____

Rietavo sav.
(specialiųjų architektūros reikalavimų nustatymo vieta (miestas / rajonas))

Duomenys apie statytoją
Juridinio asmens pavadinimas, kodas, buveinės adresas
Rietavo savivaldybė, 188747184, Nėra
Kontaktinė informacija
El. p. rietavas@savivaldybe.lt, tel. +37044873200

Duomenys apie statinio projektą
Pavadinimas „Kelių (gatvių) paskirties, L. Ivinskio g. Rietavo miesto seniūnija, rekonstravimas“

Duomenys apie statinį:
Statybos rūšis Naujo statinio statyba
Atnaujinamas (modernizuojamas) Ne
Paskirtis Nuotekų šalinimo tinklų Būsima paskirtis Nėra
Kategorija Neypatingasis Būsima kategorija Nėra
Žemės sklypo (-ų) kad. Nr. Nėra
Unikalus Nr. Nėra
Adresas (-ai)*(jei suteiktas)* Rietavas, L. Ivinskio g.
Saugoma teritorija Ne
Kultūros paveldo objekto teritorija Taip, Rietavo dvaro sodyba (449)
Kultūros paveldo vietovė Ne
Kultūros paveldo statinys Ne
Kultūros paveldo objekto apsaugos zona Ne
Kultūros paveldo vietovės apsaugos zona Ne
Kitų statinių apsaugos zona (-os) Ne
Kitos teritorijos, kuriose taikomi teisės aktuose nustatyti norminiai atstumai iki kitų statinių ir (ar) objektų arba kitokie teisės aktuose nustatyti statinių statybos ribojimai dėl kitų (esamų) statinių Ne

STATINIUI NUSTATYTI SPECIALIEJI ARCHITEKTŪROS REIKALAVIMAI

1. Žemės sklypo tvarkymas (apželdinimo, aptvėrimo, reljefo formavimo principai, žaidimų ir kitos aikštelės, automobilių stovėjimo vietos ir kita) Statybos sklypo ribose.

2. Statinių statybos linijos nustatymas gatvių (kelių) raudonųjų linijų atžvilgiu Nėra

3. Pastate galimos kitos nei ta, kuriai priskirtas pastatas, atskirais nekilnojamojo turto kadastro objektais suformuotų patalpų paskirties grupės ((jeigu prašyme išduoti specialiuosius reikalavimus nurodyta, kad pastatas planuojamas mišrus (polifunkcinis) ir nurodytos pastate pageidaujamos formuoti skirtingos nei pastato patalpų paskirties grupės, iš pageidaujamų surašomos tik tos, kurios atitinka žemiausio teritorijai taikomo kompleksinio teritorijų planavimo dokumento sprendiniuose suplanuotų (galimų) žemės naudojimo būdų turinį).) Nėra

4. Leistinas statinių (pastatų) aukštis metrais nuo žemės paviršiaus, statinių aukščio absoliutinė altitudė, aukštų skaičius Nėra

5. Leistinas žemės sklypo užstatymo tankis Nėra

6. Leistinas žemės sklypo užstatymo intensyvumas ar užstatymo tūrio rodiklis (pramonės ir sandėliavimo objektų ir (ar) inžinerinės infrastruktūros teritorijose) Nėra

6. Užstatymo tipas Nėra

7. Priklausomųjų želdynų ir želdinių dalys žemės sklype (procentais) Nėra

9. Statinių išdėstymas žemės sklype gretimų sklypų atžvilgiu Nėra

10. Savivaldybės tarybos sprendimu pripažintų architektūriniu, urbanistiniu, valstybiniu ar viešojo intereso požiūriu reikšmingų objektų architektūrinių konkursų rengimo privalomumas Nėra

11. Visuomenės informavimo apie numatomą statinio (statinių grupės) projektavimą privalomumas Teisės aktų nustatyta tvarka.

12. Savivaldybės architektūros kokybės vertinimo metodikos taikymo gairių, patvirtintų savivaldybės tarybos sprendimu, kriterijai Nėra

13. Kiti reikalavimai Kiti reikalavimai Taip Vadovautis: 1. Rietavo savivaldybės bendrasis planas, parengtas 2008 metais ir patvirtintas Rietavo savivaldybės tarybos 2008 m. lapkričio 27 d. sprendimu Nr. T1-282 „Dėl Rietavo savivaldybės bendrojo plano patvirtinimo“ (TPDRIS reg. Nr. T00068977); 2. Rietavo savivaldybės teritorijos bendrasis planas (pakeitimas Nr. 1), patvirtintas Rietavo savivaldybės tarybos 2013 m. vasario 21 d. sprendimu Nr. T1-24 „Dėl Rietavo savivaldybės bendrojo plano pakeitimo Nr. 1 patvirtinimo“ (TPDRIS reg. Nr. T00068975); 3. Rietavo savivaldybės teritorijos vietinės reikšmės viešųjų kelių tinklo išdėstymo žemėtvarkos schema (TPDRIS reg. Nr. T00068976); 4. Rietavo savivaldybės vandens tiekimo ir nuotekų tvarkymo infrastruktūros specialusis planas (TPDRIS reg. Nr. T00086968); 5. Technine užduotimi; 6. Galiojančiais teisės aktais.

Duomenys apie statinį:

Statybos rūšis Statinio rekonstravimas
Atnaujinamas (modernizuojamas) Ne
Paskirtis Gatvių Būsima paskirtis Nėra
Kategorija Neypatingasis Būsima kategorija Nėra
Žemės sklypo (-ų) kad. Nr. Nėra
Unikalus Nr. Nėra
Adresas (-ai)*(jei suteiktas)* Rietavas, L. Ivinskio g.
Saugoma teritorija Ne
Kultūros paveldo objekto teritorija Taip, Rietavo dvaro sodyba (449)
Kultūros paveldo vietovė Ne
Kultūros paveldo statinys Ne
Kultūros paveldo objekto apsaugos zona Ne
Kultūros paveldo vietovės apsaugos zona Ne
Kitų statinių apsaugos zona (-os) Ne
Kitos teritorijos, kuriose taikomi teisės aktuose nustatyti norminiai atstumai iki kitų statinių ir (ar) objektų arba kitokie teisės aktuose nustatyti statinių statybos ribojimai dėl kitų (esamų) statinių Ne

STATINIUI NUSTATYTI SPECIALIEJI ARCHITEKTŪROS REIKALAVIMAI

1. Žemės sklypo tvarkymas (apželdinimo, aptvėrimo, reljefo formavimo principai, žaidimų ir kitos aikštelės, automobilių stovėjimo vietos ir kita) Statybos sklypo ribose.

2. Statinių statybos linijos nustatymas gatvių (kelių) raudonųjų linijų atžvilgiu Nėra

3. Pastate galimos kitos nei ta, kuriai priskirtas pastatas, atskirais nekilnojamojo turto kadastro objektais suformuotų patalpų paskirties grupės ((jeigu prašyme išduoti specialiuosius reikalavimus nurodyta, kad pastatas planuojamas mišrus (polifunkcinis) ir nurodytos pastate pageidaujamos formuoti skirtingos nei pastato patalpų paskirties grupės, iš pageidaujamų surašomos tik tos, kurios atitinka žemiausio teritorijai taikomo kompleksinio teritorijų planavimo dokumento sprendiniuose suplanuotų (galimų) žemės naudojimo būdų turinį).) Nėra

4. Leistinas statinių (pastatų) aukštis metrais nuo žemės paviršiaus, statinių aukščio absoliutinė altitudė, aukštų skaičius Nėra

5. Leistinas žemės sklypo užstatymo tankis Nėra

6. Leistinas žemės sklypo užstatymo intensyvumas ar užstatymo tūrio rodiklis (pramonės ir sandėliavimo objektų ir (ar) inžinerinės infrastruktūros teritorijose) Nėra

6. Užstatymo tipas Nėra

7. Priklausomųjų želdynų ir želdinių dalys žemės sklype (procentais) Nėra

9. Statinių išdėstymas žemės sklype gretimų sklypų atžvilgiu Nėra

10. Savivaldybės tarybos sprendimu pripažintų architektūriniu, urbanistiniu, valstybiniu ar viešojo intereso požiūriu reikšmingų objektų architektūrinių konkursų rengimo privalomumas Nėra

11. Visuomenės informavimo apie numatomą statinio (statinių grupės) projektavimą privalomumas Teisės aktų nustatyta tvarka.

12. Savivaldybės architektūros kokybės vertinimo metodikos taikymo gairių, patvirtintų savivaldybės tarybos sprendimu, kriterijai Nėra

13. Kiti reikalavimai Kiti reikalavimai Taip Vadovautis: 1. Rietavo savivaldybės bendrasis planas, parengtas 2008 metais ir patvirtintas Rietavo savivaldybės tarybos 2008 m. lapkričio 27 d. sprendimu Nr. T1-282 „Dėl Rietavo savivaldybės bendrojo plano patvirtinimo“ (TPDRIS reg. Nr. T00068977); 2. Rietavo savivaldybės teritorijos bendrasis planas (pakeitimas Nr. 1), patvirtintas Rietavo savivaldybės tarybos 2013 m. vasario 21 d. sprendimu Nr. T1-24 „Dėl Rietavo savivaldybės bendrojo plano pakeitimo Nr. 1 patvirtinimo“ (TPDRIS reg. Nr. T00068975); 3. Rietavo savivaldybės teritorijos vietinės reikšmės viešųjų kelių tinklo išdėstymo žemėtvarkos schema (TPDRIS reg. Nr. T00068976); 4. Rietavo savivaldybės vandens tiekimo ir nuotekų tvarkymo infrastruktūros specialusis planas (TPDRIS reg. Nr. T00086968); 5. Technine užduotimi; 6. Galiojančiais teisės aktais.

14. Jeigu konkretūs specialieji architektūros reikalavimai nenustatomi, tai įrašoma atitinkamuose 2 priede nurodytos formos punktuose.
15. Šio priedo 4–9 papunkčiuose išvardyti reikalavimai nustatomi, kai Lietuvos Respublikos teritorijų planavimo įstatymo 20 straipsnio nustatytais atvejais neparengti detalieji planai arba vietovės lygmens bendrieji planai, kuriuose nustatomas detaliųjų planų teritorijos naudojimo reglamentas, taip pat kai šie teritorijų planavimo dokumentai parengti, bet juose nenustatyti visi šio priedo 4–9 punktuose nurodyti reikalavimai (šiuo atveju nustatomi tik trūkstami).
16. Pagal Lietuvos Respublikos statybos įstatymo 24 straipsnio nuostatas specialieji architektūros reikalavimai galioja 5 metus nuo jų išdavimo dienos, jeigu negautas statybą leidžiantis dokumentas. Gavus statybą leidžiantį dokumentą, specialieji architektūros reikalavimai galioja iki statybos procedūrų užbaigimo dienos.

Specialiuosius architektūros reikalavimus išdavė

_____	_____	_____
(išdavusio asmens pareigos)	(parašas, data)	(vardas, pavardė)

TVIRTINU_____
(parašas)
_____
(pareigų pavadinimas)
_____
(vardas ir pavardė)
_____ m. _____ _____ d.
(data)

SPECIALIEJI PAVELDOSAUGOS REIKALAVIMAI

_____ m. _____ _____ d. Nr. _____

Kultūros paveldo departamento prie Kultūros ministerijos Telšių - Tauragės teritorinis skyrius
(teritorinio skyriaus pavadinimas)

I. BENDRIEJI DUOMENYS

1. Projekto pavadinimas
„Kelių (gatvių) paskirties, L. Ivinskio g. Rietavo miesto seniūnija, rekonstravimas“
2. Statytojas (užsakovas) ar turintis statytojo teisę asmuo (fizinio asmens vardas, pavardė, adresas, el. pašto adresas, tel.; juridinio asmens pavadinimas, teisinė forma, juridinio asmens kodas, juridinio asmens adresas, el. pašto adresas, tel.)
Rietavo savivaldybė, 188747184, Nėra, +37044873200
3. Statybos rūšis (nauja statyba, rekonstrukcija, kapitalinis remontas, paprastasis remontas, statinio griovimas)
Naujo statinio statyba
4 . Statybos (statinio) vieta (adresas): žemės sklypo (-ų), adresas (-ai), Nekilnojamojo turto registro unikalus (-ūs) Nr. , statinio (-ių) adresas, Nekilnojamojo turto registro unikalus (-ūs) Nr.
Rietavas, L. Ivinskio g., Nėra, Nėra
5. Informacija, ar tvarkomieji statybos darbai numatomi kultūros paveldo objekte, jo teritorijoje, kultūros paveldo vietovėje ar jų apsaugos zonose (pavadinimas, unikalus kodas Kultūros vertybių registre)
Rietavo dvaro sodyba, 449

1. Projekto pavadinimas
„Kelių (gatvių) paskirties, L. Ivinskio g. Rietavo miesto seniūnija, rekonstravimas“
2. Statytojas (užsakovas) ar turintis statytojo teisę asmuo (fizinio asmens vardas, pavardė, adresas, el. pašto adresas, tel.; juridinio asmens pavadinimas, teisinė forma, juridinio asmens kodas, juridinio asmens adresas, el. pašto adresas, tel.)
Rietavo savivaldybė, 188747184, Nėra, +37044873200
3. Statybos rūšis (nauja statyba, rekonstrukcija, kapitalinis remontas, paprastasis remontas, statinio griovimas)
Statinio rekonstravimas
4 . Statybos (statinio) vieta (adresas): žemės sklypo (-ų), adresas (-ai), Nekilnojamojo turto registro unikalus (-ūs) Nr. , statinio (-ių) adresas, Nekilnojamojo turto registro unikalus (-ūs) Nr.
Rietavas, L. Ivinskio g., Nėra, Nėra
5. Informacija, ar tvarkomieji statybos darbai numatomi kultūros paveldo objekte, jo teritorijoje, kultūros paveldo vietovėje ar jų apsaugos zonose (pavadinimas, unikalus kodas Kultūros vertybių registre)
Rietavo dvaro sodyba, 449
6. Informacija apie anksčiau išduotus specialiuosius paveldosaugos reikalavimus (jeigu jie buvo išduoti), kurie pakeitus juos šiais specialiaisiais paveldosaugos reikalavimais neteko galios (registracijos data, Nr.)
Nėra

II. SPECIALIEJI PAVELDOSAUGOS REIKALAVIMAI

Statybos (statinio) vieta (adresas): žemės sklypo (-ų), adresas (-ai), Nekilnojamojo turto registro unikalus (-ūs) Nr. , statinio (-ių) adresas, Nekilnojamojo turto registro unikalus (-ūs) Nr.
Rietavas, L. Ivinskio g., Nėra, Nėra

1. Rengiant projektą, vadovautis Lietuvos Respublikos nekilnojamojo kultūros paveldo apsaugos įstatymo reikalavimais; Rietavo dvaro sodybos (unikalus kodas Kultūros vertybių registre 449) nekilnojamojo kultūros paveldo vertinimo tarybos aktu 2013-10-22 Nr.: KPD-RM-2017 patikslintomis vertingosiomis savybėmis (http://kvr.kpd.lt), kurias būtina išsaugoti; Rietavo dvaro sodybos nekilnojamojo kultūros paveldo apsaugos specialiuoju planu patvirtintu Lietuvos Respublikos kultūros ministro 2014 m. liepos 10 d. įsakymu Nr. ĮV-544. Vadovaujantis specialiojo plano teritorijos ir apsaugos zonos ribu planu, dalis planuojamo tvarkyti kelio patenka į Rietavo dvaro sodybos vizualinės apsaugos pozonį. Vadovautis Lietuvos Respublikos nekilnojamojo kultūros paveldo apsaugos įstatymo 9 str. 3 d. „jei atliekant statybos ar kitokius darbus aptinkama archeologinių radinių ar nekilnojamojo daikto vertingųjų savybių, valdytojai ar darbus atliekantys asmenys apie tai privalo pranešti savivaldybės paveldosaugos padaliniui, o šis informuoja Departamentą“. Jei bus vykdomi didelės apimties žemės judinimo darbai (daugiau nei 5 ha plote), būtina vadovautis Paveldo tvarkybos reglamento PTR 2.13.01:2022 „Archeologinio kultūros paveldo tvarkyba“ 7.8 p., kuriame nurodyta, kad archeologiniai tyrimai privalomi kai: „numatoma vykdyti didelės apimties žemės judinimo darbus (rengti karjerus, kasti tvenkinius, tiesti susisiekimo komunikacijas, inžinerinius tinklus bei statyti jiems funkcionuoti būtinus statinius ir kt.), keičiančius reljefą daugiau nei 5 ha plote“.

Statybos (statinio) vieta (adresas): žemės sklypo (-ų), adresas (-ai), Nekilnojamojo turto registro unikalus (-ūs) Nr. , statinio (-ių) adresas, Nekilnojamojo turto registro unikalus (-ūs) Nr.
Rietavas, L. Ivinskio g., Nėra, Nėra

1. Rengiant projektą, vadovautis Lietuvos Respublikos nekilnojamojo kultūros paveldo apsaugos įstatymo reikalavimais; Rietavo dvaro sodybos (unikalus kodas Kultūros vertybių registre 449) nekilnojamojo kultūros paveldo vertinimo tarybos aktu 2013-10-22 Nr.: KPD-RM-2017 patikslintomis vertingosiomis savybėmis (http://kvr.kpd.lt), kurias būtina išsaugoti; Rietavo dvaro sodybos nekilnojamojo kultūros paveldo apsaugos specialiuoju planu patvirtintu Lietuvos Respublikos kultūros ministro 2014 m. liepos 10 d. įsakymu Nr. ĮV-544. Vadovaujantis specialiojo plano teritorijos ir apsaugos zonos ribu planu, dalis planuojamo tvarkyti kelio patenka į Rietavo dvaro sodybos vizualinės apsaugos pozonį. Vadovautis Lietuvos Respublikos nekilnojamojo kultūros paveldo apsaugos įstatymo 9 str. 3 d. „jei atliekant statybos ar kitokius darbus aptinkama archeologinių radinių ar nekilnojamojo daikto vertingųjų savybių, valdytojai ar darbus atliekantys asmenys apie tai privalo pranešti savivaldybės paveldosaugos padaliniui, o šis informuoja Departamentą“. Jei bus vykdomi didelės apimties žemės judinimo darbai (daugiau nei 5 ha plote), būtina vadovautis Paveldo tvarkybos reglamento PTR 2.13.01:2022 „Archeologinio kultūros paveldo tvarkyba“ 7.8 p., kuriame nurodyta, kad archeologiniai tyrimai privalomi kai: „numatoma vykdyti didelės apimties žemės judinimo darbus (rengti karjerus, kasti tvenkinius, tiesti susisiekimo komunikacijas, inžinerinius tinklus bei statyti jiems funkcionuoti būtinus statinius ir kt.), keičiančius reljefą daugiau nei 5 ha plote“.

PASTABA:
Bet kokie esminiai pataisymai laikinajame apsaugos reglamente negalimi, išskyrus klaidų pataisymą. Klaidos turi būti pataisytos abiejuose laikinojo apsaugos reglamento egzemplioriuose ir patvirtintos juos parengusio ir išdavusio valstybės tarnautojo ir teritorinio padalinio vedėjo parašu, nurodant pataisymo datą.
Norėdamas keisti išduotus specialiuosius reikalavimus, statytojas (užsakovas) ar jo įgaliotas asmuo teikia laisvos formos motyvuotą prašymą dėl patvirtinto laikinojo apsaugos reglamento pripažinimo netekusiu galios ir užpildo 1 priede nurodytos formos prašymą naujiems specialiesiems paveldosaugos reikalavimams išduoti. Nauji specialieji paveldosaugos reikalavimai (laikinasis apsaugos reglamentas) išduodami Aprašo nustatyta tvarka.

Specialiuosius paveldosaugos reikalavimus parengė:

_____	_____	_____
Vardas, pavardė	parašas	pareigų pavadinimas

A.V.

_____

DETALŪS METADUOMENYS	
Dokumento sudarytojas (-ai)	Rietavo savivaldybės administracija 188747184, Rietavo sav. Rietavo m. Laisvės a. 3
Dokumento pavadinimas (antraštė)	Specialieji reikalavimai
Dokumento registracijos data ir numeris	2025-05-06 Nr. SRD-84-250506-00007
Dokumento gavimo data ir dokumento gavimo registracijos numeris	–
Dokumento specifikacijos identifikavimo žymuo	ADOC-V1.0
Parašo paskirtis	Pasirašymas
Parašą sukūrusio asmens vardas, pavardė ir pareigos	[redacted], Vyr. specialistas (architektas) Rietavas [redacted], Rietavo savivaldybės administracija
Sertifikatas išduotas	[redacted] LT
Parašo sukūrimo data ir laikas	2025-05-06 16:57:05 +03:00
Parašo formatas	XAdES-T
Laiko žymoje nurodytas laikas	2025-05-06 16:57:24 +03:00
Informacija apie sertifikavimo paslaugų teikėją	EID-SK 2016, AS Sertifitseerimiskeskus EE
Sertifikato galiojimo laikas	2024-07-04 14:48:18 – 2029-07-03 23:59:59
Parašo paskirtis	Registravimas
Parašą sukūrusio asmens vardas, pavardė ir pareigos	[redacted] Vyr. specialistas (architektas) Rietavas [redacted] Rietavo savivaldybės administracija
Sertifikatas išduotas	[redacted] LT
Parašo sukūrimo data ir laikas	2025-05-06 16:57:34 +03:00
Parašo formatas	XAdES-T
Laiko žymoje nurodytas laikas	2025-05-06 16:57:54 +03:00
Informacija apie sertifikavimo paslaugų teikėją	EID-SK 2016, AS Sertifitseerimiskeskus EE
Sertifikato galiojimo laikas	2024-07-04 14:48:18 – 2029-07-03 23:59:59
Informacija apie būdus, naudotus metaduomenų vientisumui užtikrinti	–
Pagrindinio dokumento priedų skaičius	–
Pagrindinio dokumento pridedamų dokumentų skaičius	2
Pridedamo dokumento sudarytojas (-ai)	Rietavo savivaldybės administracija 188747184, Rietavo sav. Rietavo m. Laisvės a. 3
Pridedamo dokumento pavadinimas (antraštė)	Specialieji architektūros reikalavimai
Pridedamo dokumento registracijos data ir numeris	2025-05-06 Nr. SARD-84-250506-00007
Pridedamo dokumento sudarytojas (-ai)	Kultūros paveldo departamento prie Kultūros ministerijos Telšių - Tauragės teritorinis skyrius 188692688, Vilnius, Šnipiškių g. 3
Pridedamo dokumento pavadinimas (antraštė)	Specialieji paveldosaugos reikalavimai
Pridedamo dokumento registracijos data ir numeris	2025-05-06 Nr. SPRD-00-250506-00413
Programinės įrangos, kuria naudojantis sudarytas elektroninis dokumentas, pavadinimas	Avilys SDP eDocs
Informacija apie elektroninio dokumento ir elektroninio (-ių) parašo (-ų) tikrinimą (tikrinimo data)	Atitinka specifikacijos keliamus reikalavimus. Visi dokumente esantys elektroniniai parašai galioja (2025-05-06 17:14:47)
Papildomi metaduomenys	Nuorašą suformavo 2025-05-06 17:14:47 Avilys SDP eDocs

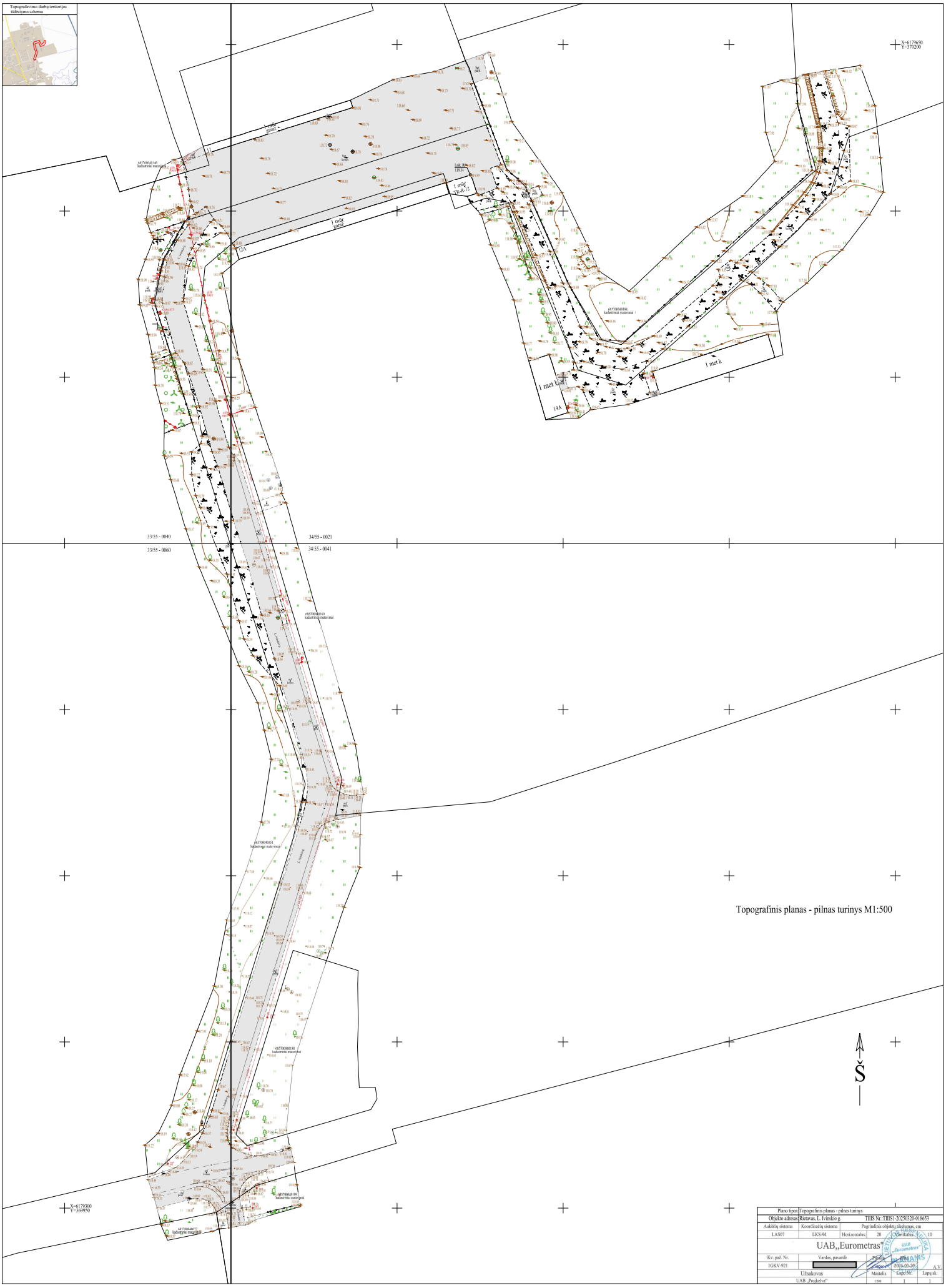

Plano tipas:	Topografinis planas - pilnas turinys				
Objekto adresas:	Rietavas, I. Ivinskio g.		TIIS Nr.:TIIS1-20250320-018653		
Aukščių sistema	Koordinačių sistema		Pagrindinis objekto tikslumas, cm		
LAS07	LKS-94	Horizontalus:	20	Vertikalus:	10
UAB„Eurometras"					
Kv. paž. Nr.	Vardas, pavardė		Parašas	Data	
IGKV-921				2025-03-20	A.V.
Užsakovas			Mastelis	Lapo Nr.	Lapų sk.
UAB „Projekva"			1:500	1	1

TIIIS paslaugos

"Topografinių ir inžinerinių tinklų planų erdvinių duomenų teikimas derinti ir tvarkyti" ataskaita

Sugeneruota: 2025-03-20 14:35

Paslaugos gavėjo informacija

Vardas ir pavardė:	[redacted]
GKP:	1GKV-921

Paslaugos užsakymo informacija

Numeris:	TIIIS1-20250320-018653
Paslaugos nuoroda:	https://tiiis.planuojustatau.lt/portal/orders/TIIIS1-20250320-018653
Pavadinimas:	Rietavas., L. Ivinskio g.
Adresas:	Rietavas., L. Ivinskio g.
Prašymo teritorija:	1.92 ha
Pateikto plano tipas:	Topografinis planas – pilnas turinys
Rezervuoti šulinių numeriai:	Ne
Paslaugos gavėjo komentaras:	
Paslaugos gavėjo įkeltas dokumentas:	Aiskinamasis.pdf, L_Ivinskio_der.pdf
Paslaugos būsena:	Prašymas ir erdviniai duomenys priimti

Pateiktą planą ir plano ED suderino

EDT organizacija:	Rietavo savivaldybės administracija (181)
EDT grupė:	Rietavo sav. Architektūros skyrius (183)
Priimtas sprendimas:	Erdviniai duomenys priimti
Administracinį sprendimą priėmusio asmens vardas ir pavardė:	[redacted]
Pateiktas tikrinti EDR:	L_Ivinskio_der.dwg
Pridėti dokumentai:	Aiskinamasis.pdf, L_Ivinskio_der.pdf

Veiksmų ir organizacijos priimtų sprendimų išklotinė

2025-03-20 13:08:22	Gauta užduotis "Priimti ED (TOPO)"
2025-03-20 14:29:38	Erdviniai duomenys priimti

ED pateikti susipažinti

Organizacija:	AB „Energijos skirstymo operatorius“ ESO (80)
Organizacijos grupė:	AB „Energijos skirstymo operatorius“. Elektros duomenys (81)

Gautas EDR: L_Ivinskio_der.dwg

ED pateikti susipažinti

Organizacija: AB „Energijos skirstymo operatorius“ ESO (80)
Organizacijos grupė: AB „Energijos skirstymo operatorius“. Klaipėdos regionas, dujotiekio
Gautas EDR: L_Ivinskio_der.dwg

ED pateikti susipažinti

Organizacija: UAB „Rietavo komunalinis ūkis“ (338)
Gautas EDR: L_Ivinskio_der.dwg

ED pateikti susipažinti

Organizacija: Rietavo savivaldybės administracija (181)
Organizacijos grupė: Rietavo sav. Žemės ūkio skyrius (185)
Gautas EDR: L_Ivinskio_der.dwg

ED pateikti susipažinti

Organizacija: Telia Lietuva, AB (86)
Organizacijos grupė: Telia Lietuva, AB. Klaipėdos regionas, ryšių tinklo duomenys (420)
Gautas EDR: L_Ivinskio_der.dwg

ED pateikti susipažinti

Organizacija: VšĮ „Plačiajuostis internetas" (303)
Gautas EDR: L_Ivinskio_der.dwg

Tyrimų laboratorija
FIZIKINIAI MATAVIMAI
UAB Tyrimų laboratorija
Fizikinių tyrimų laboratorija
Tiekėjų g. 19F, Kretinga
Tel. +370 670 96240

LIETUVOS GEOLOGIJOS TARNYBA
PRIE APLINKOS MINISTERIJOS
LEIDIMAS TIRTI ŽEMĖS GELMES
2020-06-12 Nr. 1834882
Vadovaujantis Lietuvos Respublikos žemės gelmių įstatymu leidžiama UAB Tyrimų laboratorija atlikti inžinerinį geologinį (geotechninį) tyrimą

PROJEKTINIŲ INŽINERINIŲ GRUNTO GEOLOGINIŲ TYRIMŲ ATASKAITA

Užsakymo numeris: 0288

Tyrimų užsakovas: UAB „Projkelva“

Ataskaitos pavadinimas: Gatvės atkarpa L. Ivinskio g. Rietavo m. II geotechninės kategorijos inžineriniai geologiniai – geotechniniai tyrimai

Tyrimo identifikavimo numeris Žemės gelmių registre: 54176-2025

Ataskaitą paruošė: inž. geologas [redacted] Data: 2025-05-14

Šio elektroninio dokumento autentiškumas privalo būti patvirtintas elektroniniais parašais.
Peržiūrėti elektroninių parašų duomenis ir patikrinti jų galiojimą galite PDF failų peržiūros programoje Adobe Acrobat Reader DC spustelėję „Signature panel“.
Spausdintos, antspauduotos, pasirašytos ranka protokolo versijos negalioja.

TURINYS

I. Įvadas 3

II. Bendrieji duomenys 4

III. Geologinė sandara 4

IV. Hidrogeologinės sąlygos 5

V. Gruntų sudėtis ir inžineriniai geologiniai sluoksniai 5

VI. Gruntų fizikinės ir mechaninės savybės 6

VII. Geologiniai procesai ir reiškiniai 6

VIII. Išvados ir rekomendacijos 7

IX. Ataskaitos tekstiniai ir grafiniai priedai 8

Priedas Nr. 1. Techninės užduoties kopija 8

Priedas Nr. 2. Tyrimų įmonei ir subrangovams Lietuvos geologijos tarnybos išduotų leidimų kopijos 10

Priedas Nr. 3. Ištirto sklypo padėties vietovėje schema 12

Priedas Nr. 4. Lauko darbų tyrimų vietų geodezinių koordinačių žiniaraštis 13

Priedas Nr. 5. Planas su lauko darbų tyrimų vietomis ir inžinerinių geologinių pjūvių linijomis 14

Priedas Nr. 6. Geotechninio zondavimo kreivės ir inžinerinių geologinių tyrimų gręžinių stulpeliai 16

Priedas Nr. 7. Inžinerinis geologinis pjūvis 20

Priedas Nr. 8. Gruntų geotechninių rodiklių suvestinė lentelė 22

Priedas Nr. 9. Gruntų geotechninių savybių tyrimų protokolai 23

Priedas Nr. 10. Žemės gelmių geologinių tyrimų registracijos lapas 27

I. ĮVADAS

Tyrimų vieta, adresas: L. Ivinskio g. Rietavo m..

Tyrimų užsakovas: UAB „Projkelva“

Tyrimų vadovas/ė: Šarūnas Ragaliauskis

Tyrimų ploto koordinatės (LKS-94): žr. Priedas Nr. 1

Tyrimų paskirtis ir stadija: projektiniai tyrimai

Statinio paskirtis, pavadinimas: susisiekimo komunikacijos

Statinio kategorija: neypatingas

Geotechninė kategorija: II

Lauko darbai atlikti: 2025 m. balandžio mėnesį

Nukrypimai nuo techninės užduoties: –

Anksčiau atlikti tyrimai: -

Duomenys apie tyrimų darbus:

Darbų rūšis	Metodai	Įranga		Normatyviniai dokumentai	Atliko
		Pavadinimas	Metrologinė patikra		
Lauko darbai	Gręžimo ir zondavimo įrangos pozicionavimas ir tyrimo taškų koordinačių nustatymas	GEOMAX Zenith 16, S. Nr. 1783465	–	–	UAB „Tyrimų laboratorija“ (leidimas tirti žemės gelmes Priedas Nr.3)
	Gręžinių gręžimas	Geotech GEORIG 220	–	EN ISO 22475-1 LST EN ISO 1997-2:2007	
	Gręžinių aprašymas	–	–	LST EN ISO 14688-1:2017 LST EN ISO 14688-2:2017	
	Bandymas pjezokūginiu penetrometru (CPT)	Tenzo zondas CPT Nr. GL 0474	Kalibravimo liudijimo Nr. K-0009147 data: 2024-01-31 kalibravimo sertifikatas: https://www.tyrimulaboratorija.lt/CPT/K-0009147.jpg	LST EN ISO 22476-1:2012 EN ISO 22475-1 LST EN ISO 1997-2:2007	
Laboratoriniai darbai	Vandens kiekio nustatymas	–	–	LST EN ISO 17892-1:2015	UAB „Grunto laboratorija“ (leidimas tirti žemės gelmes Priedas Nr.3)
	Tūrinio tankio nustatymas	–	–	LST EN ISO 17892-2:2015	
	Takumo ir plastiškumo ribų nustatymas	–	–	LST EN ISO 17892-12:2018	
	Dalelių tankio nustatymas	–	–	LST EN ISO 17892-3:2016	
	Granuliometrinės sudėties nustatymas	–	–	LST EN ISO 17892-4:2017	
	Gruntų identifikavimas; klasifikavimas	–	–	LST EN ISO 14688-1:2018;	

Darbų rūšis	Metodai	Įranga		Normatyviniai dokumentai	Atliko
		Pavadinimas	Metrologinė patikra		
				Pagal įsakymą dėl IGGT gruntų klasifikacijos Nr.1-175	
Duomenų	Gręžinių kolonėlių sudarymas, CPTU duomenų interpretacija	Programinė įranga GEO5 Stratigraphy	–	–	Šarūnas Ragaliauskis
Statybos sklypo IGG tyrimų ataskaitos duomenys tai pačiai (ar žemesnei) geotechninei kategorijai galioja penkerius metus. Jei nuo IGG tyrimų ataskaitos parengimo praėjo daugiau nei penkeri metai ar konstatuojami inžinerinių geologinių sąlygų pokyčiai, arba nustatoma, kad ataskaitos duomenys yra nepakankami, privaloma atlikti statybos sklypo kontrolinius IGG tyrimus					

II. BENDRIEJI DUOMENYS

Tyrimų sklypas yra sąlyginai lygus, pagal toponuotrauką ir gręžinių žiočių altitudes. Tyrimų reljefas kinta nuo 117,0 m iki 118,0 m abs.a. (pagal toponuotrauką).

Sklypo technogeninė situacija (iškasos, sampylos, esami statiniai):

- Sklype, tiriamame profilyje, yra technogeninio (dirbtinio) grunto, kurio storis tyrimo vietoje kinta 0,3-0,8 m. Tai sudaro seno kelio sankasos storį.
- Po technogeniniu (dirbtiniu) gruntu, slūgso paleodirvožemis, kurio storis kinta nuo 0,2 iki 0,6 m. Tai nepašalinto dirvožemio, ar kas jo liko, grunto sluoksnis, tiesiant kelią.
- Tiriama vieta yra urbanizuotoje teritorijoje (Rietavo mieste), intensyvaus technogeninio poveikio zonoje.

Papildoma informacija apie sklypą:

Duomenys apie saugomas teritorijas	Žinios apie nekilnojamąsias kultūros paveldo vertybes	Svarbiausi hidrografiniai kranto ir akvatorijos parametrai
nėra	nėra	nėra

III. GEOLOGINĖ SANDARA

Geomorfologiniu požiūriu teritorija priklauso limnoglacialiniam tipui, potipiui, - prieledyniniam. Vėlyvojo Nemuno ledynmečio amžiaus, Baltijos stadijos. Paviršiuje vyrauja technogeniniai dariniai (t IV), giliau paleodirvožemio (pd IV) ir limnoglacialinės nuosėdos, glacialinės pagrindinės morenos nuogulos (lg IIIbl, g IIIbl).

Sluoksnių geologinis amžius, genezė, sudėtis:

- Technogeninius darinius sudaro (t IV): Asfalto danga, iki 0,05-0,1 m storio; Dirbitinis gruntas: skalda; Dirbtinis gruntas: žvyringas dulkingas smėlis, pilkas, drėgnas, su smėlio lęšiais; Betono danga, iki 0,1m storio; Dirbtinis gruntas: dulkingas smėlis, pilkas, drėgnas
- Paleodirvožemio nuogulas sudaro (pd IV): paleodirvožemis, tamsiai pilkas, šviesiai juodas
- Limnoglacialines nuosėdas sudaro (lg IIIbl): Dulkingas smėlis, rudas, drėgnas, pade vandeningas, vidutinio tankumo
- Glacialines morenos nuogulas sudaro (g IIIbl): Smėlingas mažo plastiškumo molis, moreninis, rudas, su žvirgždo priemaiša, vidutinio stiprumo; Smėlingas mažo plastiškumo molis, moreninis, rudas, su žvirgždo priemaiša, silpnas; Smėlingas mažo plastiškumo molis, moreninis, rudas, su žvirgždo priemaiša, stiprus; Smėlingas mažo plastiškumo molis, moreninis, rudas, su žvirgždo priemaiša, labai stiprus; Smėlingas mažo plastiškumo molis, moreninis, rudas, su žvirgždo priemaiša, su smėlio lęšiu, labai silpnas

Inžinerinių geologinių sluoksnių geometrija:

- Žr. V. skyrių „Gruntų sudėtis ir inžineriniai geologiniai sluoksniai“.

IV. HIDROGEOLOGINĖS SĄLYGOS

Aptikti vandeningieji sluoksniai, nustatyti požeminio vandens tipai, vandeningųjų sluoksnių slūgsojimo sąlygos:

- Spūdinio vandens neaptikta
- Sklype tyrimų metu sutiktas *gruntinis* vanduo, kuris slūgso 1,5-2,0 m gylyje (116,66-117,36 m abs. a.) nuo žemės paviršiaus. Gruntinis vanduo laikosi dulkingame smėlyje (IGS-8) ir ant smėlingo moreninio molio kraigo bei jame esančiame smėlio lęšiuose ir porose (IGS-4; IGS-5; IGS-6; IGS-9; IGS-11).
- Gruntinio vandens lygio svyravimai priklauso nuo kritulių kiekio, metų sezono ir sąveikos su paviršiniais vandenimis. Prognozuojama, kad gruntinio vandens horizonto lygis veikiamas šių faktorių, tirtoje teritorijoje gali kisti ~ 1,0-2,0 m.
- Prognozuojamas galimas aukščiausias bus smėlingo moreninio molio kraige +0,2-0,5 m nuo jo kraigo viršaus.

V. GRUNTŲ SUDĖTIS IR INŽINERINIAI GEOLOGINIAI SLUOKSNIAI

Žinios apie išskirtus gruntų inžinerinius geologinius sluoksnius, jų geometrinius parametrus, juos sudarančių gruntų sudėtį ir fizinę būklę nusakančius rodiklius, vandeningumą, savybių kitimo pobūdį pateikti pagal UAB „Grunto laboratorija“ ir UAB „Tyrimų laboratorija“ gautus laukų darbų ir laboratorinių tyrimų rezultatus bei jų interpretacija:

Nr. IGS	LST 1331	LT ISO 14688-2	Jautrio šalčiui klasė (LST 1331)
2	SD_0	grsiSaFl	F3
4	ML	saClL	F3
5	ML	saClL	F3
6	ML	saClL	F3
8	SD_0	siSa	F3
9	ML	saClL	F3
11	ML	saClL	F3
12	SD_0	siSaFl	F3

Nr. IGS	Inžinerinio geologinio sluoksnio pavadinimas	Sluoksnio storis (m)	Pastaba
1	Asfalto danga, iki 0,05-0,1 m storio	0.3-0.6	Slūgso Gr. Nr. 1 ir Gr. Nr. 2
2	Dirbtinis gruntas: žvyringas dulkingas smėlis, pilkas, drėgnas, su smėlio lęšiais	0,2-0,7	Slūgso visuose gręžiniuose
3	Paleodirvožemis, tamsiai pilkas, šviesiai juodas	0,2-0,6	Slūgso visuose gręžiniuose
4	Smėlingas mažo plastiškumo molis, moreninis, rudas, su žvirgždo priemaiša, vidutinio stiprumo	0,4-2,1	Slūgso Gr. Nr. 1; Gr. Nr. 4; Gr. Nr. 3
5	Smėlingas mažo plastiškumo molis, moreninis, rudas, su žvirgždo priemaiša, silpnas	0,4-1,5	Slūgso visuose gręžiniuose
6	Smėlingas mažo plastiškumo molis, moreninis, rudas, su žvirgždo priemaiša, stiprus	0,3-0,6	Slūgso Gr. Nr. 1 ir Gr. Nr. 2
7	Dirbitinis gruntas: skalda	Iki 0,2	Slūgso Gr. Nr. 2
8	Dulkingas smėlis, rudas, drėgnas, pade vandeningas, vidutinio tankumo	Iki 1,3	Slūgso Gr. Nr. 2
9	Smėlingas mažo plastiškumo molis, moreninis, rudas, su žvirgždo priemaiša, labai stiprus	Iki 0,5	Slūgso Gr. Nr. 2
10	Betono danga, iki 0,1m storio	Iki 0,1	Slūgso Gr. Nr. 3
11	Smėlingas mažo plastiškumo molis, moreninis, rudas, su žvirgždo priemaiša, su smėlio lęšiu, labai silpnas	Iki 1,5	Slūgso Gr. Nr. 4
12	Dirbtinis gruntas: dulkingas smėlis, pilkas, drėgnas	Iki 0,4	Slūgso Gr. Nr. 2

VI. GRUNTŲ FIZIKINĖS IR MECHANINĖS SAVYBĖS

Lauko darbų duomenų apdorojimo rezultatai:

Tyrimų teritorijoje išskirti geologiniai sluoksniai pagal stiprumines savybes priskiriami labai slpnų, silpnų , vidutinio stiprumo, stiprių ir labai stiprių gruntų kategorijai. Tyrimų metu gauti ir ataskaitoje pateikti gruntų fizikiniai – mechaniniai parametrai taikytini su sąlyga, kad gruntai bus apsaugoti nuo gamtinės sąrangos suardymo, išdžiūvimo, išmirkimo bei peršalimo.

Pagal grunto šalčiui jautrio klases (LST 1331) vyrauja labai jautrių šalčiui gruntai (F3).

Gruntų geotechninių rodiklių reikšmės pateiktos gruntų geotechninių rodiklių suvestinėje lentelėje (Priedas Nr. 8).

VII. GEOLOGINIAI PROCESAI IR REIŠKINIAI

Dabartiniai geologiniai procesai ir reiškiniai:

- Šiuolaikinių fizinių ir geologinių procesų, kurie galėtų turėti neigiamos įtakos įrengiant ir eksploatuojant inžinerinius statinius, nenustatyta.
- Inžinerinės geologinės sąlygos yra paprastos.

VIII. IŠVADOS IR REKOMENDACIJOS

1. Tiriamo sklypo inžinerinės geologinės sąlygos yra paprastos.
2. Tiriamo kelio profilyje, tyrimų metu *gruntinis* vanduo, slūgso 1,5-2,0 m gylyje (116,66-117,36 m abs. a.).
3. Prognozuojama, kad gruntinio vandens horizonto lygis veikiamas šių faktorių, tirtoje teritorijoje gali kisti ~ 1,0-2,0 m. Prognozuojamas galimas aukščiausias bus smėlingo dulkingo moreninio molio kraige +0,2-0,5 m nuo jo kraigo viršaus.
4. Silpni gruntai, pagal statinio zondavimo duomenis (dirbtinis gruntas, paleodirvožemis, labai silpni ir silpni smėlingi moreniniai moliai), slūgso nuo 2,5 iki 4,0 m gylio. Gręžiniuose Nr. 3 ir Nr.4 jų slūgsojimo padas nepasiektas.
5. Organogeninio grunto (durpės, sapropelis), neaptikta.
6. Po esamo kelio danga, vyrauja paleodirvožemio sluoksnis, 0,2 – 0,6 m, tai nepašalinto dirvožemio, ar kas jo liko, grunto sluoksnis, tiesiant kelią.
7. Įrenginėjant pamatus ar kelius, takelius, rekomenduojama numatyti priemones pamatų ar kelių, takelių, apsaugai nuo gruntinio vandens ir gausių kritulių metų infiltracinio vandens pritekėjimo.
8. Pagal grunto šalčiui jautrio klases (LST 1331) vyrauja labai jautrūs šalčiui gruntai (F3).

IX. ATASKAITOS TEKSTINIAI IR GRAFINIAI PRIEDAI

Priedas Nr. 1. Techninės užduoties kopija

Kvalifikuotas parašas
[redacted]
2025-04-28 15:19:08+0300
Paskirtis: Pasirašymas

UAB „Projkelva“
Dokumento sudarytojo pavadinimas
(fizinio asmens vardas ir pavardė ar juridinio asmens pavadinimas)

TECHNINĖ UŽDUOTIS

2025-04-25 — Data
1 — Dokumento registracijos numeris

IGG tyrimų stadija (pabraukti): žvalgybiniai, projektiniai, papildomi, kontroliniai.

Tyrimų objekto pavadinimas: gatvės atkarpa

Tyrimų objekto adresas (savivaldybė, seniūnija, gyvenvietė, gatvė, statinio numeris):
L. Ivinskio g. Rietavo m.

Užsakovo duomenys: (pavadinimas (v. pavardė), adresas, telefono ryšio Nr., el. pašto adresas): UAB „Projkelva“, įm. k. 171710523, Žemaitės g. 96, LT-90168 Plungė, tel. nr. +370 678 06268, el. p. projkelva@yahoo.com

Projektuotojo duomenys (pavadinimas (v. pavardė), adresas, telefono ryšio Nr.„ el. pašto adresas): UAB „Projkelva“, įm. k. 171710523, Žemaitės g. 96, LT-90168 Plungė, tel. nr. +370 678 06268, el. p. projkelva@yahoo.com

Statybos rūšis (pabraukti): nauja statyba, rekonstrukcija, kapitalinis remontas, kita

Statinio paskirtis: susisiekimo komunikacijos

Statinio kategorija (pabraukti): ypatingasis, neypatingasis, nesudėtingasis

Nekilnojamųjų kultūros vertybių kodas (jei yra):

Geotechninė kategorija (projektiniuose tyrimuose) (pabraukti): pirma, antra, trečia

Duomenys apie projektuojamo statinio parametrus (ilgis, plotis, aukštis, gylis, plotas):

Perduodamos į pagrindą apkrovos ir jų intensyvumas: -

Tyrimų ploto ribų koordinatės:

Numeris	X	Y
1.	6179314	369989
2.	6179427	370022
3.	6179572	369977
4.	6179596	369985
5.	6179626	370078
6.	6179561	370111
7.	6179560	370116
8.	6179613	370176
9.	6179639	370170

10.	6179644	370180
11.	6179622	370186
12.	6179605	370180
13.	6179548	370119
14.	6179552	370105
15.	6179603	370084
16.	6179612	370068
17.	6179591	369996
18.	6179583	369991
19.	6179569	369990
20.	6179429	370033
21.	6179319	370001

Papildomai nustatomi geotechniniai parametrai: nėra nustatyta

Sąrašas normatyvinių dokumentų, kuriais vadovaujantis atliekami tyrimai:
1. STR 01.04.02:2011 „Inžineriniai geologiniai ir geotechniniai tyrimai“.
2. LST EN 1997-1:2004 ir LST EN 1997-2:2007.
3. LST EN ISO 14688-1 Geotechniniai tyrimai ir bandymai. Gruntų atpažintis ir klasifikavimas. 1 dalis. Atpažintis ir aprašymas.
4. LST EN ISO 14688-2 Geotechniniai tyrimai ir bandymai. Gruntų atpažintis ir klasifikavimas. 2 dalis. Klasifikavimo principai.

Anksčiau sklype atlikti geologiniai tyrimai: UAB Tyrimų laboratorija, 2025m - Žvalgybiniai inžineriniai geologiniai ir geotechniniai tyrimai. Numeris žemės gelmių registre – [53818-2025]

Kiti papildomi reikalavimai:

1. Išgręžti gręžinius ir atlikti statinio zondavimo bandymų iki stiprių mineralinių gruntų , vadovaujantis „Projektinių inžinerinių geologinių ir geotechninių tyrimų rekomendacijos“, 2015.
2. Nustatyti gruntinio vandens slūgsojimo gylį.
3. Esant sudėtingoms geologinėms sąlygoms spręsti dėl papildomų gręžinių būtinumo, bei gręžinių gylio pakeitimo.
4. Gruntų charakteristikas ir rodiklius pateikti, suderinus su laboratorinių tyrimų rezultatais, pagal zondavimo duomenis.
5. Pateikti inžinerinių geologinių tyrinėjimų ataskaitą.
6. Gręžinių vietas galima nežymiai keisti dėl esamų inžinerinių komunikacijų ar kitų kliūčių.

Užsakovas UAB „Projkelva“, 2025-04-25
V., pavardė, parašas, data

Projekto vadovas UAB „Projkelva“, 2025-04-25
V., pavardė, parašas, data

Tyrimų vadovas (užduotį gavau), 2025-04-25,
V., pavardė, parašas, data

Dokumentą elektroniniu parašu
pasirašė DOVILĖ,BRONEIKIENĖ
Data: 2025-04-25 16:21:14

Priedas Nr. 2. Tyrimų įmonei ir subrangovams Lietuvos geologijos tarnybos išduotų leidimų kopijos

L I E T U V O S G E O L O G I J O S T A R N Y B A
PRIE APLINKOS MINISTERIJOS

L E I D I M A S

TIRTI ŽEMĖS GELMES

2020-06-12 Nr. 1834882
(data)

Vadovaujantis Lietuvos Respublikos žemės gelmių įstatymu, **l e i d ž i a m a :**

UAB Tyrimų laboratorija
(kodas 30471076, buveinė Kretingos m. sav., Tiekėjų g. 19F)

nuo 2020-06-12
(leidimo įsigaliojimo data)

a t l i k t i :

nemetalinių naudingųjų iškasenų ir vertingųjų mineralų paiešką ir žvalgybą,
inžinerinį geologinį (geotechninį) tyrimą,
ekogeologinį tyrimą.

Direktorius _____ [redacted]
A.V. (parašas) (vardas ir pavardė)

Dokumentą elektroniniu parašu pasirašė [redacted]
Data: 2022-03-03 11:23:29

LIETUVOS GEOLOGIJOS TARNYBA PRIE APLINKOS MINISTERIJOS

LEIDIMAS TIRTI ŽEMĖS GELMES

2022-03-03 Nr. 3402378
Vilnius

UAB Grunto laboratorija
(kodas 305991839, adresas Kretinga, Guobų aklg. 1I, juridinio asmens duomenys kaupiami ir saugomi Juridinių asmenų registre)

leidžiama atlikti:

požeminio vandens paiešką ir žvalgybą,
inžinerinį geologinį (geotechninį) tyrimą,
ekogeologinį tyrimą.

Direktorius [redacted]
(pareigų pavadinimas) A.V. (parašas) (vardas ir pavardė)

Priedas Nr. 3. Ištirto sklypo padėties vietovėje schema

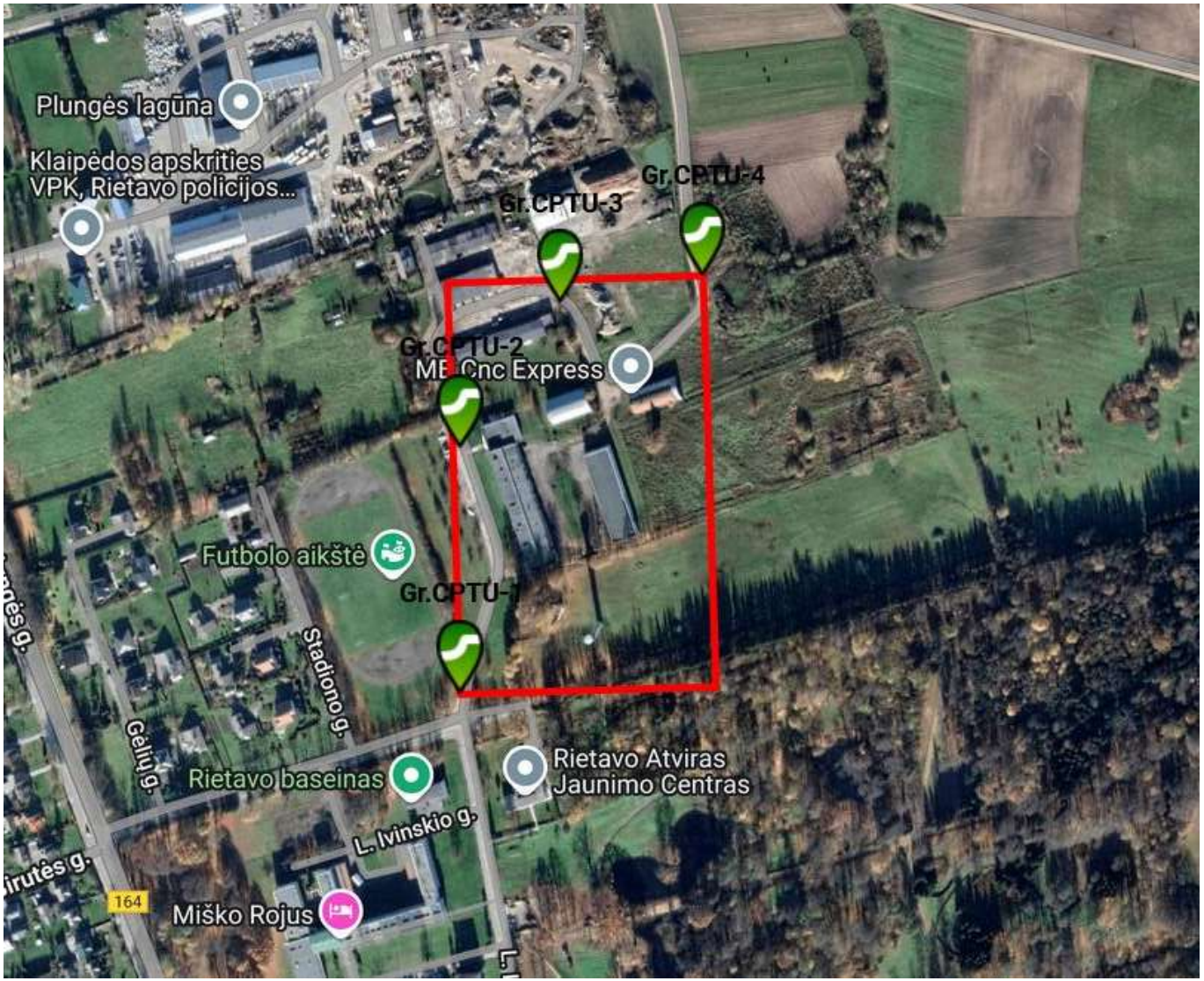

Priedas Nr. 4. Lauko darbų tyrimų vietų geodezinių koordinačių žiniaraštis

Pavadinimas	Koordinatė (LKS-94)		Altitudė (LAS 07)
	x	y	z
Gr. CPT-1	6179329,97	369994,72	118,66
Gr. CPT-2	6179508,88	370000,15	118,8
Gr. CPT-3	6179611,55	370075,69	118,86
Gr. CPT-4	6179629,33	370180,56	118,18

Priedas Nr. 5. Planas su lauko darbų tyrimų vietomis ir inžinerinių geologinių pjūvių linijomis

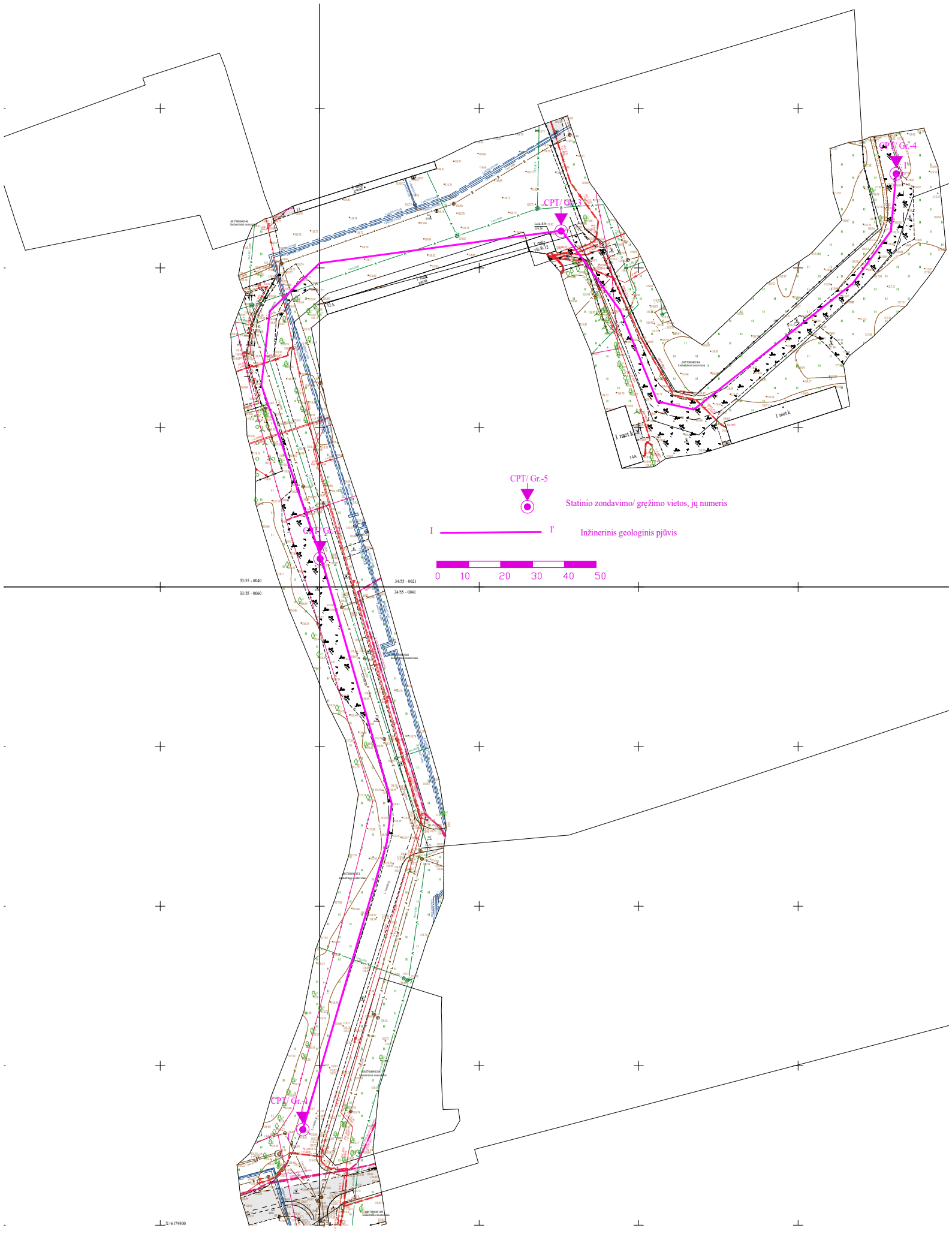
CPT/ Gr.-4
CPT/ Gr.-3
CPT/ Gr.-5
CPT/ Gr.-2
CPT/ Gr.-1
Statinio zondavimo/ gręžimo vietos, jų numeris
I
I'
Inžinerinis geologinis pjūvis
0
10
20
30
40
50
1 met k
33/55 - 0040
33/55 - 0060
34/55 - 0021
34/55 - 0041
X=6179300

Priedas Nr. 6. Geotechninio zondavimo kreivės ir inžinerinių geologinių tyrimų gręžinių stulpeliai

Tyrimų laboratorija
FIZIKINIAI MATAVIMAI
UAB Tyrimų laboratorija
Fizikinių tyrimų laboratorija
Tiekėjų g. 19F, Kretinga
Tel. +370 670 96240

Gręžinio kolonėlė su statinio zondavimo grafikais

Gręžinio numeris: X(LKS-94): 6179330 Y(LKS-94): 369995 m Altitudė (LAS-07): 118,66 m ***Data: 2025-04-28***

Gr.CPTU-1 Gręžinio gylis: 4,05 m Gręžimo ir zondavimo įranga: Geotech GEORIG 220 ***Mastelis M 1 : 50***

Altitudė,	IGS nr.	Sluoksnio gylio intervalas, m	Sluoksnio storis, m	LST EN ISO 14688-1	LST EN ISO 14688-2	Geologinis indeksas	Litologija	Mėginys; Vandens lygis	Sluoksnio aprašas	qc (MPa)	fs (kPa)
118,66	1	0,00 - 0,10	0,10	Mg	SD0 (F3)	t IV			Asfalto danga, iki 0,07-0,05 m storio	3,9	14
118,16	2	0,10 - 0,80	0,70	grsiSaFl					Dirbtinis gruntas: žvyringas dulkingas smėlis, pilkas, drėgnas, su smėlio lęšiais	9,7	96
117,66	3	0,80 - 1,00	0,20	Hu	OH	pd IV			Paleodirvožemis, tamsiai pilkas	3,3	123
	4	1,00 - 1,50	0,50	saCIL	ML (F3)	g IIIbl			Smėlingas mažo plastiškumo molis, moreninis, rudas, su žvirgždo priemaiša, vidutinio stiprumo	1,4	39
117,16											
116,66	5	1,50 - 3,00	1,50					2,00 G	Smėlingas mažo plastiškumo molis, moreninis, rudas, su žvirgždo priemaiša, silpnas	0,7	26
116,16											
115,66	4	3,00 - 3,70	0,70						Smėlingas mažo plastiškumo molis, moreninis, rudas, su žvirgždo priemaiša, vidutinio stiprumo	1,7	47
115,16	6	3,70 - 4,00	0,30						Smėlingas mažo plastiškumo molis, moreninis, rudas, su žvirgždo priemaiša, stiprus	2,8	98
114,61											

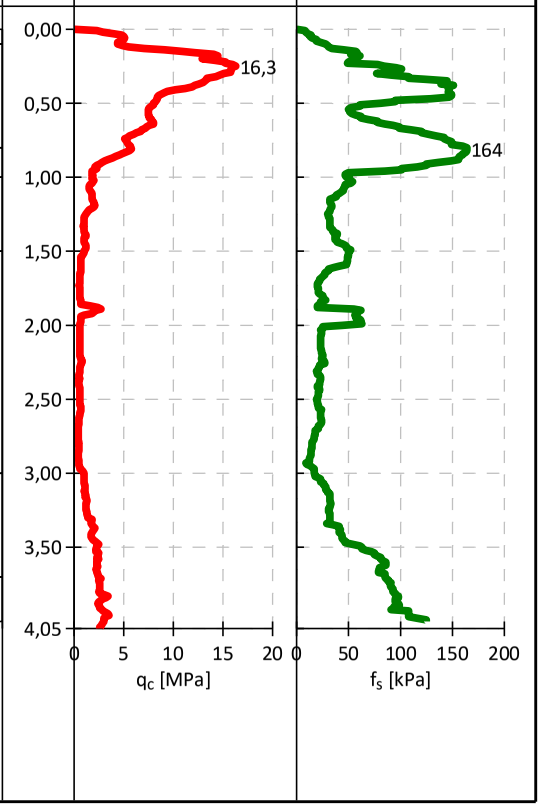

Tyrimų laboratorija
FIZIKINIAI MATAVIMAI
UAB Tyrimų laboratorija
Fizikinių tyrimų laboratorija
Tiekėjų g. 19F, Kretinga
Tel. +370 670 96240

Gręžinio kolonėlė su statinio zondavimo grafikais

Gręžinio numeris: X(LKS-94): 6179509 Y(LKS-94): 370000 m Altitudė (LAS-07): 118,80 m ***Data: 2025-04-28***

Gr.CPTU-2 Gręžinio gylis: 4,05 m Gręžimo ir zondavimo įranga: Geotech GEORIG 220 ***Mastelis M 1 : 50***

Altitudė,	IGS nr.	Sluoksnio gylio intervalas, m	Sluoksnio storis, m	LST EN ISO 14688-1	LST EN ISO 14688-2	Geologinis indeksas	Litologija	Mėginys; Vandens lygis	Sluoksnio aprašas	qc (MPa)	fs (kPa)
118,80										13,8	42
	1	0,00 - 0,10	0,10	Mg		t IV			Asfalto danga, iki 0,07-0,1 m storio	12,0	78
118,30	7	0,10 - 0,30	0,20	siSaFl	SD0 (F3)				Dirbtinis gruntas: skalda	10,1	154
	12		0,40						Dirbtinis gruntas: dulkingas smėlis, pilkas, drėgnas	6,3	140
			0,20	Hu	OH	pd IV					
117,80	3	0,30 - 0,70							Paleodirvožemis, tamsiai pilkas, šviesiai juodas		
117,30	8	0,70 - 0,90	1,20	siSa	SD0 (F3)	lg IIIbl		1,70 G	Dulkingas smėlis, rudas, drėgnas, pade vandeningas, vidutinio tankumo	8,2	103
116,80		0,90 - 2,10									
	5	2,10 - 2,50	0,40	saCIL	ML (F3)	g IIIbl			Smėlingas mažo plastiškumo molis, moreninis, rudas, su žvirgždo priemaiša, silpnas	0,8	39
116,30	6	2,50 - 3,10	0,60						Smėlingas mažo plastiškumo molis, moreninis, rudas, su žvirgždo priemaiša, stiprus	4,0	128
115,80	9	3,10 - 3,60	0,50						Smėlingas mažo plastiškumo molis, moreninis, rudas, su žvirgždo priemaiša, labai stiprus	7,3	265
115,30	6	3,60 - 4,00	0,40						Smėlingas mažo plastiškumo molis, moreninis, rudas, su žvirgždo priemaiša, su smėlio lęšiu, stiprus	3,9	133
114,75											

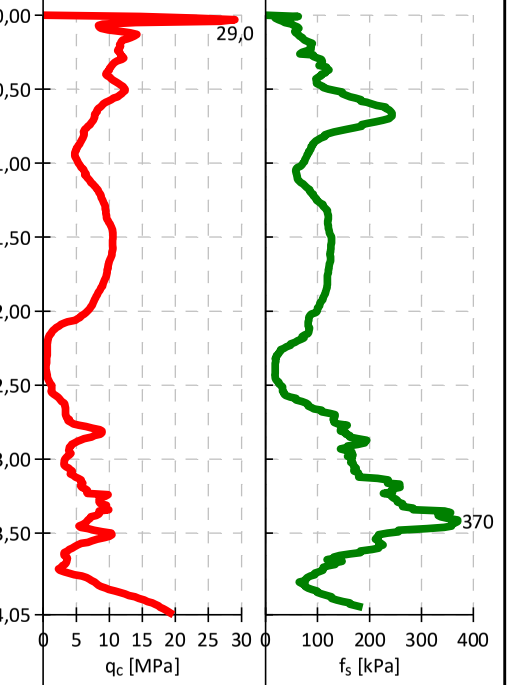

Tyrimų laboratorija
FIZIKINIAI MATAVIMAI
UAB Tyrimų laboratorija
Fizikinių tyrimų laboratorija
Tiekėjų g. 19F, Kretinga
Tel. +370 670 96240

Gręžinio kolonėlė su statinio zondavimo grafikais

Gręžinio numeris: X(LKS-94): 6179612 Y(LKS-94): 370076 m Altitudė (LAS-07): 118,86 m ***Data: 2025-04-28***

Gr.CPTU-3 Gręžinio gylis: 4,05 m Gręžimo ir zondavimo įranga: Geotech GEORIG 220 ***Mastelis M 1 : 50***

Altitudė,	IGS nr.	Sluoksnio gylio intervalas, m	Sluoksnio storis, m	LST EN ISO 14688-1	LST EN ISO 14688-2	Geologinis indeksas	Litologija	Mėginys; Vandens lygis	Sluoksnio aprašas	qc (MPa)	fs (kPa)
118,86											
	10	0,00 - 0,10	0,10	Mg	SD0 (F3)	t IV			Betono danga, iki 0,1m storio	6,3	53
118,36	2	0,10 - 0,30	0,20	grsiSaFl	OH	pd IV			Dirbtinis gruntas: žvyringas dulkingas smėlis, rudas, drėgnas	2,4	87
	3	0,30 - 0,70	0,40	Hu					Paleodirvožemis, tamsiai pilkas, šviesiai juodas		
117,86											
117,36								1,50 G			
	4	0,70 - 2,80	2,10	saCIL	ML (F3)	g IIIbl			Smėlingas mažo plastiškumo molis, moreninis, rudas, su žvirgždo priemaiša, smėlio lęšiais, vidutinio stiprumo	1,8	39
116,86											
116,36											
115,86											
	5	2,80 - 4,00	1,20						Smėlingas mažo plastiškumo molis, moreninis, rudas, su žvirgždo priemaiša, silpnas	0,7	18
115,36											
114,81											

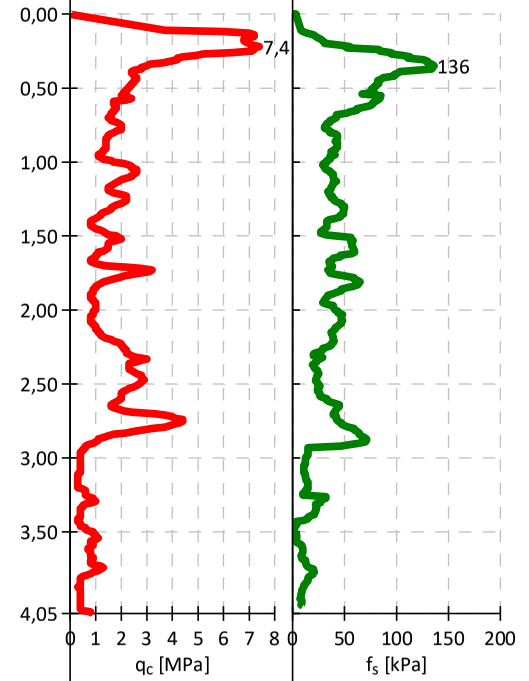

Tyrimų laboratorija
FIZIKINIAI MATAVIMAI
UAB Tyrimų laboratorija
Fizikinių tyrimų laboratorija
Tiekėjų g. 19F, Kretinga
Tel. +370 670 96240

Gręžinio kolonėlė su statinio zondavimo grafikais

Gręžinio numeris: X(LKS-94): 6179629 Y(LKS-94): 370181 m Altitudė (LAS-07): 118,18 m ***Data: 2025-04-28***

Gr.CPTU-4 Gręžinio gylis: 4,01 m Gręžimo ir zondavimo įranga: Geotech GEORIG 220 ***Mastelis M 1 : 50***

Altitudė,	IGS nr.	Sluoksnio gylio intervalas, m	Sluoksnio storis, m	LST EN ISO 14688-1	LST EN ISO 14688-2	Geologinis indeksas	Litologija	Mėginys; Vandens lygis	Sluoksnio aprašas	qc (MPa)	fs (kPa)
118,18											
117,93	2	0,00 - 0,50	0,50	grsiSaFl	SD0 (F3)	t IV			Dirbtinis gruntas: žvyringas dulkingas smėlis, pilkas, drėgnas	9,1	79
117,68											
117,43	3	0,50 - 1,10	0,60	Hu	OH	pd IV			Paleodirvožemis, tamsiai pilkas, šviesiai juodas	3,2	64
117,18											
116,93	4	1,10 - 1,50	0,40	saCIL	ML (F3)	g IIIbl		1,50 G	Smėlingas mažo plastiškumo molis, moreninis, rudas, su žvirgždo priemaiša, smėlio lęšiais, vidutinio stiprumo	1,6	45
116,68											
116,43	5	1,50 - 2,50	1,00						Smėlingas mažo plastiškumo molis, moreninis, rudas, su žvirgždo priemaiša, silpnas	0,8	28
116,18											
115,93											
115,68	11	2,50 - 4,00	1,50						Smėlingas mažo plastiškumo molis, moreninis, rudas, su žvirgždo priemaiša, su smėlio lęšiu, labai silpnas	0,5	13
115,43											
115,18											
114,93											
114,68											
114,43											
114,17											

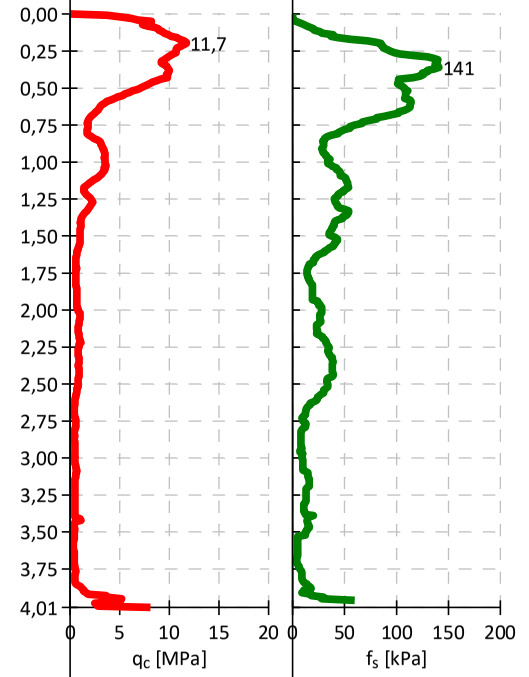

Priedas Nr. 7. Inžinerinis geologinis pjūvis

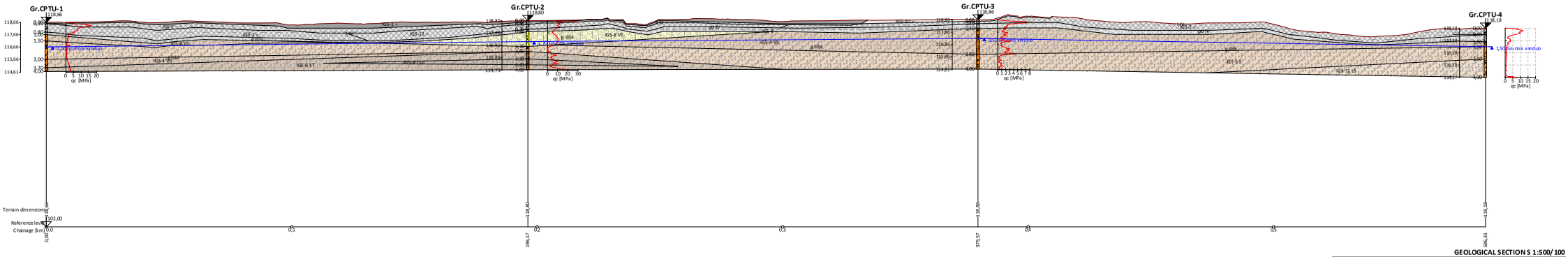

[GEOS - Stratigraphy | version 5.2021.51.0 | hardware key 10880727 | Tyrimu laboratorija, UAB ®
Copyright © 2023 Fine spol. s r.o. All Rights Reserved | www.finesoware.eu]©®

Priedas Nr. 8. Gruntų geotechninių rodiklių suvestinė lentelė

Geologinis indeksas	IGS	Sluoksnio pavadinimas (žymuo LST 14688-1,2:2018)(LST 1331)	LST 14688-1;2	LST 1331	q_c, [1] MPa	f_s, [1] kPa	E_o, [2] MPa	φ′, [3] laipsniais	ρ, [4] Mg/m^3	γ_k, [5] kN/m^3	ρ_s, [4] Mg/m^3	w %
t IV	1	Asfalto danga, iki 0,07-0,05 m storio	Mg	-	8,8	28,4	8,8	-	-	-	-	
t IV	2	Dirbtinis gruntas: žvyringas dulkingas smėlis, pilkas, drėgnas, su smėlio lęšiais	grsiSaFl	SD_0 (F3)	9,0	84,0	9,0	-	1,94	19,05	2,67	8,6
pd IV	3	Paleodirvožemis, tamsiai pilkas	Hu	OH	3,4	89,9	3,4	-	-	-	-	-
g IIIbl	4	Smėlingas mažo plastiškumo molis, moreninis, rudas, su žvirgždo priemaiša, vidutinio stiprumo	saCIL	ML (F3)	1,7	41,0	16,9	-	2,08	20,43	2,69	16,2
g IIIbl	5	Smėlingas mažo plastiškumo molis, moreninis, rudas, su žvirgždo priemaiša, silpnas	saCIL	ML (F3)	0,7	25,4	7,2	-	2,12	20,82	2,69	15,7
g IIIbl	6	Smėlingas mažo plastiškumo molis, moreninis, rudas, su žvirgždo priemaiša, stiprus	saCIL	ML (F3)	3,6	121,2	33,4	-	2,15	21,11	2,69	13,8
t IV	7	Dirbtinis gruntas: skalda	Mg	-	12,0	78,5	12,0	-	-	-	-	-
lg IIIbl	8	Dulkingas smėlis, rudas, drėgnas, pade vandeningas, vidutinio tankumo	siSa	SD_0 (F3)	8,2	102,9	34,8	-	1,85	18,17	2,67	11,4
g IIIbl	9	Smėlingas mažo plastiškumo molis, moreninis, rudas, su žvirgždo priemaiša, labai stiprus	saCIL	ML (F3)	7,3	264,7	58,9	-	2,17	21,31	2,69	13,9
t IV	10	Betono danga, iki 0,1m storio	Mg	-	0,0	1,5	0,0	-	-	-	-	-
g IIIbl	11	Smėlingas mažo plastiškumo molis, moreninis, rudas, su žvirgždo priemaiša, su smėlio lęšiu, labai silpnas	saCIL	ML (F3)	0,5	12,8	5,0	-	2,06	20,24	2,69	17,0
t IV	12	Dirbtinis gruntas: dulkingas smėlis, pilkas, drėgnas	siSaFl	SD_0 (F3)	10,1	154,3	10,1	-	2,06	20,23	2,67	12,7

-

1) Vertės pateiktos pagal zondavimo bandymų rezultatus; 2) Vertės pateiktos pagal projektinių inžinerinių geologinių tyrimų rekomendacijų 6 priedą

5) $\gamma k=\rho \times g$ (g – laisvojo kritimo pagreitis) 4) Vertės pateiktos pagal laboratorinių tyrimų rezultatus 6) Cu paskaičiuota pagal „Handbook of Geotechnical Investigation and Design Tables“ Burt Look 2007 p. 60, 62 nurodytomis formulėmis ir lentelėmis 5.14; 5.15. Cu =qc / Nk.

Priedas Nr. 9. Gruntų geotechninių savybių tyrimų protokolai

GRUNTO LABORATORIJA

UAB Grunto laboratorija, į. k. 305991839, Guobų aklg. 1l, LT-97120 Kretinga,
tel.: +370 683 22 365 el.p.: info@gruntolaboratorija.lt

GRUNTŲ LABORATORINIŲ TYRIMŲ PROTOKOLAS
Nr. 245
2025-04-30

Užsakymo Nr.:	25-18
Užsakovas:	UAB Tyrimų laboratorija, į.k. 304171076, Guobų aklg. 1L, Kretinga, tel. : +370 670 57 879
Projektas:	L. Ivinskio g., Rietavo m.
Mėginių gavimo data:	2025-04-28
Mėginių kiekis:	8
Tyrimai atlikti pagal:	LST EN ISO 14688-1:2018 Geotechniniai tyrinėjimai ir bandymai. Gruntų identifikavimas ir klasifikavimas. 1 dalis. Identifikavimas ir aprašymas (ISO 14688-1:2017)
	LST EN ISO 14688-2:2018 Geotechniniai tyrinėjimai ir bandymai. Gruntų identifikavimas ir klasifikavimas. 2 dalis. Klasifikavimo principai (ISO 14688-2:2017)
	LST 1331:2022 Gruntai, skirti keliams ir jų statiniams. Klasifikacija; LST 1331:2022/P:2023 Gruntai, skirti keliams ir jų statiniams. Klasifikacija. Pataisa
	LST EN 13039:2012 Organinių medžiagų ir pelenų kiekio nustatymas (ISO 13039:2011)
	LST EN ISO 17892-1:2015 Geotechniniai tyrinėjimai ir bandymai. Laboratoriniai grunto bandymai. 1 dalis. Vandens kiekio nustatymas (ISO 17892-1:2014); LST EN ISO 17892-1:2015/A1:2022 Geotechniniai tyrinėjimai ir bandymai. Laboratoriniai grunto bandymai. 1 dalis. Vandens kiekio nustatymas. 1 keitinys
	LST EN ISO 17892-2:2015 Geotechniniai tyrinėjimai ir bandymai. Laboratoriniai grunto bandymai. 2 dalis. Tūrinio tankio nustatymas (ISO 17892-2:2014)
	LST EN ISO 17892-3:2016 Geotechniniai tyrinėjimai ir bandymai. Laboratoriniai grunto bandymai. 3 dalis. Dalelių tankio nustatymas (ISO 17892-3:2015)
	LST EN ISO 17892-4:2017 Geotechniniai tyrinėjimai ir bandymai. Laboratoriniai grunto bandymai. 4 dalis. Granuliometrinės sudėties nustatymas (ISO 17892-4:2016)
	LST EN ISO 17892-12:2018 Geotechniniai tyrinėjimai ir bandymai. Laboratoriniai grunto bandymai. 12 dalis. Takumo ir plastiškumo ribų nustatymas (ISO 17892-12:2018); LST EN ISO 17892-12:2018 Geotechniniai tyrinėjimai ir bandymai. Laboratoriniai grunto bandymai. 12 dalis. Takumo ir plastiškumo ribų nustatymas. 1 keitinys; LST EN ISO 17892-12:2018/A2:2022 Geotechniniai tyrinėjimai ir bandymai. Laboratoriniai grunto bandymai. 12 dalis. Takumo ir plastiškumo ribų nustatymas. 2 keitinys
	Inžinierinių geologinių ir geotechninių tyrimų gruntų klasifikacija (LGT 2019-06-13 įs. Nr. 1-175); Inžinierinių geologinių ir geotechninių tyrimų gruntų klasifikacijos pakeitimas LGT 2024-07-01 įs. Nr. 1-216
	11 dalis. Pralaidumo vandeniui bandymai (ISO 17892-11:2019)
Protokolo priedai:	1. Laboratorinių tyrimų rezultatai - 1 lapas 2. Granuliometrinės sudėties kreivė(s) - 3 lapai
Tyrimus atliko:	Laboratorijos inžinierius [redacted]
Patvirtino:	Laboratorijos vadovas [redacted]

GRUNTO LABORATORIJA

Gruntų laboratorinių tyrimų protokolo Nr. 245 priedas 1-2

UAB Grunto laboratorija, į.k. 305991839, Guobų aklg. 1l, LT-97120 Kretinga,
tel.: +370 683 22 365 el.p.: info@gruntolaboratorija.lt

LABORATORINIŲ TYRIMŲ REZULTATAI

L. Ivinskio g., Rietavo m.																								
				Skaitiklyje - likęs gruntas, vardiklyje - išsijotas per sietą gruntas , %									Dulkis, % / molis, %	Drėgnis, %	Tankis, Mg·m^{-3}			Poringumo koef., e	Takumas ir plastiškumas		Pralaidumo koeficientas, m/s	Organinės medž. kiekis, %	Jautrio šalčiui klasė	Žymuo pagal LST 1331:2022	Žymuo	Grunto pavadinimas LST EN ISO 14688-2:2018
Eil.Nr.	Gręžinio Nr.	Mėginio Nr.	Mėginio paėmimo gylis, m	Sietų akučių dydžiai, mm										w	p	ps	pd		w_L/w_P	I_P/I_L					
				20	6,3	4	2	1	0,63	0,2	0,125	0,063														
1	1	1	0,1-0,4	0,0	17,2	2,2	4,3	5,6	8,4	20,5	10,3	14,9	12,0	8,6	1,94	2,67	1,79	0,49	21,41	-	$8,51\times10^{-7}$	-	F3	SD_0	grsiSa	Žvyringas dulkingas smėlis
				100,0	82,8	80,6	76,3	70,7	62,3	41,8	31,5	16,6	4,6						-	-					
2	1	2	1,3-1,5	0,0	0,0	0,1	0,5	0,2	0,6	15,2	16,5	24,9	26,9	16,2	2,08	2,69	1,79	0,50	23,57	9,19		-	F3	ML	saCIL	Smėlingas mažo plastiškumo molis
				100,0	100,0	99,9	99,4	99,2	98,6	83,4	66,9	42,0	15,1						14,38	0,20					
3	1	3	2,5-2,7	0,0	1,0	0,2	1,5	1,6	3,7	17,0	14,7	22,4	23,6	15,7	2,12	2,69	1,83	0,47	24,10	8,38		-	F3	ML	saCIL	Smėlingas mažo plastiškumo molis
				100,0	99,0	98,8	97,3	95,7	92,1	75,0	60,3	38,0	14,4						15,72	-0,01					
4	2	2	1,1-1,4	0,0	0,0	0,2	0,5	0,2	0,4	12,9	32,3	36,8	8,8	11,4	1,85	2,67	1,66	0,61	21,00	-	$1,99\times10^{-7}$	-	F3	SD_0	siSa	Dulkingas smėlis
				100,0	100,0	99,8	99,3	99,1	98,7	85,8	53,6	16,7	7,9						-	-					
5	2	3	2,9-3,1	0,0	1,0	0,3	0,7	0,3	1,1	12,0	11,7	20,7	33,8	13,8	2,15	2,69	1,89	0,42	28,48	13,44		-	F3	ML	saCIL	Smėlingas mažo plastiškumo molis
				100,0	99,0	98,7	98,0	97,6	96,6	84,6	72,9	52,2	18,4						15,04	-0,09					
6	2	4	3,3-3,5	0,0	0,0	0,3	0,7	0,3	0,7	11,3	13,0	24,1	32,9	13,9	2,17	2,69	1,90	0,42	25,72	10,03		-	F3	ML	saCIL	Smėlingas mažo plastiškumo molis
				100,0	100,0	99,7	99,0	98,7	98,0	86,7	73,6	49,6	16,6						15,69	-0,17					
7	2	1	0,5-0,7	0,0	0,0	0,8	0,8	0,4	1,2	16,0	19,4	31,0	25,7	12,7	2,06	2,67	1,83	0,46	19,49	-		2,07	F3	SD_0	siSa	Dulkingas smėlis
				100,0	100,0	99,2	98,4	98,0	96,7	80,7	61,4	30,4	4,7						-	-					
8	4	2	2,8-3,0	0,0	0,0	0,0	0,6	0,2	0,8	16,0	16,7	25,7	25,8	17,0	2,06	2,69	1,76	0,53	23,90	7,75		-	F3	ML	saCIL	Smėlingas mažo plastiškumo molis
				100,0	100,0	100,0	99,4	99,2	98,4	82,4	65,7	39,9	14,2						16,15	0,11					

GRUNTO LABORATORIJA

Gruntų laboratorinių tyrimų protokolo Nr. 245 priedas 2-2

UAB Grunto laboratorija, į.k. 305991839, Guobų aklg. 1I, LT-97120 Kretinga,
tel.: +370 683 22 365 el.p.: info@gruntolaboratorija.lt

GRANULIOMETRINĖS SUDĖTIES KREIVĖ(S)

L. Ivinskio g., Rietavo m.

Grunto žymuo	Grežinio Nr.	Mėginio Nr.	Gylis, m	d_{10}, mm	d_{30}, mm	d_{50}, mm	d_{60}, mm	C_u	C_c
grsiSa	1	1	0,1-0,4	0,0095	0,1167	0,3099	0,5296	55,9839	2,7183

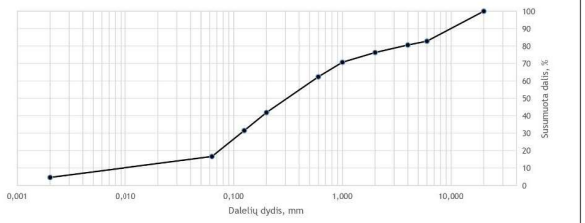

L. Ivinskio g., Rietavo m.

Grunto žymuo	Grežinio Nr.	Mėginio Nr.	Gylis, m	d_{10}, mm	d_{30}, mm	d_{50}, mm	d_{60}, mm	C_u	C_c
saCIL	1	2	1,3-1,5	-	0,0135	0,0785	0,1033	-	-

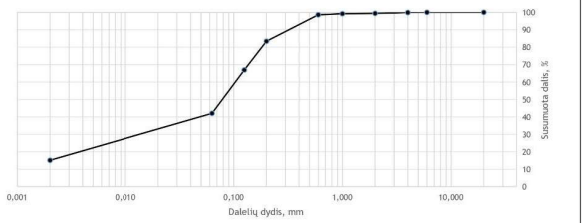

L. Ivinskio g., Rietavo m.

Grunto žymuo	Grežinio Nr.	Mėginio Nr.	Gylis, m	d_{10}, mm	d_{30}, mm	d_{50}, mm	d_{60}, mm	C_u	C_c
saCIL	1	3	2,5-2,7	-	0,0196	0,0911	0,1238	-	-

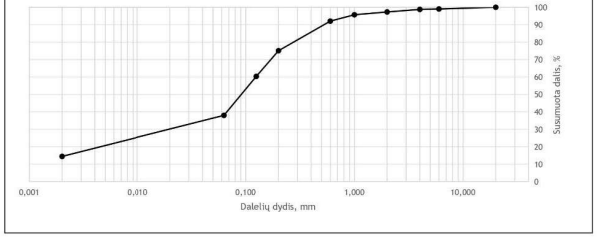

L. Ivinskio g., Rietavo m.

Grunto žymuo	Grežinio Nr.	Mėginio Nr.	Gylis, m	d_{10}, mm	d_{30}, mm	d_{50}, mm	d_{60}, mm	C_u	C_c
siSa	2	2	1,1-1,4	0,0046	0,0807	0,1170	0,1373	30,0533	10,3695

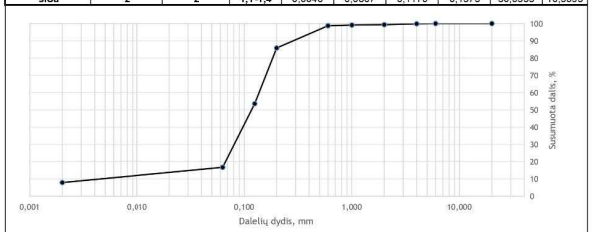

L. Ivinskio g., Rietavo m.

Grunto žymuo	Grežinio Nr.	Mėginio Nr.	Gylis, m	d_{10}, mm	d_{30}, mm	d_{50}, mm	d_{60}, mm	C_u	C_c
saCIL	2	3	2,9-3,1	-	0,0065	0,0502	0,0815	-	-

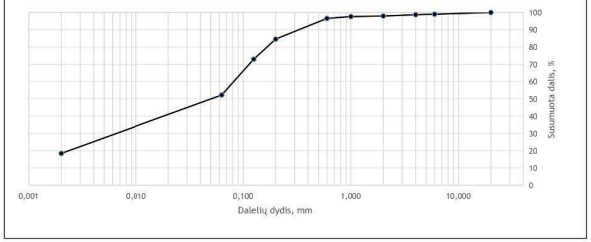

L. Ivinskio g., Rietavo m.

Grunto žymuo	Grežinio Nr.	Mėginio Nr.	Gylis, m	d_{10}, mm	d_{30}, mm	d_{50}, mm	d_{60}, mm	C_u	C_c
saCIL	2	4	3,3-3,5	-	0,0081	0,0638	0,0848	-	-

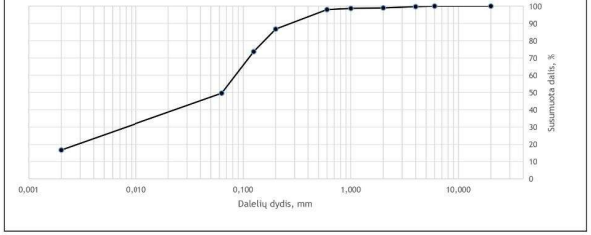

L. Ivinskio g., Rietavo m.									
Grunto žymuo	Gręžinio Nr.	Mėginio Nr.	Gylis, m	d_{10}, mm	d_{30}, mm	d_{50}, mm	d_{60}, mm	C_u	C_c
siSa	2	1	0,5-0,7	0,0041	0,0599	0,0972	0,1212	29,7342	7,2502

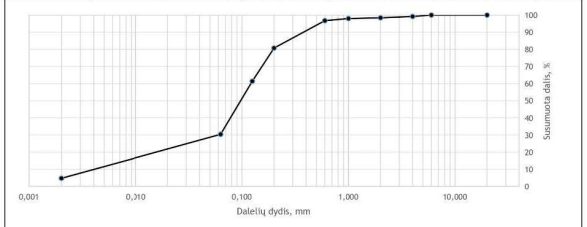

L. Ivinskio g., Rietavo m.									
Grunto žymuo	Gręžinio Nr.	Mėginio Nr.	Gylis, m	d_{10}, mm	d_{30}, mm	d_{50}, mm	d_{60}, mm	C_u	C_c
saCIL	4	2	2,8-3,0	-	0,0166	0,0823	0,1074	-	-

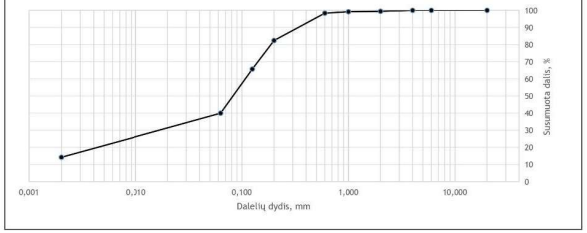

Priedas Nr. 10. Žemės gelmių geologinių tyrimų registracijos lapas

ŽEMĖS GELMIŲ GEOLOGINIŲ TYRIMŲ REGISTRACIJOS LAPAS

Tyrimo identifikavimo numeris Žemės gelmių registre: 54176-2025

1. Tyrimo užsakovas: UAB "Projkelva", reg.kodas 171710523, Telšių apskr., Plungės r. sav., Plungės miesto sen., Plungės m., Žemaitės g. 96

(juridinio asmens pavadinimas, teisinė forma, kodas, buveinės adresas; arba fizinio asmens vardas, pavardė, asmens kodas, gyvenamosios vietos adresas; arba juridinių ir (ar) fizinių asmenų grupės, veikiančios pagal jungtinės veiklos sutartį, šalių vardai, pavardės, pavadinimai, juridinių asmenų teisinės formos, kodai, jungtinės veiklos sutarties sudarymo data ir numeris)

2. Tyrimo vykdytojas: UAB Tyrimų laboratorija, reg.kodas 304171076, Kretinga, Tiekėjų g. 19F, LT-97123

(juridinio asmens pavadinimas, teisinė forma, kodas, buveinės adresas; arba fizinio asmens vardas, pavardė, asmens kodas, gyvenamosios vietos adresas; arba juridinių ir (ar) fizinių asmenų grupės, veikiančios pagal jungtinės veiklos sutartį, šalių vardai, pavardės, pavadinimai, juridinių asmenų teisinės formos, kodai, jungtinės veiklos sutarties sudarymo data ir numeris)

3. Leidimo tirti žemės gelmes Nr. 1834882, išdavimo data 2020-06-12

4. Tyrimo būdas: Tiesioginis

5. Tyrimo rūšis: Inžinerinis geologinis ir geotechninis tyrimas, II-a geotechninė kategorija

6.Tyrimų tikslas ir (ar) etapas: L. Ivinskio gatvės atkarpa Rietavo m. II geotechninės kategorijos projektiniai inžineriniai geologiniai ir geotechniniai tyrimai.

7. Duomenys apie tyrimo objektą

Tyrimo objekto tipas	objektai: transporto infrastruktūros objektai
Tyrimo objekto pavadinimas	L. Ivinskio gatvės atkarpa Rietavo m.
Tyrimo objekto adresas	Telšių apskr., Rietavo sav., Rietavo miesto sen., Rietavo m., L. Ivinskio g.
Tyrimo ploto ribos arba tyrimų vietos koordinatės (1994 metų Lietuvos koordinačių sistemoje)	Elementas Nr.1: Nr.1 6179314 369989; Nr.2 6179427 370022; Nr.3 6179572 369977; Nr.4 6179596 369985; Nr.5 6179626 370078; Nr.6 6179561 370111; Nr.7 6179560 370116; Nr.8 6179613 370176; Nr.9 6179639 370170; Nr.10 6179644 370180; Nr.11 6179622 370186; Nr.12 6179605 370180; Nr.13 6179548 370119; Nr.14 6179552 370105; Nr.15 6179603 370084; Nr.16 6179612 370068; Nr.17 6179591 369996; Nr.18 6179583 369991; Nr.19 6179569 369990; Nr.20 6179429 370033; Nr.21 6179319 370001;

8. Tyrimo pradžios data 2025-04-28, tyrimo pabaigos data 2026-04-28

9. Tyrimo dokumento (-ų) (ataskaitos(-ų)) pavadinimas (-ai) / Pateikimo data

L. Ivinskio gatvės atkarpa Rietavo m. II geotechninės kategorijos projektinių inžinerinių geologinių ir geotechninių tyrimų ataskaita.	2026-04-28

10. Pridedami dokumentai: Gatvės atkarpa, L. Ivinskio g. Rietavo m.

(darbų programa, techninė užduotis, projektas)

Tyrimo identifikavimo numeris Žemės gelmių registre	54176-2025

Užpildė:

Pareigų pavadinimas	
Vardas, Pavardė	[redacted]
Data	2025-04-28
Telefono numeris	867057879
El. paštas	info@tyrimulaboratorija.lt

Paraiškos registracijos Nr.	ŽGT-2025-1841	Paraiškos pateikimo data	2025-04-28

Tyrimo įregistravimo Žemės gelmių registre data	2025-05-12

Žemės gelmių registro tvarkytojo pastabos:

Dokumentą atspausdino [redacted]

2025-05-12, 15:35:22

RIETAVO SAVIVALDYBĖS ADMINISTRACIJOS
RIETAVO MIESTO SENIŪNIJA

Biudžetinė įstaiga, Laisvės a. 3, 90316 Rietavas.
Duomenys kaupiami ir saugomi Juridinių asmenų registre, kodas 188747184
Seniūnijos duomenys: biudžetinės įstaigos filialas, Oginskių g. 8, 90311 Rietavas, tel. / faks. +370 4 487 3221,
el. p. m.seniunija@rietavas.lt, filialo kodas 188665310

UAB „PROJKELVA“

2025-04- Nr. SE4-
Į 2025-03-28 Nr. 22

DĖL LIETAUS NUOTEKŲ NUVEDIMUI PRISIJUNGIMO PROJEKTAVIMO (TECHNINIŲ) SĄLYGŲ IŠDAVIMO

Projektavimo techninės sąlygos:

1. Objekto pavadinimas:

   Kelių (gatvių) paskirties, L. Ivinskio g. Rietavo miesto seniūnija, rekonstravimo techninis darbo projektas.

2. Užsakovas (statytojas):

   Rietavo savivaldybės administracija.

3. Statinio kategorija:

   Neypatingas statinys.

4. Projektavimo stadija:

   Techninis projektas.

5. Projektavimo techninės sąlygos:

   Paviršinių lietaus nuotekų nuvedimą numatyti į šalia Ivinskio g., Rietavas, esančius lietaus nuotekų surinkimo tinklus.

Seniūnijos seniūnas

RIETAVO SAVIVALDYBĖS ADMINISTRACIJOS
RIETAVO MIESTO SENIŪNIJA

Biudžetinė įstaiga, Laisvės a. 3, 90316 Rietavas.
Duomenys kaupiami ir saugomi Juridinių asmenų registre, kodas 188747184
Seniūnijos duomenys: biudžetinės įstaigos filialas, Oginskių g. 8, 90311 Rietavas, tel. / faks. +370 4 487 3221,
el. p. m.seniunija@rietavas.lt, filialo kodas 188665310

UAB „PROJKELVA“

2025-04- Nr. SE4-
Į 2025-03-28 Nr. 21

DĖL APŠVIETIMO PRISIJUNGIMO PROJEKTAVIMO (TECHNINIŲ) SĄLYGŲ IŠDAVIMO

Siunčiame apšvietimo prisijungimo projektavimo (technines) sąlygas objektui „Kelių (gatvių) paskirties, L. Ivinskio g. Rietavo miesto seniūnija, rekonstravimo techninis darbo projektas“.

PRIDEDAMA. UAB „Rietavo komunalinis ūkis“ pasijungimo techninės sąlygos 2025-04-01 Nr. 25-04-01, 2 lapai.

Seniūnijos seniūnas [redacted]

[redacted]ė, tel. +370 4 487 3221, el. p[redacted]

DETALŪS METADUOMENYS	
Dokumento sudarytojas (-ai)	Rietavo savivaldybės administracijos Rietavo miesto seniūnija 188665310, Oginskių g. 8, LT-90311 Rietavas
Dokumento pavadinimas (antraštė)	Prašymas lietaus nuvedimo projektavimui (L. Ivinskio g. , Rietavas)
Dokumento registracijos data ir numeris	2025-04-02 Nr. SE4-35
Dokumento gavimo data ir dokumento gavimo registracijos numeris	–
Dokumento specifikacijos identifikavimo žymuo	ADOC-V1.0
Parašo paskirtis	Pasirašymas
Parašą sukūrusio asmens vardas, pavardė ir pareigos	[redacted]eniūnas
Sertifikatas išduotas	[redacted]T
Parašo sukūrimo data ir laikas	2025-04-02 14:34:42 (GMT+03:00)
Parašo formatas	XAdES-T
Laiko žymoje nurodytas laikas	2025-04-02 14:35:27 (GMT+03:00)
Informacija apie sertifikavimo paslaugų teikėją	EID-SK 2016, AS Sertifitseerimiskeskus EE
Sertifikato galiojimo laikas	2022-06-13 10:59:11 – 2027-06-12 23:59:59
Informacija apie būdus, naudotus metaduomenų vientisumui užtikrinti	"Registravimas" paskirties metaduomenų vientisumas užtikrintas naudojant "RCSC IssuingCA, VI Registru centras - i.k. 124110246 LT" išduotą sertifikatą "DBSIS, Informatikos ir ryšių departamentas prie Lietuvos Respublikos vidaus reikalų ministerijos, į.k.188774822 LT", sertifikatas galioja nuo 2022-05-19 16:48:06 iki 2025-05-18 16:48:06
Pagrindinio dokumento priedų skaičius	–
Pagrindinio dokumento pridedamų dokumentų skaičius	–
Pridedamo dokumento sudarytojas (-ai)	–
Pridedamo dokumento pavadinimas (antraštė)	–
Pridedamo dokumento registracijos data ir numeris	–
Programinės įrangos, kuria naudojantis sudarytas elektroninis dokumentas, pavadinimas	DBSIS, versija 3.5.80.3
Informacija apie elektroninio dokumento ir elektroninio (-ių) parašo (-ų) tikrinimą (tikrinimo data)	Atitinka specifikacijos keliamus reikalavimus. Visi dokumente esantys elektroniniai parašai galioja (2025-04-02 15:00:27)
Paieškos nuoroda	–
Papildomi metaduomenys	Nuorašą suformavo 2025-04-02 15:00:27 DBSIS

UŽDAROJI AKCINĖ BENDROVĖ
„RIETAVO KOMUNALINIS ŪKIS"

PASIJUNGIMO TECHNINĖS SĄLYGOS

2025 m. balandžio 01 d. Nr. 25-04-01

RIETAVAS
Sudarymo vieta

OBJEKTAS: „OBJEKTAS: „Kelių (gatvių) paskirties, L. Ivinskio g. Rietavo miesto seniūnija, rekonstravimo techninis darbo projektas

APŠVIETIMO TINKLŲ PROJEKTAVIMUI:
Apšvietimo tinklų kabelinę liniją numatyti pajungti nuo apšvietimo tinklo Ivinskio g. ir Aušros al. sankryžoje, demontuojant g/ b atramą, preliminarios demontuojamos atramos koordinatės X=370000; Y=6179323.
Demontuojamos visos apšvietimo g/b atramos, L. Ivinskio g., viso 5vnt, bei orinė linija. Esamus ant g/b atramų LED šviestuvus, viso 4vnt., numatyti perkelti ant naujai projektuojamų atramų. Trūkstamus gatvės šviestuvus parinkti pagal pridedamus reikalavimus „Rietavo miesto gatvių apšvietimo šviestuvų charakteristikos".
Atvado tipas trifazis, leidžiama naudoti galia – 4kW.

SĄLYGAS RUOŠĖ: ***Energetinio padalinio vadovas*** [redacted]
Pareigos, parašas, vardas, pavardė

SĄLYGAS IŠDAVĖ: ***Direktoriaus pavaduotojas*** [redacted]
Pareigos, parašas, vardas, pavardė

RIETAVO MIESTO GATVIŲ APŠVIETIMO ŠVIESTUVŲ CHARAKTERISTIKOS

1 tipas – LED gatvės šviestuvas		
Eil. Nr.	**Bendri reikalavimai**	**Dydis, sąlyga**
1.	**2.**	**3.**
1.	Šviestuvo maksimali instaliuota galia.	Ne daugiau kaip **40** W
2.	Šviestuvo minimalus šviesos srautas	Ne mažiau kaip **5400** lm
3.	LED šviesos šaltinių šviesos spalva turi būti neutralios baltos šviesos.	Spalvos temperatūra 4000 K (paklaida 7 proc).
4.	Šviesos šaltinio spalvų atkūrimo indeksas CRI (R_a).	Ne mažiau kaip 80.
5.	Šviestuvas turi turėti CE ženklinimą	
6.	Apsauga nuo aplinkos poveikio.	Ne mažiau IP65 pagal EN 60529 arba lygiaverčio standarto reikalavimus.
7.	Apsauga nuo smūgių.	Ne mažiau IK08 pagal EN 62262 / EN 50102 arba lygiaverčio standarto reikalavimus.
8.	Šviestuvo nominalus galios koeficientas.	Ne mažiau kaip 0,94.
9.	Šviestuvo apsauga nuo viršįtampių.	Ne mažiau 10 kV pagal IEC 61000-4-11 standarto lygiaverčio standarto reikalavimus.
10.	Pilnai šviestuvo komplektacijai turi būti suteikiama garantija.	Ne mažiau 10 metų.

Šviestuvų maitinimo šaltinis Philips Xitanium Lite Prog

Suprogramuota pritemdymo kreivė

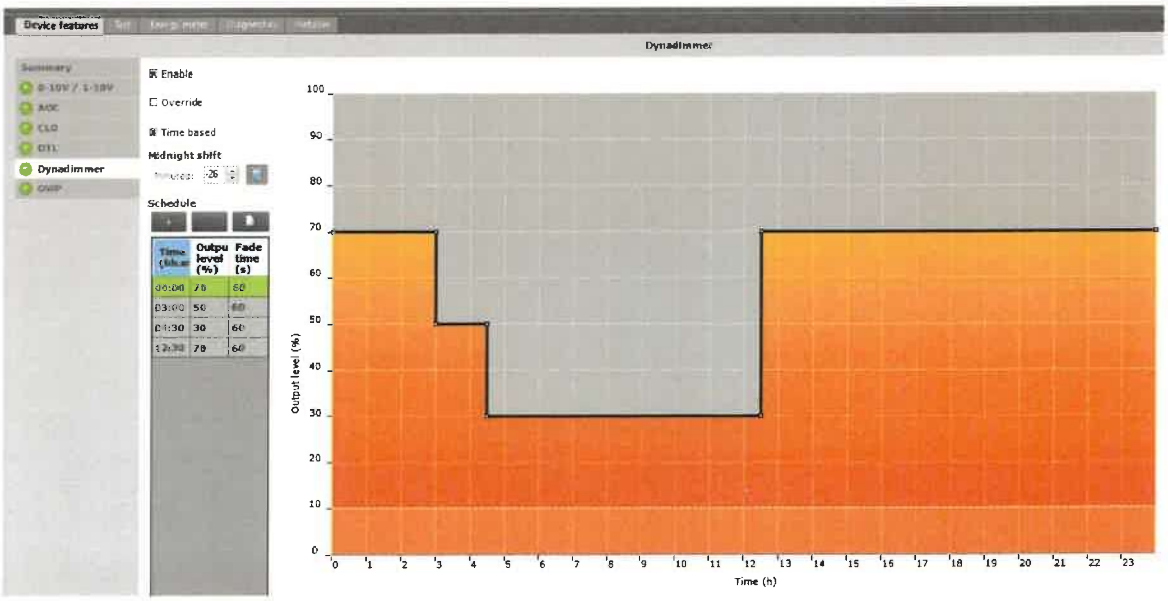

Direktoriaus pavaduotojas

DETALŪS METADUOMENYS	
Dokumento sudarytojas (-ai)	Rietavo savivaldybės administracijos Rietavo miesto seniūnija 188665310, Oginskių g. 8, LT-90311 Rietavas
Dokumento pavadinimas (antraštė)	Dėl apšvietimo projektavimo techninių sąlygų išdavimo (L. Ivinskio g., Rietavas)
Dokumento registracijos data ir numeris	2025-04-02 Nr. SE4-36
Dokumento gavimo data ir dokumento gavimo registracijos numeris	–
Dokumento specifikacijos identifikavimo žymuo	ADOC-V1.0
Parašo paskirtis	Pasirašymas
Parašą sukūrusio asmens vardas, pavardė ir pareigos	[redacted] Seniūnas
Sertifikatas išduotas	[redacted]
Parašo sukūrimo data ir laikas	2025-04-02 15:31:23 (GMT+03:00)
Parašo formatas	XAdES-T
Laiko žymoje nurodytas laikas	2025-04-02 15:31:39 (GMT+03:00)
Informacija apie sertifikavimo paslaugų teikėją	EID-SK 2016, AS Sertifitseerimiskeskus EE
Sertifikato galiojimo laikas	2022-06-13 10:59:11 – 2027-06-12 23:59:59
Informacija apie būdus, naudotus metaduomenų vientisumui užtikrinti	"Registravimas" paskirties metaduomenų vientisumas užtikrintas naudojant "RCSC IssuingCA, VI Registru centras - i.k. 124110246 LT" išduotą sertifikatą "DBSIS, Informatikos ir ryšių departamentas prie Lietuvos Respublikos vidaus reikalų ministerijos, į.k.188774822 LT", sertifikatas galioja nuo 2022-05-19 16:48:06 iki 2025-05-18 16:48:06
Pagrindinio dokumento priedų skaičius	1
Pagrindinio dokumento pridedamų dokumentų skaičius	–
Pridedamo dokumento sudarytojas (-ai)	–
Pridedamo dokumento pavadinimas (antraštė)	–
Pridedamo dokumento registracijos data ir numeris	–
Programinės įrangos, kuria naudojantis sudarytas elektroninis dokumentas, pavadinimas	DBSIS, versija 3.5.80.3
Informacija apie elektroninio dokumento ir elektroninio (-ių) parašo (-ų) tikrinimą (tikrinimo data)	Atitinka specifikacijos keliamus reikalavimus. Visi dokumente esantys elektroniniai parašai galioja (2025-04-02 15:32:18)
Paieškos nuoroda	–
Papildomi metaduomenys	Nuorašą suformavo 2025-04-02 15:32:18 DBSIS

RIETAVO SAVIVALDYBĖS ADMINISTRACIJOS
RIETAVO MIESTO SENIŪNIJA

Biudžetinė įstaiga, Laisvės a. 3, 90316 Rietavas.
Duomenys kaupiami ir saugomi Juridinių asmenų registre, kodas 188747184
Seniūnijos duomenys: biudžetinės įstaigos filialas, Oginskių g. 8, 90311 Rietavas, tel. / faks. +370 4 487 3221,
el. p. m.seniunija@rietavas.lt, filialo kodas 188665310

UAB „PROJKELVA“

2025-04- Nr. SE4-
Į 2025-03-28 Nr. 22

DĖL LIETAUS NUOTEKŲ NUVEDIMUI PRISIJUNGIMO PROJEKTAVIMO (TECHNINIŲ) SĄLYGŲ IŠDAVIMO

Projektavimo techninės sąlygos:

1. Objekto pavadinimas:

   Kelių (gatvių) paskirties, L. Ivinskio g. Rietavo miesto seniūnija, rekonstravimo techninis darbo projektas.

2. Užsakovas (statytojas):

   Rietavo savivaldybės administracija.

3. Statinio kategorija:

   Neypatingas statinys.

4. Projektavimo stadija:

   Techninis projektas.

5. Projektavimo techninės sąlygos:

   Paviršinių lietaus nuotekų nuvedimą numatyti į šalia Ivinskio g., Rietavas, esančius lietaus nuotekų surinkimo tinklus.

Seniūnijos seniūnas

DETALŪS METADUOMENYS	
Dokumento sudarytojas (-ai)	Rietavo savivaldybės administracijos Rietavo miesto seniūnija 188665310, Oginskių g. 8, LT-90311 Rietavas
Dokumento pavadinimas (antraštė)	Prašymas lietaus nuvedimo projektavimui (L. Ivinskio g. , Rietavas)
Dokumento registracijos data ir numeris	2025-04-02 Nr. SE4-35
Dokumento gavimo data ir dokumento gavimo registracijos numeris	–
Dokumento specifikacijos identifikavimo žymuo	ADOC-V1.0
Parašo paskirtis	Pasirašymas
Parašą sukūrusio asmens vardas, pavardė ir pareigos	[redacted]Seniūnas
Sertifikatas išduotas	[redacted]LT
Parašo sukūrimo data ir laikas	2025-04-02 14:34:42 (GMT+03:00)
Parašo formatas	XAdES-T
Laiko žymoje nurodytas laikas	2025-04-02 14:35:27 (GMT+03:00)
Informacija apie sertifikavimo paslaugų teikėją	EID-SK 2016, AS Sertifitseerimiskeskus EE
Sertifikato galiojimo laikas	2022-06-13 10:59:11 – 2027-06-12 23:59:59
Informacija apie būdus, naudotus metaduomenų vientisumui užtikrinti	"Registravimas" paskirties metaduomenų vientisumas užtikrintas naudojant "RCSC IssuingCA, VI Registru centras - i.k. 124110246 LT" išduotą sertifikatą "DBSIS, Informatikos ir ryšių departamentas prie Lietuvos Respublikos vidaus reikalų ministerijos, į.k.188774822 LT", sertifikatas galioja nuo 2022-05-19 16:48:06 iki 2025-05-18 16:48:06
Pagrindinio dokumento priedų skaičius	–
Pagrindinio dokumento pridedamų dokumentų skaičius	–
Pridedamo dokumento sudarytojas (-ai)	–
Pridedamo dokumento pavadinimas (antraštė)	–
Pridedamo dokumento registracijos data ir numeris	–
Programinės įrangos, kuria naudojantis sudarytas elektroninis dokumentas, pavadinimas	DBSIS, versija 3.5.80.3
Informacija apie elektroninio dokumento ir elektroninio (-ių) parašo (-ų) tikrinimą (tikrinimo data)	Atitinka specifikacijos keliamus reikalavimus. Visi dokumente esantys elektroniniai parašai galioja (2025-04-02 15:00:27)
Paieškos nuoroda	–
Papildomi metaduomenys	Nuorašą suformavo 2025-04-02 15:00:27 DBSIS

Eil. Nr.	Suderinimų klausimas	Suderinusios organizacijos pavadinimas	Suderinusio pareigos, vardas ir pavardė	Data	Suderinimo įrašo vieta	Derinusios organizacijos pastabos
1	2	3	4	5	6	7
1.	Vandentiekis, nuotekos	Rietavo seniūnijos seniūnas		2025-05-19	Skenuotas planas	Be pastabų
2.	Požeminių ryšių vieta	AB Telia Lietuva		2025-05-12	Planas M1:500	Prieš tris paras iki darbų pradžios būtina paimti raštišką sutikimą žemės kasimo darbams
3.	Melioracijos statiniai	Rietavo savivaldybės administracijos Žemės ūkio skyriaus vedėjas		2025-05-14	Planas M1:500	Be pastabų
4.	Energijos skirtymas	AB „Energijos skirstymo operatorius“		2025-05-12	Planas M1:500	Registracijos Nr. P141688
5.	Energijos skirtymas	AB „Energijos skirstymo operatorius“		2025-07-01	Suvestinė	Registracijos Nr. P149062
6.	Plačiajuosčio interneto statiniai	VĮ „Plačiajuostis internetas“		2025-07-08	Planas M1:500	1. Prieš darbų pradžią, RAIN ryšio kabelio trasai nustatyti ir pažymėti, iškviesti įstaigos atstovą ne vėliau nei prieš 7 k.d. tel. +370 52430881 2. Darbus kabelio apsaugos zonoje vykdyti rankiniu būdu, dalyvaujant įstaigos atstovui.

0	2025		Statybos leidimui			
LAIDA	IŠLEIDIMO DATA		LAIDOS STATUSAS IR IŠLEIDIMO PRIEŽASTIS (JEI TAIKOMA)			
Atestato Nr.	**UAB „PROJKELVA“**				*Projektas:* Kelių (gatvių) paskirties, L. Ivinskio g. Rietavo miesto seniūnija, rekonstravimo projektiniai pasiūlymai	
19391	PV	S. Varkalys		2025	*Statybos projektas:* Kelių (gatvių) paskirties, L. Ivinskio g. Rietavo miesto seniūnija, rekonstravimo projektiniai pasiūlymai	
22660	PDV	S. Varkalys		2025		
					Suderinimų sąrašas	Laida 0
LT	*Užsakovas:* Rietavo savivaldybės administracija				*Žymuo:* 20250312-R8-46-PP-SS	Lapas 1 / Lapų 1

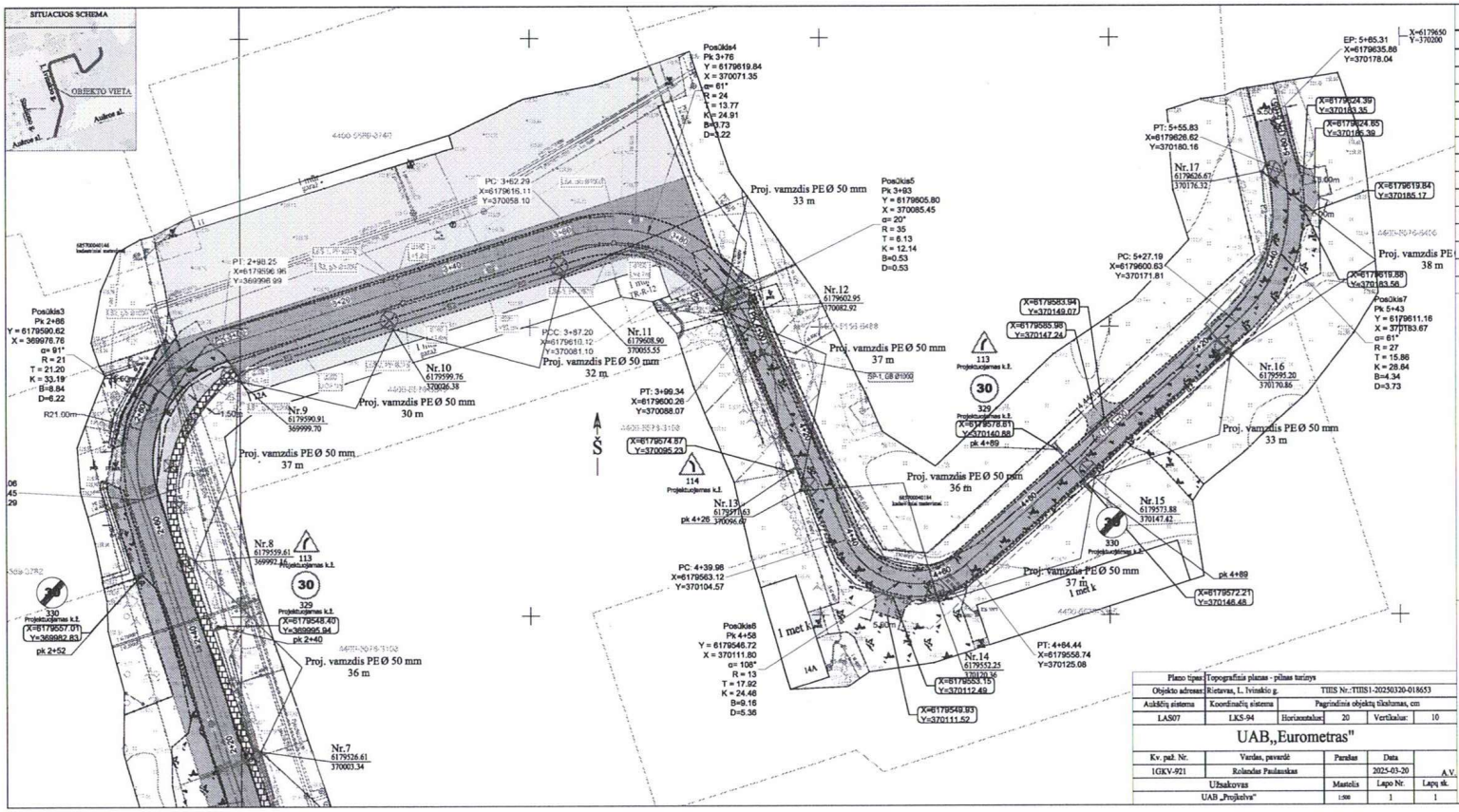

L. IVINSKIO G.

Eil Nr.	ILGIS	DIREKCINIAI KAMPAI	PRADŽIA	PABAIGA	PRADŽIA X	PRADŽIA Y	PABAIGA X	PABAIGA Y	α	R	T	K	B	D
L1	93.26	17°12'	0+13	1+06	6179328.87	369997.06	6179417.97	370024.83						
L2	86.10	343°26'	1+24	2+10	6179435.55	370024.80	6179518.08	370000.25						
L3	55.04	342°03'	2+10	2+65	6179518.08	370000.25	6179570.45	369983.29						
L4	64.05	72°36'	2+98	3+62	6179596.96	369996.99	6179616.11	370058.10						
L5	40.64	158°03'	3+99	4+40	6179600.26	370088.07	6179583.12	370104.57						
L6	62.75	48°07'	4+64	5+27	6179558.74	370125.08	6179600.63	370171.81						
L7	9.48	347°04'	5+56	5+65	6179626.62	370180.16	6179635.86	370178.04						
Posūkis1	12.81	4°23'	-0+00	0+13	6179318.20	369996.09	6179328.87	369997.06	24°	30	6.51	12.81	0.70	0.68
Posūkis2	17.84	0°32'	1+06	1+24	6179417.97	370024.83	6179435.55	370024.80	34°	30	9.19	17.84	1.36	1.30
Posūkis3	33.19	27°20'	2+65	2+98	6179570.45	369983.29	6179596.96	369996.99	91°	21	21.20	33.19	8.84	6.22
Posūkis4	24.91	104°36'	3+62	3+87	6179616.11	370058.10	6179610.12	370081.10	61°	24	13.77	24.91	3.73	3.22
Posūkis5	12.14	144°42'	3+87	3+99	6179610.12	370081.10	6179600.26	370088.07	20°	35	6.13	12.14	0.53	0.53
Posūkis6	24.46	102°03'	4+40	4+64	6179583.12	370104.57	6179558.74	370125.08	108°	13	17.92	24.46	9.16	5.36
Posūkis7	28.64	17°49'	5+27	5+56	6179600.63	370171.81	6179626.62	370180.16	61°	27	15.86	28.64	4.34	3.73

SUTARTINIAI ŽYMĖJIMAI

- Sklypų ribos
- Proj. kelio ašinė linija
- Proj. kelio bortai 100.30.15 cm
- Proj. nuvažiuojami kelio bortai 100.22.15 cm
- Proj. vejos bortai 100.20.8 cm
- Proj. dangos kraštas
- Proj. sudodamas speauginis d110mm dėklas
- Proj. asfalto pagrindo-dangos sluoksnis iš mišinio AC 16 PD (DK01) natūralios spalvos
- Proj. asfalto pagrindo-dangos sluoksnis iš mišinio AC 16 PD (DK01) raudonos spalvos (pėsčiųjų takas)
- Proj. veja
- Proj. pėsčiųjų tako trinkelių danga
- Proj. neregių vedimo sistemos elementai
- Proj. horizontalusis ženklinimas
- Kertami medžiai
- Projektuojami kelio ženklai
- Keičiami esamų šulinių liukai priderinant prie projektinių aukščių
- Proj. lietaus nuotakų vamzdynas
- Proj. g/b lietaus nuotakų šulinys
- TR3 Proj. lietaus nuotekų surinkimo šulinėlis (trapas)
- Proj. kelio senkasos drenažas PVC d113/126
- Proj. požeminis g/b d1000 šulinys
- Nr.x Proj. metalinė cinkuota 8,6 m aukščio atrama su 1,0 x1,5 m gembe ir 40 W LED gatvės apšvietimo šviestuvas Nr.x.
- E2 Projektuojama 0,4 kV gatvių apšvietimo elektros kabelių linija - PE Ø50 mm vamzdis
- Esama ryšių linija
- Esama 0,4 kV elektros tiekimo linija
- Esama 10 kV elektros tiekimo linija

Plano tipas	Topografinis planas - pilnas turinys			
Objekto adresas	Rietavas, L. Ivinskio g.	TIIS Nr.:TIIS1-20250320-018653		
Aukščių sistema	Koordinačių sistema	Pagrindinis objektų tikslumas, cm		
LAS07	LKS-94	Horizontalus: 20	Vertikalus: 10	
UAB„Eurometras"				
Kv. ped. Nr.	Vardas, pavardė	Parašas	Data	
1GKV-921	Rolandas Paulauskas		2025-03-20	A.V.
Užsakovas		Mastelis	Lapo Nr.	Lapų sk.
UAB „Projkelva"		1:500	1	1

0	2025	Statybos leidimui, konkursui ir statybai	
LAIDA	IŠLEIDIMO DATA	LAIDOS STATUSAS IR IŠLEIDIMO PRIEŽASTIS (JEI TAIKOMA)	
Atestato Nr.	UAB "PROJKELVA"	Kelių (gatvių) paskirties, L. Ivinskio g. Rietavo miesto seniūnija, rekonstravimo projektiniai pasiūlymai	
19381	PV S. Varkalys		
19382 22660	PDV S. Varkalys	Brėžinys: I. Ivinskio g. suvestinis inžinerinių statinių planas M 1:500	Laida 0
LT	Statytojas (Užsakovas): Rietavo savivaldybės administracija	Žymuo: 20250312-R8-46-PP-BR-01	Lapas 1 / Lapų 2

Suderinta:
Rietavo miesto
seniūnijos seniūnas
[redacted]

Plano tipas:	Topografinis planas - pilnas turinys				
Objekto adresas:	Rietavas, L. Ivinskio g.	TIIIS Nr.:TIIIS1-20250320-018653			
Aukščių sistema	Koordinačių sistema	Pagrindinis objektų tikslumas, cm			
LAS07	LKS-94	Horizontalus:	20	Vertikalus:	10
UAB,,Eurometras"					
Kv. paž. Nr.	Vardas, pavardė		Parašas	Data	A.V.
1GKV-921	Rolandas Paulauskas			2025-03-20	
Užsakovas			Mastelis	Lapo Nr.	Lapų sk.
UAB „Projkelva"			1:500	1	1

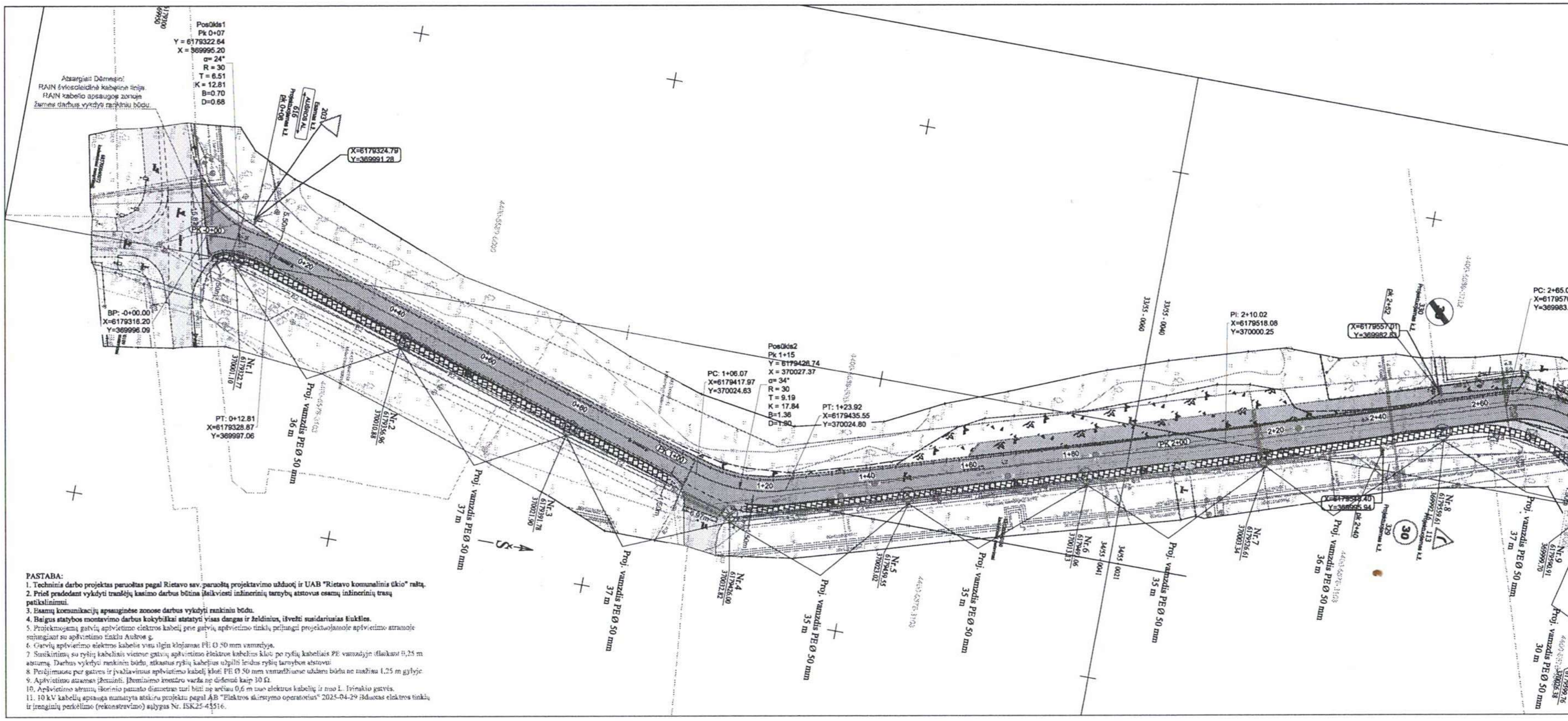

PASTABA:
1. Techninis darbo projektas paruoštas pagal Rietavo sav. paruoštą projektavimo užduotį ir UAB "Rietavo komunalinis ūkio" raštą.
2. Prieš pradedant vykdyti tranšėjų kasimo darbus būtina įsikviesti inžinerinių tarnybų atstovus esamų inžinerinių trasų patikslinimui.
3. Esamų komunikacijų apsauginėse zonose darbus vykdyti rankiniu būdu.
4. Baigus statybos montavimo darbus kokybiškai atstatyti visas dangas ir želdinius, išvežti susidariusias šiukšles.
5. Projektuojamą gatvių apšvietimo elektros kabelį prie gatvių apšvietimo tinklų prijungti projektuojamoje apšvietimo atramoje sujungiant su apšvietimo tinklu Aušros g.
6. Gatvių apšvietimo elektros kabelis visu ilgiu klojamas PE Ø 50 mm vamzdyje.
7. Susikirtimų su ryšių kabeliais vietose gatvių apšvietimo elektros kabelius kloti po ryšių kabeliais PE vamzdyje išlaikant 0,25 m atstumą. Darbus vykdyti rankiniu būdu, atkastus ryšių kabelius užpilti leidus ryšių tarnybos atstovui.
8. Perėjimuose per gatves ir įvažiavimus apšvietimo kabelį kloti PE Ø 50 mm vamzdžiuose uždaru būdu ne mažiau 1,25 m gylyje.
9. Apšvietimo atramas įžeminti. Įžeminimo kontūro varža ne didesnė kaip 30 Ω.
10. Apšvietimo atramų išorinio pamato diametras turi būti ne arčiau 0,6 m nuo elektros kabelių ir nuo L. Ivinskio gatvės.
11. 10 kV kabelių apsauga numatyta atskiru projektu pagal AB "Elektros skirstymo operatorius" 2025-04-29 išduotas elektros tinklų ir įrenginių perkėlimo (rekonstravimo) sąlygas Nr. ISK25-45516.

Žymuo:	Laida	Lapas	Lapų
20250312-R8-46-PP-BR-01	0	2	2

Rietavo miesto
seniūnijos seniūnas
[redacted]

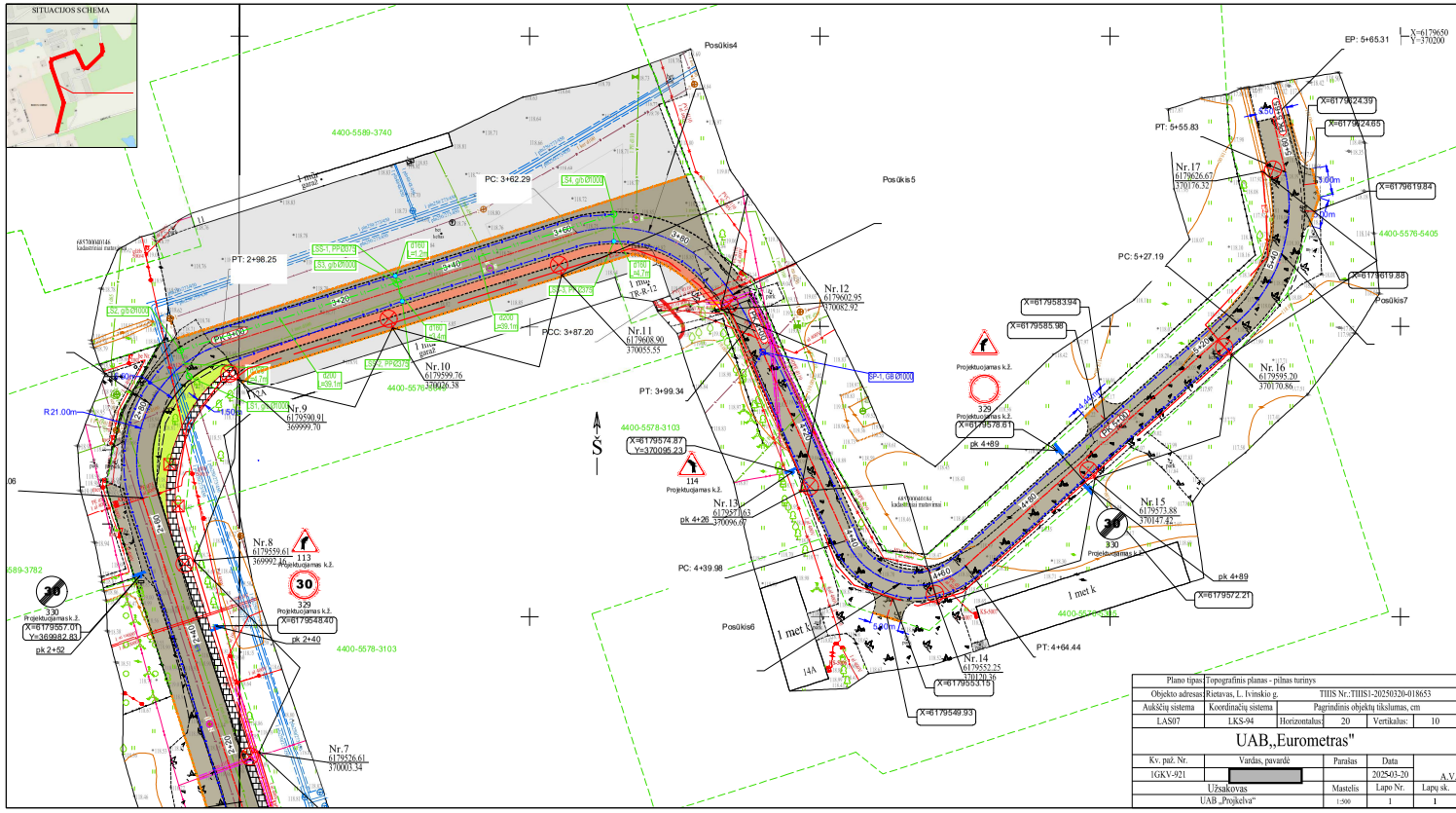

Eil Nr.	ILGIS	DIREKCINIAI KAMPAI	PRADŽIA	PABAIGA	PRADŽIA X	PRADŽIA Y	PABAIGA X	PABAIGA Y	α	R	T	K	B	D
L1	93.26	17° 12'	0+13	1+06	6179328.87	369997.06	6179417.97	370024.63						
L2	86.10	343°26'	1+24	2+10	6179435.55	370024.80	6179518.08	370000.25						
L3	55.04	342°03'	2+10	2+65	6179518.08	370000.25	6179570.45	369983.29						
L4	64.05	72°36'	2+98	3+62	6179596.96	369996.99	6179616.11	370058.10						
L5	40.64	156°03'	3+99	4+40	6179600.26	370088.07	6179563.12	370104.57						
L6	62.75	48°07'	4+64	5+27	6179558.74	370125.08	6179600.63	370171.81						
L7	9.48	347°04'	5+56	5+65	6179626.62	370180.16	6179635.86	370178.04						
Posūkis1	12.81	4°23'	-0+00	0+13	6179316.20	369996.09	6179328.87	369997.06	24°	30	6.51	12.81	0.70	0.68
Posūkis2	17.84	0°32'	1+06	1+24	6179417.97	370024.63	6179435.55	370024.80	34°	30	9.19	17.84	1.36	1.30
Posūkis3	33.19	27°20'	2+65	2+98	6179570.45	369983.29	6179596.96	369996.99	91°	21	21.20	33.19	8.84	6.22
Posūkis4	24.91	104°36'	3+62	3+87	6179616.11	370058.10	6179610.12	370081.10	61°	24	13.77	24.91	3.73	3.22
Posūkis5	12.14	144°42'	3+87	3+99	6179610.12	370081.10	6179600.26	370088.07	20°	35	6.13	12.14	0.53	0.53
Posūkis6	24.46	102°03'	4+40	4+64	6179563.12	370104.57	6179558.74	370125.08	108°	13	17.92	24.46	9.16	5.36
Posūkis7	28.64	17°49'	5+27	5+56	6179600.63	370171.81	6179626.62	370180.16	61°	27	15.86	28.64	4.34	3.73

Plano tipas:	Topografinis planas - pilnas turinys				
Objekto adresas:	Rietavas, L. Ivinskio g.		TIIS Nr.:TIIS1-20250320-018653		
Aukščių sistema	Koordinačių sistema	Pagrindinis objektų tikslumas, cm			
LAS07	LKS-94	Horizontalus	20	Vertikalus:	10
UAB„Eurometras"					
Kv. paž. Nr.	Vardas, pavardė	Parašas	Data		
1GKV-921			2025-03-20		A.V.
Užsakovas		Mastelis	Lapo Nr.	Lapų sk.	
UAB „Projkelva"		1:500	1	1	

0	2025	Statybos leidimui, konkursui ir statybai
LAIDA	IŠLEIDIMO DATA	LAIDOS STATUSAS IR IŠLEIDIMO PRIEŽASTIS (JEI TAIKOMA)

Atestato Nr.	UAB "PROJKELVA"		Kelių (gatvių) paskirties, L. Ivinskio g. Rietavo miesto seniūnija , rekonstravimo projektiniai pasiūlymai	
19391	PV	S. Varkalys		
19392 22590	PDV	S. Varkalys	Brėžinys: g. suvestinis inžinerinių statinių planas M 1:500	Laida 0
LT	Statytojas (Užsakovas): Rietavo savivaldybės administracija		Žymuo: 20250312-R8-46-PP-BR-01	Lapas 1 / Lapų 2

Plano tipas:	Topografinis planas - pilnas turinys				
Objekto adresas:	Rietavas, L. Ivinskio g.	TIIIS Nr.:TIIIS1-20250320-018653			
Aukščių sistema	Koordinačių sistema	Pagrindinis objektų tikslumas, cm			
LAS07	LKS-94	Horizontalus:	20	Vertikalus:	10

UAB„Eurometras"

Kv. paž. Nr.	Vardas, pavardė	Parašas	Data	
1GKV-921	[redacted]		2025-03-20	A.V.
	Užsakovas	Mastelis	Lapo Nr.	Lapų sk.
	UAB „Projkelva"	1:500	1	1

Telia Lietuva, AB požeminių ryšių linijų vieta SUDERINTA
Prieš 3 paras iki darbų pradžios būtina paimti raštišką sutikimą [redacted]
El. p.: [redacted]

Digitally signed by Aurelija Dygliene
Date: 2025.05.15 15:53:25 +03'00'

[redacted]

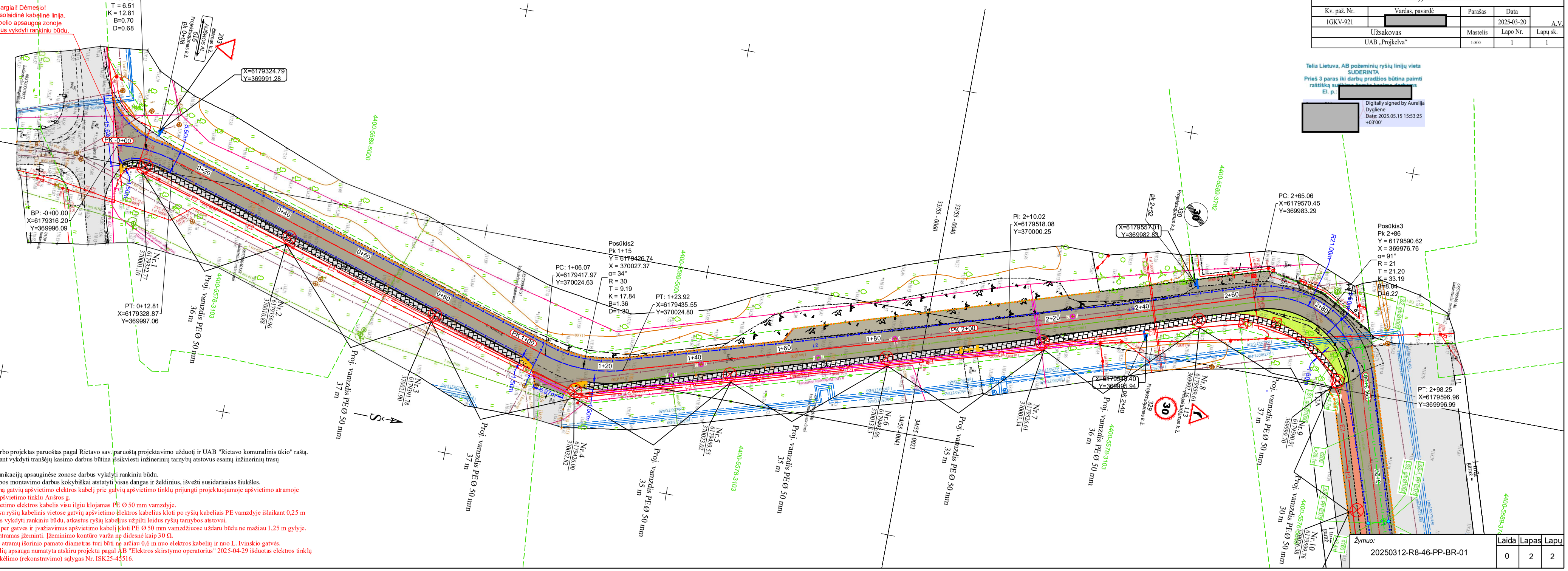

PASTABA:
1. Techninis darbo projektas paruoštas pagal Rietavo sav. paruoštą projektavimo užduotį ir UAB "Rietavo komunalinis ūkio" raštą.
2. Prieš pradedant vykdyti tranšėjų kasimo darbus būtina išsikviesti inžinerinių tarnybų atstovus esamų inžinerinių trasų patikslinimui.
3. Esamų komunikacijų apsauginėse zonose darbus vykdyti rankiniu būdu.
4. Baigus statybos montavimo darbus kokybiškai atstatyti visas dangas ir želdinius, išvežti susidariusias šiukšles.
5. Projektuojamą gatvių apšvietimo elektros kabelį prie gatvių apšvietimo tinklų prijungti projektuojamoje apšvietimo atramoje sujungiant su apšvietimo tinklu Aušros g.
6. Gatvių apšvietimo elektros kabelis visu ilgiu klojamas PE Ø 50 mm vamzdyje.
7. Susikirtimų su ryšių kabeliais vietose gatvių apšvietimo elektros kabelius kloti po ryšių kabeliais PE vamzdyje išlaikant 0,25 m atstumą. Darbus vykdyti rankiniu būdu, atkastus ryšių kabelius užpilti leidus ryšių tarnybos atstovui.
8. Perėjimuose per gatves ir įvažiavimus apšvietimo kabelį kloti PE Ø 50 mm vamzdžiuose uždaru būdu ne mažiau 1,25 m gylyje.
9. Apšvietimo atramas įžeminti. Įžeminimo kontūro varža ne didesnė kaip 30 Ω.
10. Apšvietimo atramų išorinio pamato diametras turi būti ne arčiau 0,6 m nuo elektros kabelių ir nuo L. Ivinskio gatvės.
11. 10 kV kabelių apsauga numatyta atskiru projektu pagal AB "Elektros skirstymo operatorius" 2025-04-29 išduotas elektros tinklų ir įrenginių perkėlimo (rekonstravimo) sąlygas Nr. ISK25-45516.

Žymuo:

20250312-R8-46-PP-BR-01

Laida	Lapas	Lapų
0	2	2

Pasirašyta kvalifikuotu elektroniniu parašu

[redacted]

Data: 2025-05-12 16:18:41 GMT+3
Patvirtinta AB „Energijos skirstymo operatorius"
Registracijos Nr. P141688

TIIIS1-20250320-018653

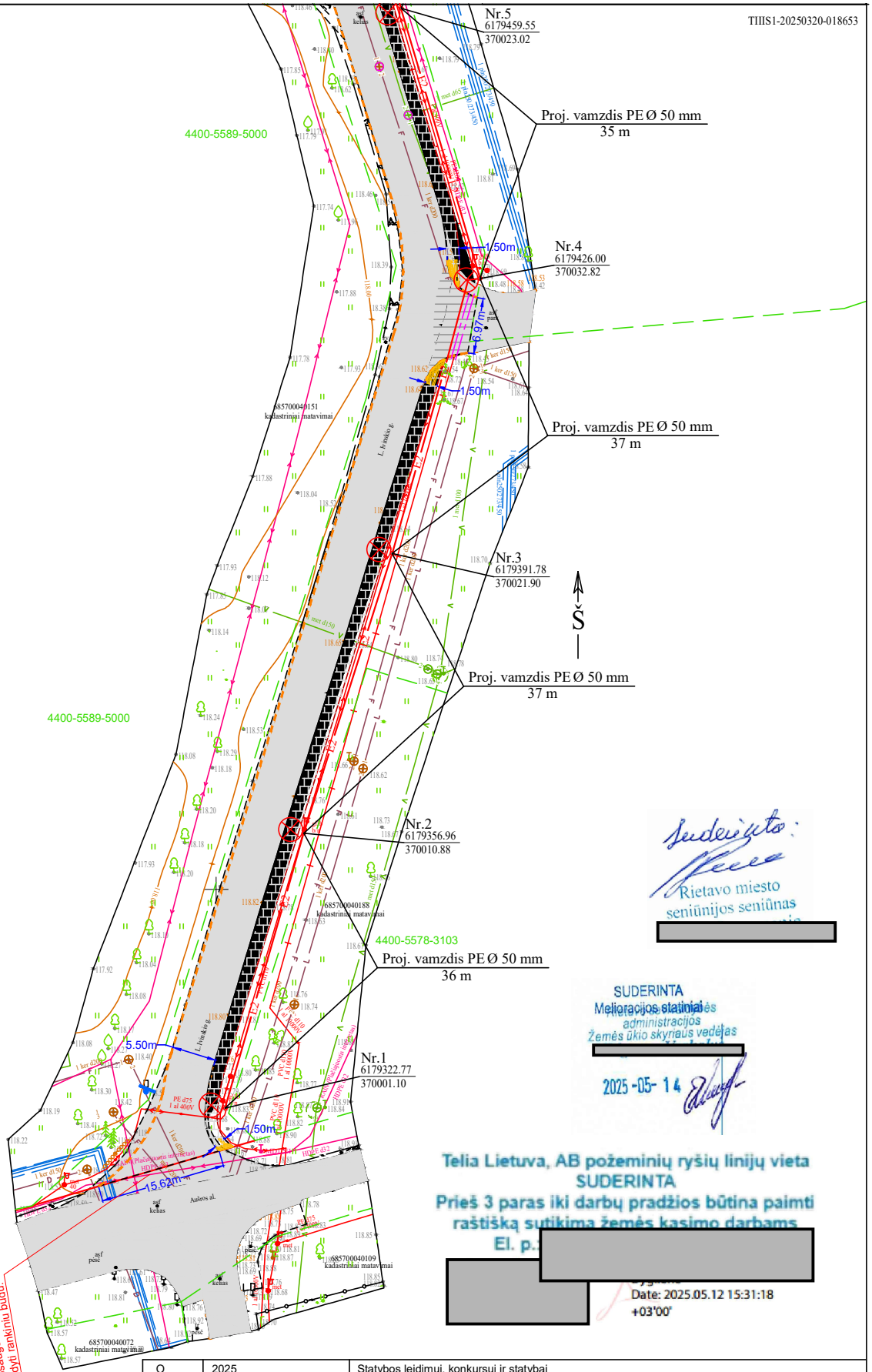

Suderinta:
Rietavo miesto seniūnijos seniūnas
[redacted]

SUDERINTA
Melioracijos statinių
administracijos
Žemės ūkio skyriaus vedėjas
[redacted]
2025 -05- 14

Telia Lietuva, AB požeminių ryšių linijų vieta
SUDERINTA
Prieš 3 paras iki darbų pradžios būtina paimti raštišką sutikimą žemės kasimo darbams
El. p. [redacted]
[redacted]
Date: 2025.05.12 15:31:18 +03'00'

Atsargiai! Dėmesio!
RAIN šviesolaidinė kabelinė linija.
RAIN kabelio apsaugos zonoje
žemės darbus vykdyti rankiniu būdu.

O	2025			Statybos leidimui, konkursui ir statybai	
LAIDA	IŠLEIDIMO DATA			LAIDOS STATUSAS IR IŠLEIDIMO PRIEŽASTIS (JEI TAIKOMA)	
Atestato Nr.	PROJKELVA			Kelių (gatvių) paskirties, L. Ivinskio g. Rietavo miesto seniūnija, rekonstravimo projektiniai pasiūlymai	
19391	PV	S. VARKALYS	2025	Brėžinys:	Laida
10536	PDV	A. MASAITIS	2025	L. Ivinskio gatvės apšvietimo tinklų planas, M1:500	O
LT	Užsakovas: Rietavo savivaldybės administracija			Žymuo: 20250312-R8-46-PP-LA-BR.01	Lapas 1 / Lapų 3

Digital Signatures

Signed by DA [redacted]

Signature is unknown:

The document has not been modified since this signature

The signer's identity is unknown because it has not been

Signing time is from the clock on the signer's computer.

Signature Details

Certificate Details...

Last Checked: 2025-07-08 16:04:15

Field: Signature1 on page 1

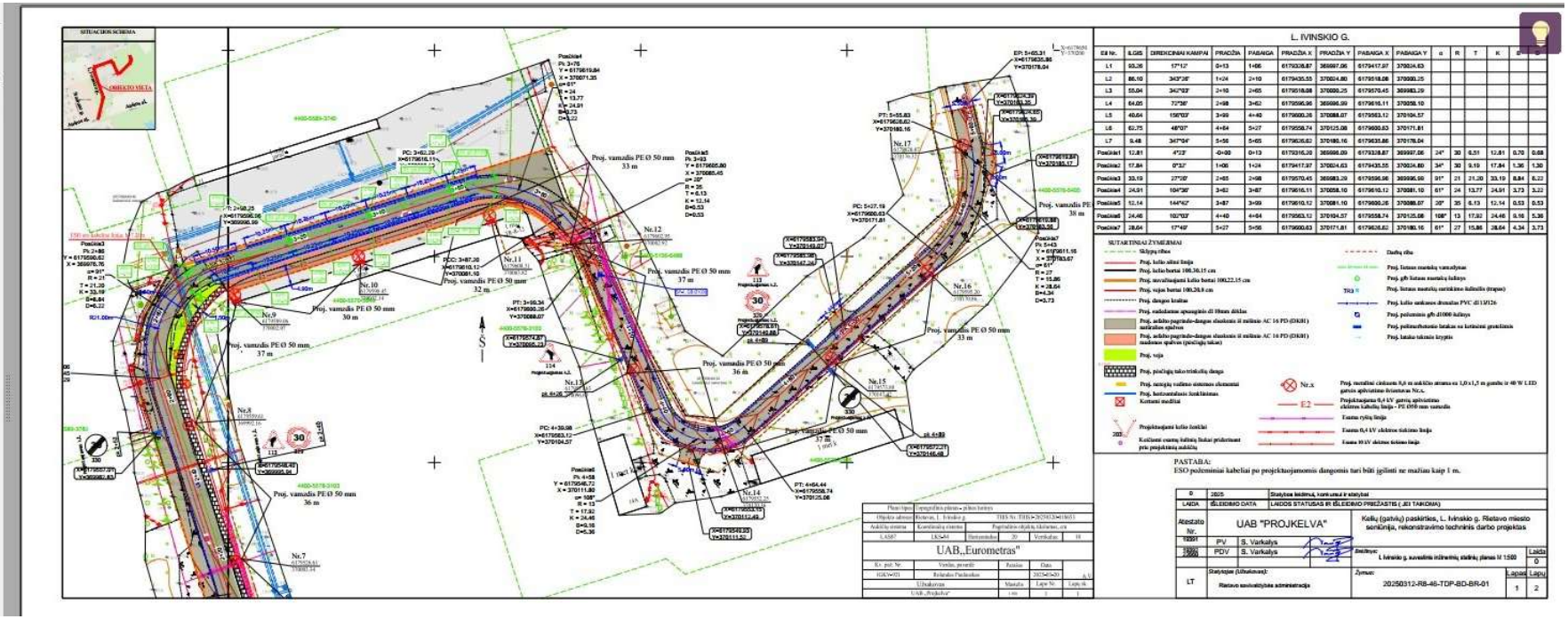

Projekto derinimo suvestinė

Nr.	Sritys	Atsakingas asmuo	Data	Būsena	Pastabos	Failo pavadinimas
1.	Elektra	[redacted]	2025-07-01	Pritarta	-	-

Registracijos Nr. P149062

Pasirašymo data 2025-07-01 16:11

Rietavo savivaldybės administracija
Leidimą išdavusio subjekto pavadinimas

LEIDIMAS

_____ m. _____ _____ d. Nr. _____.

ŠIUO DOKUMENTU SUTEIKIAMA TEISĖ:

Statyti naują (-us) statinį (-ius):
Statinio paskirtis Nuotekų šalinimo tinklų
Inžinerinio statinio grupė Inžineriniai tinklai
Pavadinimas Lietaus nuotekų šalinimo tinklai
Kategorija Neypatingasis
Žemės sklypo (-ų) unikalus Nr. Nėra
Valstybinės žemės sklypas Taip
Žemės sklypo (-ų) kad. Nr. Nesuformuotas žemės sklypas (valstybinė žemė)
Adresas (-ai) *(jei suteiktas)* Rietavas, L. Ivinskio g.
Laikinas statinys Ne
Nugriovimo termino pabaiga Nėra
Saugoma teritorija Ne
Kultūros paveldo objekto teritorija Taip, Rietavo dvaro sodyba (449)
Kultūros paveldo vietovė Ne
Kultūros paveldo objekto apsaugos zona Ne
Kultūros paveldo vietovės apsaugos zona Ne

Rekonstruoti statinį (-ius):
Statinio paskirtis Gatvių
Inžinerinio statinio grupė Susisiekimo komunikacijų statiniai
Pavadinimas L.Ivinskio g. Būsimas pavadinimas Nėra
Kategorija Neypatingasis Būsima kategorija Nėra
Statinio unikalus Nr. Nėra
Žemės sklypo (-ų) kad. Nr. Nesuformuotas žemės sklypas (valstybinė žemė)
Žemės sklypo (-ų) unikalus Nr. Nėra
Valstybinės žemės sklypas Taip
Adresas (-ai) *(jei suteiktas)* Rietavas, L. Ivinskio g.
Saugoma teritorija Ne
Kultūros paveldo objekto teritorija Taip, Rietavo dvaro sodyba (449)
Kultūros paveldo vietovė Ne
Kultūros paveldo statinys Ne
Kultūros paveldo objekto apsaugos zona Ne
Kultūros paveldo vietovės apsaugos zona Ne

Rekonstruoti statinį (-ius):
Statinio paskirtis Kitos paskirties
Inžinerinio statinio grupė Kiti inžineriniai statiniai
Pavadinimas Pėsčiųjų takas Būsimas pavadinimas Nėra
Kategorija Nesudėtingasis Būsima kategorija Nėra
Statinio unikalus Nr. Nėra
Žemės sklypo (-ų) kad. Nr. Nesuformuotas žemės sklypas (valstybinė žemė)
Žemės sklypo (-ų) unikalus Nr. Nėra
Valstybinės žemės sklypas Taip
Adresas (-ai) *(jei suteiktas)* Rietavas, L. Ivinskio g.
Saugoma teritorija Ne
Kultūros paveldo objekto teritorija Taip, Rietavo dvaro sodyba (449)

Kultūros paveldo vietovė Ne
Kultūros paveldo statinys Ne
Kultūros paveldo objekto apsaugos zona Ne
Kultūros paveldo vietovės apsaugos zona Ne

DUOMENYS APIE STATINIO PROJEKTĄ
Pavadinimas Kelių (gatvių) paskirties, L. Ivinskio g. Rietavo miesto seniūnija, rekonstravimo projektiniai pasiūlymai
Numeris 20250312-R8-46-PP Parengimo metai 2025
Statinio projektas parengtas taikant statinio informacinio modeliavimo (angl. *Building Information Modelling, toliau – BIM)* priemones Ne
Statytojas (užsakovas) yra perkančioji organizacija ar perkantysis subjektas (kaip apibrėžiami Viešųjų pirkimų įstatyme ir Pirkimų, atliekamų vandentvarkos, energetikos, transporto ar pašto paslaugų srities perkančiųjų subjektų, įstatyme) Ne
Perkančioji organizacija ar perkantysis subjektas yra valstybės ar savivaldybės institucija ar įstaiga Ne
Projektas finansuojamas valstybės biudžeto (įskaitant Europos Sąjungos struktūrinių fondų ir kitos tarptautinės finansinės paramos lėšas) lėšomis, valstybės vardu pasiskolintomis arba valstybės garantuotų paskolų lėšomis, valstybės pinigų fondų lėšomis, savivaldybių biudžetų lėšomis Ne

Duomenys apie statytoją (-us) ir jam (jiems) priskirtą (-us) projekte suprojektuotą (-us) statinį (-ius)
Juridinio asmens, kitos užsienio organizacijos ar jų padalinių pavadinimas, juridinio asmens kodas, statinio (-ių): paskirtis, pavadinimas, kategorija, žemės sklypo kad. Nr., statinio unikalus Nr. (jei suteiktas), adresas (kai privalomas, kai nekilnojamasis daiktas yra adreso objektas)
Rietavo savivaldybė, 188747184, Nuotekų šalinimo tinklų (Inžinerinė; Inžineriniai tinklai), Lietaus nuotekų šalinimo tinklai, Neypatingasis, Nėra , Nėra , Rietavas, L. Ivinskio g.; Gatvių (Inžinerinė; Susisiekimo komunikacijų statiniai), L.Ivinskio g., Neypatingasis, Nėra , Nėra , Rietavas, L. Ivinskio g.; Kitos paskirties (Inžinerinė; Kiti inžineriniai statiniai), Pėsčiųjų takas, Nesudėtingasis, Nėra , Nėra , Rietavas, L. Ivinskio g.
Kontaktinė informacija
El. p. saviavaldybe@rietavas.lt, tel. +37044873200

Duomenys apie statinio projektuotoją
Juridinio asmens, kitos užsienio organizacijos ar jų padalinių pavadinimas, kodas
UAB Projkelva, 171710523

Duomenys apie statinio projekto vadovą
Vardas, pavardė Steponas Varkalys

Dokumento, suteikiančio teisę užsiimti atitinkama veikla, duomenys
Pavadinimas Kvalifikacijos atestatas
Numeris 19391
Galioja nuo 2020-08-14 Galioja iki Nėra

Duomenys apie statinio projekto bendraautorius
Nėra

Savivaldybės, kaip valstybinės žemės patikėtinio, sutikimas (pritarimas) įgyvendinti statinio projekte numatytus sprendinius (kai statybą leidžiantis dokumentas išduodamas statyti ir (ar) rekonstruoti savivaldybės teritorijoje esančių miestų ir miestelių valstybinėje žemėje)
„Pritariu“, savivaldybės pavadinimas
Rietavo savivaldybės administracija

Leidimą išdavė _____ _____ _____
pareigos *A. V.* *parašas* *vardas, pavardė*

Vadovaujantis Statybos įstatymo [8.3] 3 straipsnio 2¹ dalimi, statytojo teisė vykdyti statybos darbus įgyvendinama pranešus apie statybos pradžią ir įvykdžius kitus Statybos [8.3] įstatyme nustatytus reikalavimus.
Vadovaujantis Teritorijų planavimo, statybos ir žemės naudojimo valstybinės priežiūros įstatymo [8.4] 10¹ straipsnio 4 dalimi, jei statyba vykdoma nepranešus apie statybos pradžią arba nepateikus visų privalomų dokumentų, informacijos ir (ar) pateikti dokumentai, informacija neatitinka teisės aktų reikalavimų, Inspekcijos pareigūnas, nustatęs pažeidimus, sustabdo statybą, taiko administracinę atsakomybę, pateikia privalomąjį nurodymą sumokėti Statybos įstatymo [8.3] 1 priede nurodyto dydžio įmoką už nepranešimą apie statybos pradžią, kuri lygi pusei įmokos už savavališkos statybos įteisinimą.

Jūsų asmens duomenų valdytoja yra Lietuvos Respublikos aplinkos ministerija, juridinio asmens kodas – 188602370, buveinės adresas – A. Jakšto g. 4, 01105 Vilnius, duomenų apsaugos pareigūno el. paštas dap@am.lt. Jūsų asmens duomenų tvarkytoja yra Valstybinė teritorijų planavimo ir statybos inspekcija prie Aplinkos ministerijos (toliau – Inspekcija), juridinio asmens kodas 288600210, buveinės adresas – A. Vienuolio g. 8, 01104 Vilnius, duomenų apsaugos pareigūno el. paštas duomenuapsauga@vtpsi.lt. Jūsų duomenys bus tvarkomi šio leidimo registravimo ir dokumentų valdymo tikslais, kad būtų įvykdytos teisės aktais numatytos teisinės prievolės (Reglamento (ES) 2016/679 6 str. 1 d. c punktas). Jei nepateiksite savo asmens duomenų, nebus galima Jums suteikti prašomų paslaugų. Jūsų asmens duomenys bus saugomi teisės aktų, reglamentuojančių duomenų saugojimo terminus, nustatyta tvarka ir gali būti teikiami teisėsaugos institucijoms, kitiems tretiesiems asmenims, jeigu to reikės Jūsų prašymui išnagrinėti, ir asmenims, kurie turi teisinį pagrindą šiuos duomenis gauti teisės aktų nustatyta tvarka. Duomenų subjektų teisių įgyvendinimo Valstybinėje teritorijų planavimo ir statybos inspekcijoje prie Aplinkos ministerijos taisyklių nustatyta tvarka turite teisę prašyti, kad Inspekcija leistų susipažinti su Jūsų asmens duomenimis ir juos ištaisytų arba ištrintų, arba apribotų duomenų tvarkymą, arba nesutikti, kad duomenys būtų tvarkomi, turite teisę duomenis perkelti ir teisę pateikti skundą Valstybinei duomenų apsaugos inspekcijai (L. Sapiegos g. 17, 10312 Vilnius, tel. (8 5) 271 2804, el. p. ada@ada.lt). Daugiau informacijos apie Jūsų duomenų tvarkymą rasite interneto svetainės http://vtpsi.lrv.lt/ skiltyje „Asmens duomenų apsauga“.

DETALŪS METADUOMENYS	
Dokumento sudarytojas (-ai)	Rietavo savivaldybės administracija 188747184, Rietavo sav. Rietavo m. Laisvės a. 3
Dokumento pavadinimas (antraštė)	Leidimas rekonstruoti statinį (- ius)
Dokumento registracijos data ir numeris	2025-07-10 Nr. LRS-84-250710-00003
Dokumento gavimo data ir dokumento gavimo registracijos numeris	–
Dokumento specifikacijos identifikavimo žymuo	ADOC-V1.0
Parašo paskirtis	Pasirašymas
Parašą sukūrusio asmens vardas, pavardė ir pareigos	[redacted], Vyr. specialistas (architektas) Rietavas , Rietavo savivaldybės administracija
Sertifikatas išduotas	[redacted] LT
Parašo sukūrimo data ir laikas	2025-07-10 16:27:07 +03:00
Parašo formatas	XAdES-T
Laiko žymoje nurodytas laikas	2025-07-10 16:27:24 +03:00
Informacija apie sertifikavimo paslaugų teikėją	EID-SK 2016, AS Sertifitseerimiskeskus EE
Sertifikato galiojimo laikas	2024-07-04 14:48:18 – 2029-07-03 23:59:59
Parašo paskirtis	Registravimas
Parašą sukūrusio asmens vardas, pavardė ir pareigos	LINAS JURGAITIS, Vyr. specialistas (architektas) Rietavas LINAS JURGAITIS, Rietavo savivaldybės administracija
Sertifikatas išduotas	LINAS JURGAITIS LT
Parašo sukūrimo data ir laikas	2025-07-10 16:27:36 +03:00
Parašo formatas	XAdES-T
Laiko žymoje nurodytas laikas	2025-07-10 16:27:54 +03:00
Informacija apie sertifikavimo paslaugų teikėją	EID-SK 2016, AS Sertifitseerimiskeskus EE
Sertifikato galiojimo laikas	2024-07-04 14:48:18 – 2029-07-03 23:59:59
Informacija apie būdus, naudotus metaduomenų vientisumui užtikrinti	–
Pagrindinio dokumento priedų skaičius	–
Pagrindinio dokumento pridedamų dokumentų skaičius	–
Pridedamo dokumento sudarytojas (-ai)	–
Pridedamo dokumento pavadinimas (antraštė)	–
Pridedamo dokumento registracijos data ir numeris	–
Programinės įrangos, kuria naudojantis sudarytas elektroninis dokumentas, pavadinimas	Avilys SDP eDocs
Informacija apie elektroninio dokumento ir elektroninio (-ių) parašo (-ų) tikrinimą (tikrinimo data)	Atitinka specifikacijos keliamus reikalavimus. Visi dokumente esantys elektroniniai parašai galioja (2025-07-11 14:31:25)
Papildomi metaduomenys	Nuorašą suformavo 2025-07-11 14:31:25 Avilys SDP eDocs

TECHNINĖ SPECIFIKACIJA
KELIŲ (GATVIŲ) PASKIRTIES, L. IVINSKIO G. RIETAVO MIESTO SENIŪNIJA, REKONSTRAVIMO PROJEKTINIŲ PASIŪLYMŲ PARENGIMO PASLAUGOS

Rietavo savivaldybės administracijos direktorius
Vytautas Dičiūnas

Eil. Nr.	Pavadinimas	Reikalavimai
	I. Bendra informacija apie pirkimo objektą	
1.	Statytojas (Užsakovas)	*Rietavo savivaldybės administracija, kodas 188747184 Laisvės a. 3, 90316 Rietavas*
2.	Pirkimo objektas	*Perkamos paslaugos:* • *Projektiniai pasiūlymai*
3.	Projekto pavadinimas	*Kelių (gatvių) paskirties, L. Ivinskio g. Rietavo miesto seniūnija, rekonstravimo projektiniai pasiūlymai*
4.	Statinio adresas	*L. Ivinskio g. Rietavo miestas*
5.	Statinio (-ių) ar statinių grupės paskirtis ir bendrieji (techniniai ir paskirties) rodikliai	***1. Susisiekimo komunikacijos:*** *vietinės reikšmės kelias* ***2. Rodikliai:*** *Gatvės kategorija – D* *Gatvės ilgis – apie 566 m* *Važiuojamosios dalies plotis –5,5 m*
6.	Statinio statybos rūšis	*Statinio rekonstravimas*
7.	Statinio kategorija	*Neypatingasis statinys*
	II. Perkamų paslaugų apimtis ir trukmė	
8.	Perkamų paslaugų apimtis:	*Projekto dalys turi atitikti norminių aktų (STR 1.04.04:2017 „Statinio projektavimas, projekto ekspertizė“ ir kt.) reikalavimus.* • *bendroji;* • *susisiekimo;* • *vandentiekio ir nuotekų šalinimo;* • *elektrotechnikos;* • *statinio statybos skaičiuojamosios kainos nustatymo;* • *visos kitos dalys, reikalingos statybą leidžiančiam dokumentui gauti.*
8.1.	projektavimo paslaugos	*Projektiniai pasiūlymai turi būti parengti pagal Statybos įstatymo, STR 1.04.04:2017 „Statinio projektavimas, projekto ekspertizė“ ir kitų norminių teisės aktų reikalavimus.* *Priklausomai nuo statinių paskirties, statybos rūšies, turi būti parengtos visos būtinos tam statiniui pastatyti ir naudoti projektinių pasiūlymų dalys, kurių sprendiniai įgyvendintų esminius statinių, statinio architektūros, aplinkos, visuomenės sveikatos saugos, kraštovaizdžio,*

Eil. Nr.	Pavadinimas	Reikalavimai
		nekilnojamųjų kultūros paveldo vertybių ir kitos apsaugos (saugos), trečiųjų asmenų interesų apsaugos, neįgaliųjų socialinės integracijos ir paskirties reikalavimus. *Į projektinių pasiūlymų paslaugų apimtį įeina pataisymai pagal statytojo (užsakovo) pastabas. Šie pataisymai neapima keitimų ir (ar) papildymų, kurie gali būti daromi Užsakovo iniciatyva arba dėl objektyvių nenumatytų aplinkybių. Projektiniai pasiūlymai projekto sprendiniai (pateikti techninėse specifikacijose, aiškinamuosiuose raštuose, brėžiniuose) tarpusavyje būtų susieti, atskiruose dokumentuose bei tarp atskirų dalių neturi prieštarauti vieni kitiems.*
8.2.	kitos paslaugos, susijusios su projektavimo paslaugomis	*Gauti (ar atlikti tam tikras procedūras) privalomuosius projektinių pasiūlymų rengimo dokumentus (poreikį nustato projekto vadovas):* - *topografinius, inžinerinius, geologinius tyrimus;* - *statinių, jų dalių techninės būklės įvertinimą (statybiniai tyrinėjimai);* - *prisijungimo sąlygas (pagal užsakovo suteiktą įgaliojimą);* - *specialiuosius architektūros reikalavimus (kai tai privaloma);* - *specialiuosius paveldosaugos reikalavimus (kai tai privaloma);* - *specialiuosius saugomos teritorijos tvarkymo ir apsaugos reikalavimus (kai tai privaloma);* - *projektinių pasiūlymų viešinimas, aptarimas su visuomene;* - *gauti statybą leidžiantį dokumentą (užsakovui tarpininkaujant);* - *kiti techninėje užduotyje nenurodyti dokumentai, privalomi pagal teisės aktų reikalavimus.*
9.	Paslaugų teikimo pradžia ir trukmė	*Projektinių pasiūlymų parengimas: pradžia nuo sutarties įsigaliojimo dienos, trukmė – 5 mėn.*
	III. Reikalavimai projektavimo paslaugoms	
10.	Projekto rengimo dokumentams taikomi teisės aktai, normatyviniai statybos techniniai dokumentai bei normatyviniai statinio saugos ir paskirties	*Projektavimo dokumentai turi atitikti norminių teisės aktų reikalavimus, o jais grindžiami sprendiniai suderinti su teritorijos infrastruktūros plėtra. Projekte negali būti naudojami konkretūs prekės ženklai, gamintojas, patentai ar pan., išskyrus atvejus, jeigu nurodoma, kad leidžiama teikti ir lygiaverčius sprendinius.* *Normatyviniai statybos techniniai dokumentai,*

Eil. Nr.	Pavadinimas	Reikalavimai
	dokumentai, teritorijų planavimo dokumentai.	*privalomi visiems statybos dalyviams:* *- LR statybos įstatymas;* *- Kultūros paveldo apsaugos įstatymas;* *- Želdynų įstatymas;* *- Kelių įstatymas;* *- STR 1.04.04:2017 „Statinio projektavimas, projekto ekspertizė“;* *- kiti statybos techniniai reglamentai (STR),* *- Vyriausybės įgaliotų institucijų teisės aktai - PTR, KTR, HN, elektros įrenginių įrengimo taisyklės, priešgaisriniai reikalavimai, saugos ir sveikatos reikalavimai ir kt.* *Kiti normatyviniai statybos techniniai dokumentai, kaip statybos taisyklės, statinių naudojimo ir techninės priežiūros taisyklės, Lietuvos standartai, taip pat kaip Lietuvos standartai perimti Europos ir tarptautiniai standartai ir techniniai įvertinimai, metodiniai nurodymai, rekomendacijos taikomi savanoriškai. Kai į juos pateikiamos nuorodos projektavimo ar rangos sutartyse, jie tampa privalomi sutartį sudariusioms šalims.* *Pasikeitus įstatymų ir kitų teisės aktų, reglamentuojančių perkamas paslaugas, nuostatoms ir reikalavimams, projektuotojas turi vykdyti sutartį pagal galiojančius teisės aktus, tačiau apie tai turi informuoti statytoją.*
11.	Esminiai funkciniai (paskirties), architektūros (estetinius), technologijos, techniniai, ekonominiai, kokybės, reikalavimai bei kiti rodikliai ir charakteristikos statiniui pagal sprendinių dalis:	*Šiuo projektu numatoma:* - *gatvės pagrindų konstrukcijos įrengimą (sprendžia projektuotojas - kelio dalies plotį parinkti atsižvelgiant į laisvus valstybinės žemės plotus ir esamus atstumus tarp privačių žemės sklypų ribų);* - *įrengti apie 566 m asfalto dangą (asfalto dangos markes ir storį parenka projektuotojas pagal veikiančius reglamentus ir kitus projektavimui keliamus reikalavimus);* - *įrengti apšvietimo tinklus su cinkuoto metalo kūginėmis atramomis, gembėmis ir LED tipo gatvių šviestuvais;* - *rekonstruoti šaligatvį, įrengiant naują trinkelių dangą ir pakeisti šaligatvio bortus;* - *įrengti paviršinio vandens surinkimo tinklus;* - *įrengti nuovažas į žemės sklypus;* - *numatyti kelio dangų ženklinimą ir ženklus.* *Projekto sprendiniai atskiruose projekto dokumentuose (pagal viršenybę - techninėse specifikacijose,*

Eil. Nr.	Pavadinimas	Reikalavimai
		aiškinamuosiuose raštuose, brėžiniuose, sąnaudų kiekių žiniaraščiuose) neturi prieštarauti vieni kitiems. *Jei projekto dokumentuose randama neatitikimų ar prieštaravimų, dokumentų viršenybė nustatoma taip:* *– techninės specifikacijos;* *– aiškinamieji raštai;* *– brėžiniai;* *– sąnaudų kiekių žiniaraščiai.*
12.	Nurodymai sprendinių derinimui, jų pritarimui ir pan.	*Prieš Užsakovui tvirtinant projektinius pasiūlymus ar jiems pritariant pristatyti parengtus projektinius pasiūlymus, pakomentuoti pagrindinius projektinius sprendinius bei nurodyti jų atitiktį projektavimo užduočiai.* *Statybą leidžiančio dokumento gavimo trukmė skaičiuojama nuo dienos, kai savivaldybės administracijos įgaliotas valstybės tarnautojas IS „Infostatyba“ prašymą pažymi kaip priimtą, iki dienos, kai prašymo pateikėjas automatiškai informuojamas el. paštu apie statybą leidžiančio dokumento išdavimą. Mokestį už statybos leidimo išdavimą apmokės Rietavo savivaldybės administracija.*
13.	Statinio ar statinių grupės projektavimo ir statybos eiliškumas	*Projekto sprendiniams eiliškumas netaikomas.*
14.	Reikalavimai projekto rengimo dokumentų kalbai (-oms)	*Projektas statybai Lietuvos Respublikoje rengiamas valstybine kalba.*
15.	Nurodymai statinio projekto dokumentų komplektavimui, įforminimui ir pateikimui	*Projektiniai pasiūlymai Užsakovui pateikiami:* *1 vnt. popierinės kopijos (pridedamas projektuotojo garantinis raštas, kad popieriuje atspausdinta projekto versija atitinka skaitmeninėje laikmenoje įrašytą versiją);* • *1 vnt. skaitmeninėje laikmenoje (USB laikmena) su įrašytu PDF, ADOC formatu.*
	V. Projekto keitimai	
16.	*Projektas keičiamas papildomos sutarties su projektuotoju ir Statytojo patvirtintos papildomos Techninės užduoties pagrindu. Projekto keitimus ir (ar) papildymus atlieka Projektą parengęs projektuotojas.*	

TECHNINĖ SPECIFIKACIJA



Rietavo savivaldybės administracijos direktorius Vytautas Dichmas

Eil. Nr.	Pavadinimas	Reikalavimai
	I. Bendra informacija apie pirkimo objektą	
1.	Statytojas (Užsakovas)	Rietavo savivaldybės administracija, kodas 188747184 Laisvės a. 3, 90311 Rietavas
2.	Pirkimo objektas • •	Techninio darbo projekto parengimas Projekto vykdymo priežiūros paslaugos
3.	Projekto pavadinimas	Kelių (gatvių) paskirties, L. Ivinskio g. Rietavo miesto seniūnija, rekonstravimas Pastaba: projekto pavadinimas gali būti tikslinamas projekto rengimo metu vadovaujantis statybos techninio reglamento STR1.04.04:2017 „Statinio projektavimas, projekto ekspertizė“ 6.8 punkto reikalavimais.
4.	Statinio adresas	Rietavo m. L. Ivinskio g.
5.	Statinio (-ių) ar statinių grupės paskirtis ir bendrieji (techniniai ir paskirties) rodikliai	• Bendras gatvės ilgis: ~ 0,566 km • Statinio paskirties grupė: Susiekimo komunikacijų statiniai • Statinio paskirtis: Kelių (gatvių) • Statinio kategorija – D (pagalbinės gatvės), neypatingas statinys. Žemės sklypas nesuformuotas – laisva valstybinė žemė.
6.	Statinio statybos rūšis •	Statinio rekonstravimas
7.	Statinio kategorija •	neypatingasis statinys
	II. Perkamų paslaugų apimtis ir trukmė	

Eil. Nr.	Pavadinimas	Reikalavimai

8.	Perkamų paslaugų apimtis:	Techninio darbo projekto sprendiniai rengiami vadovaujantis parengtais Kelių (gatvių) paskirties, L. Ivinskio g. Rietavo miesto seniūnija, rekonstravimo projektiniais pasiūlymais (toliau – Projektiniai pasiūlymai).
		• Parengti techninį darbo projektą taip, kad jis atitiktų Lietuvos Respublikos įstatymų, statybos ir kitų normatyvinių dokumentų privalomus reikalavimus ir nustatytas projektavimo technines ir specialias sąlygas;
		• Parengti reikalingus dokumentus prisijungimo sąlygoms gauti, gauti reikalingas prisijungimo ir inžinerinių tinklų iškėlimo ar apsaugojimo sąlygas;
		• Įvykdyti visus Techninės užduoties reikalavimus, įskaitant ir bet kokius kitus darbus, kurie nėra tiksliai apibrėžti Techninėje užduotyje, tačiau yra neatsiejami susiję su Projektuotojo įvykdytinais Techninėje užduotyje nurodytais darbais;
		• Techninio darbo projekto apimtis ir detalumas turi būti pakankamas Statytojo sumanymui suprasti, projekto ekspertizei atlikti, statinio statybos skaičiuojamajai kainai nustatyti, rangos darbams pirkti.
		• Projekto dalys nustatomos atsižvelgus į projektuojamo statinio specifiką:
		  • bendroji;
		  • susisiekimo;
		  • lietaus nuotekų šalinimo;
		  • elektrotechnikos;
		  • elektroninių ryšių (telekomunikacijų);
		  • pasirengimo statybai ir statybos darbų organizavimo;
		  • statybos skaičiuojamosios kainos nustatymo;
		  • ESO dalis;
		  • visos kitos dalys, reikalingos projekto ekspertizei atlikti.

8.1.	projektavimo paslaugos	Projektas turi būti parengtas pagal STR 1.04.04:2017 „Statinio projektavimas, projekto ekspertizė“ ir kitų norminių teisės aktų reikalavimus. Projekto parengimas, derinimų atlikimas, teigiamo bendrosios ekspertizės akto gavimas, susisiekimo komunikacijų ir inžinerinių tinklų valdytojų išvadų dėl Projekto sprendinių gavimas. Pastaba: Į projektavimo paslaugos apimtį įeina Projekto pataisymai pagal statytojo (užsakovo) pastabas, pagal Projekto ekspertizės akto privalomas pastabas, pagal šį Projektą tikrinusių institucijų, subjektų (jų padalinių) pastabas, taip pat Projekto klaidų, pastebėtų statybos metu, taisymai. Šie pataisymai neapima keitimų ir (ar)

Eil. Nr.	Pavadinimas	Reikalavimai
		papildymų, kurie gali būti daromi Užsakovo iniciatyva arba dėl objektyvių nenumatytų aplinkybių.
8.2.	kitos paslaugos, susijusios su projektavimo paslaugomis	Gauti (ar atlikti tam tikras procedūras) privalomuosius projekto rengimo dokumentus (poreikį nustato projekto vadovas): - topografinius, inžinerinius, geologinius tyrimus (kai tai privaloma); - statinių, jų dalių techninės būklės įvertinimą (statybiniai tyrinėjimai) (kai tai privaloma); - prisijungimo sąlygas (pagal užsakovo suteiktą įgaliojimą) (kai tai privaloma); - specialiuosius architektūros reikalavimus (kai tai privaloma); - specialiuosius paveldosaugos reikalavimus (kai tai privaloma); - specialiuosius saugomos teritorijos tvarkymo ir apsaugos reikalavimus (kai tai privaloma); - projekto viešinimas, aptarimas su visuomene (kai tai privaloma); - pristatyti projektą konkurso būdu užsakovo parinktai bendrąją ekspertizę atliekančiai įstaigai; - pataisyti pagal privalomas ekspertizės pastabas; - įkelti į informacinę sistemą „Infostatyba“ statybos leidimui gauti (kai tai privaloma); - gauti statybą leidžiantį dokumentą (užsakovui tarpininkaujant) (kai tai privaloma); - gauti sutikimus (laisva valstybinė žemė) (kai tai privaloma).
8.3.	projekto vykdymo priežiūra	Statinio projekto vykdymo priežiūra vykdoma pagal STR 1.06.01:2016 „Statybos darbai. Statinio statybos priežiūra“ visu statybos laikotarpiu. Statybos metu užtikrinti statinio projekto vykdymo priežiūrą teisės aktuose ir Sutartyje nustatyta tvarka. Užtikrinti, kad statinių projektų vykdymo priežiūrą atliekantys asmenys, atvyktų į statybvietę (kontroliuoti projekto sprendinių įgyvendinimą) ne rečiau kaip 1 (vieną) kartą per savaitę darbo dienomis ir darbo valandomis ir pagal Statytojo poreikį dalyvautų gamybiniuose pasitarimuose.
9.	Paslaugų teikimo pradžia ir trukmė	• Techninio darbo projekto parengimas: pradžia nuo sutarties įsigaliojimo dienos, trukmė – 3 mėn. • Projekto vykdymo priežiūros paslaugų pradžia – nuo Rangos darbų pradžios, trukmė – iki statybos užbaigimo dienos.
	III. Reikalavimai projektavimo paslaugoms	
10.	Projekto rengimo dokumentams taikomi teisės aktai, normatyviniai statybos techniniai dokumentai bei	Projektavimo dokumentai turi atitikti privalomųjų statinio projekto rengimo dokumentų ir kitų norminių teisės aktų reikalavimus, o jais grindžiami sprendiniai suderinti su teritorijos infrastruktūros plėtra. Projekte negali būti naudojami konkretūs prekės ženklai, gamintojas, patentai ar pan., išskyrus atvejus, jeigu

Eil. Nr.	Pavadinimas	Reikalavimai
	normatyviniai statinio saugos ir paskirties dokumentai, teritorijų planavimo dokumentai.	nurodoma, kad leidžiama teikti ir lygiaverčius sprendinius. Normatyviniai statybos techniniai dokumentai, privalomi visiems statybos dalyviams: - LR statybos įstatymas; - Statybos techniniai reglamentai (STR); - Vyriausybės įgaliotų institucijų teisės aktai – PTR, KTR, HN, elektros įrenginių įrengimo taisyklės, saugos ir sveikatos reikalavimai ir kt. Kiti normatyviniai statybos techniniai dokumentai – statybos taisyklės, statinių naudojimo ir techninės priežiūros taisyklės, Lietuvos standartai, taip pat kaip Lietuvos standartai perimti Europos ir tarptautiniai standartai ir techniniai įvertinimai. Projekto sprendiniai rengiami vadovaujantis Lietuvos Respublikos aplinkos ministro 2011 m. birželio 28 d. įsakymu Nr. D1-508 „Dėl Aplinkos apsaugos kriterijų taikymo, vykdant žaliuosius pirkimus, tvarkos aprašo patvirtinimo“ patvirtintu „Aplinkos apsaugos kriterijų taikymo, vykdant žaliuosius pirkimus, tvarkos aprašu“ (toliau – Tvarkos aprašas). TDP techninėse specifikacijose nurodytos medžiagos turi atitikti Tvarkos aprašo XVII; XVIII skyrių reikalavimus. Rengiant projektą vadovautis Želdinių apsaugos, vykdant statybos darbus, taisyklių nuostatomis. Užtikrinti medžių kokybišką augavietę, apsaugant brandžių medžių šaknyną ir lają.
11.	Funkciniai (paskirties) ir naudojimo (eksploataciniai) reikalavimai statiniui (statinių grupei)	Šiuo projektu numatoma: - gatvės pagrindų konstrukcijos įrengimą (sprendžia projektuotojas - kelio dalies plotį parinkti atsižvelgiant į laisvus valstybinės žemės plotus ir esamus atstumus tarp privačių žemės sklypų ribų); - įrengti apie 566 m asfalto dangą (asfalto dangos markes ir storį parenka projektuotojas pagal veikiančius reglamentus ir kitus projektavimui keliamus reikalavimus); - įrengti apšvietimo tinklus su cinkuoto metalo kūginėmis atramomis, gembėmis ir LED tipo gatvių šviestuvais; - rekonstruoti šaligatvį, įrengiant naują trinkelių dangą ir pakeisti šaligatvio bortus; - įrengti paviršinio vandens surinkimo tinklus; - įrengti nuovažas į žemės sklypus; - numatyti kelio dangų ženklinimą ir ženklus; - inžinerinių tinklų ir įrenginių apsaugojimą ar perkėlimą jei toks poreikis atsirastų. Projekto sprendiniai atskiruose projekto dokumentuose (pagal viršenybę - techninėse specifikacijose, aiškinamuosiuose raštuose, brėžiniuose, sąnaudų kiekių žiniaraščiuose) neturi prieštarauti vieni kitiems. Jei projekto dokumentuose randama neatitikimų ar

Eil. Nr.	Pavadinimas	Reikalavimai
		prieštaravimų, dokumentų viršenybė nustatoma taip: – techninės specifikacijos; – aiškinamieji raštai; – brėžiniai; – sąnaudų kiekių žiniaraščiai.
12.	Universaliojo dizaino principų taikymo reikalavimai	Techninis darbo projektas rengiamas pagal universalaus dizaino principus pritaikant jas įvairiems interesams. Rengiant projektą vadovautis STR 2.03.01:2019 „Statinių prieinamumas“.
13.	Techniniai, kokybiniai (estetiniai, komforto, energinio naudingumo, triukšmo lygio ir t.t.) reikalavimai pagal statinio projekto sprendinių dalis	Techninio darbo projekto sprendiniai rengiami vadovaujantis parengtais Projektiniais pasiūlymais (Priedas Nr. 1).
15.	Nurodymai sprendinių derinimui, jų pritarimui ir pan.	Prieš Užsakovui tvirtinant Projektą, pristatyti parengtą Projektą, pakomentuoti pagrindinius sprendinius ir nurodyti Projekto sprendinių atitiktį projektavimo užduočiai. Kiti derinimai: • Techninio darbo projekto sprendinius derinti su Rietavo savivaldybės administracijos Ūkio plėtros ir investicijų skyriumi ir Architektūros skyriumi. • Techninį darbo projektą suderinti normatyvinių statybos dokumentų nustatyta tvarka su Statytoju ir su atitinkamomis valstybės ir savivaldybių institucijomis.
16.	Statinio ar statinių grupės projektavimo ir statybos eiliškumas	Projekto sprendiniams eiliškumas netaikomas.
17.	Reikalavimai projekto rengimo dokumentų kalbai (-oms)	Projektas statybai Lietuvos Respublikoje rengiamas valstybine kalba.
18.	Nurodymai statinio projekto dokumentų komplektavimui, įforminimui ir pateikimui	Techninis darbo projektas įforminamas, komplektuojamas ir perduodamas Statytojui STR 1.04.04:2017 „Statinio projektavimas, projekto ekspertizė“, kitų reglamentų, standartų ir projektavimo darbų sutarties nustatyta tvarka. Po teigiamo ekspertizės akto gavimo: • 1 vnt. projekto komplektas (komplektą sudaro visos sudedamosios projekto dalys) atspausdintų popieriuje. • 1 vnt. skaitmeninėje laikmenoje (USB laikmenoje) pasirašytas el. parašu. Brėžiniai pateikiami DWG ir PDF formatais, kurie turi tenkinti STR 1.05.01:2017 11.4.4.punktą „Statybą leidžiantys dokumentai. Statybos užbaigimas. Nebaigto statinio registravimas ir perleidimas. Statybos sustabdymas. Savavališkos statybos padarinių šalinimas. Statybos pagal

Eil. Nr.	Pavadinimas	Reikalavimai
		neteisėtai išduotą statybą leidžiantį dokumentą padarinių šalinimas“ reikalavimus. Projekto originalą saugo projektuotojas Lietuvos archyvų departamento prie LR Vyriausybės nustatyta tvarka.
19.	Ekspertizės atlikimas	Projekto ekspertizė: • Projekto ekspertizė privaloma. • Projekto ekspertizę užsako ir už ją apmoka Statytojas (Užsakovas). • Projektuotojas privalo pataisyti projektą pagal ekspertizės akte nurodytas pagrįstas privalomas pastabas. Projekto ekspertizės atlikimo trukmė ir statybos leidimo gavimas (kai tai privaloma) į projektavimo paslaugų trukmę neįskaičiuojami.
20.	Projektavimo užduoties priedai	*1 priedas.* Kelių (gatvių) paskirties, L. Ivinskio g. Rietavo miesto seniūnija, rekonstravimo projektiniai pasiūlymai.

RIETAVO SAVIVALDYBĖS ADMINISTRACIJA

Biudžetinė įstaiga, Laisvės a. 3, 90316 Rietavas, tel. +370 448 73 200, el. p. savivaldybe@rietavas.lt
Duomenys kaupiami ir saugomi Juridinių asmenų registre, kodas 188747184

UAB „Projkelva“

2025-06- Nr. R4-

DĖL PRITARIMO PROJEKTINIAMS PASIŪLYMAMS

Vadovaujantis statybos techniniu reglamentu STR 1.04.04:2017 „Statinio projektavimas, projekto ekspertizė“ pritariame parengtiems Kelių (gatvių) paskirties L. Ivinskio g., Rietavo miesto seniūnija, rekonstravimo projektiniams pasiūlymams.

Administracijos direktorius [redacted]

[redacted] el. +370 448 73 225, el. p[redacted]

DETALŪS METADUOMENYS	
Dokumento sudarytojas (-ai)	Rietavo savivaldybės administracija
Dokumento pavadinimas (antraštė)	DĖL PRITARIMO PROJEKTINIAMS PASIŪLYMAMS (L. IVINSKIO G.)
Registracija #1	
Dokumento registracijos data ir numeris	2025-06-06T15:08:05.156+03:00, R4-608
Dokumento specifikacijos identifikavimo žymuo	ADOC-V1.0
Parašas #1	
Parašo paskirtis	Pasirašymas
Parašą sukūrusio asmens vardas, pavardė ir pareigos	[redacted]irektorius
Parašo sukūrimo data ir laikas	2025-06-06T14:33:45.0000000+03:00
Parašo formatas	Kvalifikuotas elektroninis parašas
Laiko žymoje nurodytas laikas	2025-06-06T14:34:00+03:00
Informacija apie sertifikavimo paslaugų teikėją	EID-SK 2016 AS Sertifitseerimiskeskus EE
Sertifikato galiojimo laikas	2029-06-22T23:59:59+03:00
Parašas #2	
Parašo paskirtis	Registravimas
Parašą sukūrusio asmens vardas, pavardė ir pareigos	DBSIS, -
Parašo sukūrimo data ir laikas	2025-06-06T15:08:05.0000000+03:00
Parašo formatas	Kvalifikuotas elektroninis parašas
Laiko žymoje nurodytas laikas	-
Informacija apie sertifikavimo paslaugų teikėją	RCSC IssuingCA-2 VI Registru Centras - i.k. 124110246 LT
Sertifikato galiojimo laikas	2028-05-15T11:31:08+03:00
Informacija apie būdus, naudotus metaduomenų vientisumui užtikrinti	Metaduomenų vientisumas užtikrintas elektroniniais parašais

Pagrindinio dokumento priedų skaičius	0
Pagrindinio dokumento pridedamų dokumentų skaičius	0
Programinės įrangos, kuria naudojantis sudarytas elektroninis dokumentas, pavadinimas	DBSIS, versija 3.5.84.3
Informacija apie elektroninio dokumento ir elektroninio (-ių) parašo (-ų) tikrinimą (tikrinimo data)	Tikrinant dokumentą nenustatyta jokių klaidų, 2026-04-12 21:56:49

RIETAVO SAVIVALDYBĖS ADMINISTRACIJA

Biudžetinė įstaiga, Laisvės a. 3, 90316 Rietavas, tel. +370 448 73 200, el. p. savivaldybe@rietavas.lt
Duomenys kaupiami ir saugomi Juridinių asmenų registre, kodas 188747184

UAB „Projkelva“

2026-04- Nr. R4-

DĖL PRITARIMO PROJEKTINIAMS SPRENDINIAMS

Vadovaujantis statybos techniniu reglamentu STR 1.04.04:2017 „Statinio projektavimas, projekto ekspertizė“ pritariame parengtiems Kelių (gatvių) paskirties L. Ivinskio g., Rietavo miesto seniūnija, rekonstravimo projektiniams sprendiniams.

Administracijos direktorius [redacted]

[redacted] tel. +370 448 20 123, el. p[redacted]

DETALŪS METADUOMENYS	
Dokumento sudarytojas (-ai)	Rietavo savivaldybės administracija
Dokumento pavadinimas (antraštė)	DĖL PRITARIMO PROJEKTINIAMS SPRENDINIAMS (L. Ivinskio g.)
Registracija #1	
Dokumento registracijos data ir numeris	2026-04-23T13:41:08.922+03:00, R4-409
Dokumento specifikacijos identifikavimo žymuo	ADOC-V1.0
Parašas #1	
Parašo paskirtis	Pasirašymas
Parašą sukūrusio asmens vardas, pavardė ir pareigos	[redacted] Direktorius
Parašo sukūrimo data ir laikas	2026-04-23T13:20:37.0000000+03:00
Parašo formatas	Kvalifikuotas elektroninis parašas
Laiko žymoje nurodytas laikas	2026-04-23T13:20:53+03:00
Informacija apie sertifikavimo paslaugų teikėją	EID-SK 2016 AS Sertifitseerimiskeskus EE
Sertifikato galiojimo laikas	2029-06-22T23:59:59+03:00
Parašas #2	
Parašo paskirtis	Registravimas
Parašą sukūrusio asmens vardas, pavardė ir pareigos	DBSIS, -
Parašo sukūrimo data ir laikas	2026-04-23T13:41:09.0000000+03:00
Parašo formatas	Kvalifikuotas elektroninis parašas
Laiko žymoje nurodytas laikas	-
Informacija apie sertifikavimo paslaugų teikėją	RCSC IssuingCA-2 VI Registru Centras - i.k. 124110246 LT
Sertifikato galiojimo laikas	2028-05-15T11:31:08+03:00
Informacija apie būdus, naudotus metaduomenų vientisumui užtikrinti	Metaduomenų vientisumas užtikrintas elektroniniais parašais

Pagrindinio dokumento priedų skaičius	0
Pagrindinio dokumento pridedamų dokumentų skaičius	0
Programinės įrangos, kuria naudojantis sudarytas elektroninis dokumentas, pavadinimas	DBSIS, versija 3.5.90.4
Informacija apie elektroninio dokumento ir elektroninio (-ių) parašo (-ų) tikrinimą (tikrinimo data)	Tikrinant dokumentą nenustatyta jokių klaidų, 2026-04-26 21:30:36

UAB "Nišos matavimai"

NEKILNOJAMOJO DAIKTO KADASTRINIŲ MATAVIMŲ BYLA

Tomas: **1**

Nekilnojamojo turto objektas: **Inžinerinis statinys**

Registro Nr.: **44/2022548 (Statiniai)**

Adresas: **Rietavo sav. Rietavo m. L. Ivinskio g.**

Lapų skaičius: **20**

VALSTYBĖS ĮMONĖ REGISTRŲ CENTRAS
KADASTRO TVARKYTOJAS

SUDERINTA

Valstybės įmonė Registrų centras

Elektroniniu parašu pasirašė: [redacted]

Pareigos: Vyresnioji kadastro specialistė

Laiko žyma: 2020-01-27 08:38:21

Tomo Nr. **1**
Registro **44/2022548**

BYLOS TOMO VIDAUS APYRAŠAS

Eil. Nr.	Dokumento pavadinimas	Dokumento		Lapų skaič.	Bylos lapų numeriai	Pastabos
		Nr.	Data			
1	Statinio planas "STATINIŲ IŠDĖSTYMO PLANAS"		2020-01-14	2	1-2	
2	KOORDINAČIŲ ŽINIARAŠTIS KZ		2020-01-14	2	3-4	
3	KELIO / GATVĖS IR JO SUDĖTINIŲ DALIŲ KADASTRO DUOMENYS 1K FORMA		2020-01-14	4	5-8	
4	KELIO / GATVĖS IR JO SUDĖTINIŲ DALIŲ VERČIŲ NUSTATYMAS 2K FORMA		2020-01-14	4	9-12	
5	KELIO / GATVĖS VAŽIUOJAMOSIOS DALIES IR ŽEMĖS SANKASOS KADASTRO DUOMENYS 3K FORMA		2020-01-14	2	13-14	
6	KELIO / GATVĖS SANKRYŽŲ, TILTŲ, VIADUKŲ, ESTAKADŲ, PRALAIDŲ, AUTOBUSŲ SUSTOJIMO IR POILSIO AIKŠTELIŲ, ŠVIESOFORŲ, KELIO ORO SĄLYGŲ STEBĖJIMO IR TRANSPORTO APSKAITOS ĮRENGINIŲ KADASTRO DUOMENYS 4K FORMA		2020-01-14	3	15-17	
7	KELIO / GATVĖS ATITVARŲ, TRIUKŠMO SIENUČIŲ, ŽELDYNŲ, PĖSČIŲJŲ IR DVIRAČIŲ TAKŲ, ELEKTROS APŠVIETIMO TINKLO KADASTRO DUOMENYS 5K FORMA		2020-01-14	2	18-19	

Vidaus apyrašo lapų 19

[redacted]
(pareigos, parašas, vardas, pavardė)

UAB "Nišos matavimai", kodas: 303353581, adresas: Vytauto g. 17 K1-2, 68299 Marijampolė, Lietuva

Matininkas(-ė) [redacted] kvalifikacijos pažymėjimo Nr. 2M-M-2018

KELIO / GATVĖS IR JO SUDĖTINIŲ DALIŲ KADASTRO DUOMENYS

Adresas Rietavo sav. Rietavo m. L. Ivinskio g.
Paskirtis Kelių (gatvių)
Pavadinimas RT7028 L. Ivinskio gatvė
Žymėjimas plane RT7028
Kadastro duomenų nustatymo data 2020-01-14
Statybos būklė **Unikalus numeris** 4400-4035-3744

Statybos pradžios metai:	1973	**Kelio Nr.:**	RT7028
Statybos pabaigos metai:	1973	**Kelio ruožas:**	0.000-0.353
Rekonstravimo pradžios metai:		**Ilgis: km**	0,353
Rekonstravimo pabaigos metai:		**Gatvės kategorija:**	Pagalbinė
Kap. remonto pradžios metai:		**Statinio kategorija:**	II grupės nesudėtingasis
Kap. remonto pabaigos metai:		**Baigtumo procentas: %**	100
Papr. remonto pradžios metai:			
Papr. remonto pabaigos metai:			

Kelias, kelio sudėtinės dalys	Mato vienetas	Kiekis
1	2	3
Važiuojamoji dalis 1-13	km	0,207
Važiuojamoji dalis 13-20	km	0,146
Pralaida 10	m	8,5
Pralaida 10	vnt.	1
Sankryža k11	vnt.	1
Sankryža k11	km	0,004
Įvažiavimas k5	vnt.	1
Įvažiavimas k5	kv. m	8,3
Įvažiavimas k8	vnt.	1
Įvažiavimas k8	kv. m	26,3
Įvažiavimas k17	kv. m	12,7
Įvažiavimas k17	vnt.	1
Apšvietimas 15-20	km	0,119
Šaligatvis 13-16	kv. m	129,2
Šaligatvis 18-20	kv. m	73,2

Matininkas D[redacted]

111031229 1

2020-01-27 08:47:47

UAB "Nišos matavimai", kodas: 303353581, adresas: Vytauto g. 17 K1-2, 68299 Marijampolė, Lietuva

Matininkas(-ė) [redacted] kvalifikacijos pažymėjimo Nr. 2M-M-2018

KELIO / GATVĖS IR JO SUDĖTINIŲ DALIŲ KADASTRO DUOMENYS

Adresas Rietavo sav. Rietavo m. L. Ivinskio g.
Paskirtis Kelių (gatvių)
Pavadinimas RT7028 L. Ivinskio gatvė
Žymėjimas plane RT7028
Kadastro duomenų nustatymo data 2020-01-14
Statybos būklė **Unikalus numeris** 4400-5386-2885

Statybos pradžios metai:	1973	**Kelio Nr.:**	RT7028
Statybos pabaigos metai:	1973	**Kelio ruožas:**	0.353-0.819
Rekonstravimo pradžios metai:		**Ilgis: km**	0,466
Rekonstravimo pabaigos metai:		**Gatvės kategorija:**	Pagalbinė
Kap. remonto pradžios metai:		**Statinio kategorija:**	II grupės nesudėtingasis
Kap. remonto pabaigos metai:		**Baigtumo procentas: %**	100
Papr. remonto pradžios metai:			
Papr. remonto pabaigos metai:			

Kelias, kelio sudėtinės dalys	Mato vienetas	Kiekis
1	2	3
Važiuojamoji dalis 21-34	km	0,283
Važiuojamoji dalis 34-37	km	0,013
Važiuojamoji dalis 37-40	km	0,091
Važiuojamoji dalis 40-49	km	0,079
Įvažiavimas d26	kv. m	30,7
Įvažiavimas d26	vnt.	1
Įvažiavimas k35	kv. m	27
Įvažiavimas k35	vnt.	1
Įvažiavimas d47	kv. m	35,5
Įvažiavimas d47	vnt.	1
Apšvietimas 24-29	km	0,145
Šaligatvis 22-25	kv. m	156,45
Šaligatvis 27-30	kv. m	159,61

Matininkas [redacted]

* 1 1 1 0 3 1 2 0 0 6 *

2020-01-27 08:46:33

UAB "Nišos matavimai", kodas: 303353581, adresas: Vytauto g. 17 K1-2, 68299 Marijampolė, Lietuva

Matininkas(-ė) [redacted] kvalifikacijos pažymėjimo Nr. 2M-M-2018

KELIO / GATVĖS IR JO SUDĖTINIŲ DALIŲ KADASTRO DUOMENYS

Adresas Rietavo sav. Rietavo m. L. Ivinskio g.
Paskirtis Kelių (gatvių)
Pavadinimas RT7028 L. Ivinskio gatvė
Žymėjimas plane RT7028
Kadastro duomenų nustatymo data 2020-01-14
Statybos būklė **Unikalus numeris** 4400-4035-3744

Kelias, kelio sudėtinės dalys	Mato vienetas	Kiekis
1	2	3
Gatvė	km	0,353
Įvažiavimas, nuovaža	kv. m	47,3
Įvažiavimas, nuovaža	vnt.	3
Pėsčiųjų (dviračių) takas	kv. m	202,4
Pralaida	vnt.	1
Pralaida	m	8,5

Matininkas [redacted]

1110312296

2020-01-27 08:48:30

UAB "Nišos matavimai", kodas: 303353581, adresas: Vytauto g. 17 K1-2, 68299 Marijampolė, Lietuva

Matininkas(-ė) [redacted] kvalifikacijos pažymėjimo Nr. 2M-M-2018

KELIO / GATVĖS IR JO SUDĖTINIŲ DALIŲ KADASTRO DUOMENYS

Adresas Rietavo sav. Rietavo m. L. Ivinskio g.
Paskirtis Kelių (gatvių)
Pavadinimas RT7028 L. Ivinskio gatvė
Žymėjimas plane RT7028
Kadastro duomenų nustatymo data 2020-01-14
Statybos būklė **Unikalus numeris** 4400-5386-2885

Kelias, kelio sudėtinės dalys	Mato vienetas	Kiekis
1	2	3
Gatvė	km	0,466
Įvažiavimas, nuovaža	kv. m	93,2
Įvažiavimas, nuovaža	vnt.	3
Pėsčiųjų (dviračių) takas	kv. m	316,06

Matininkas [redacted]

111031201 1

2020-01-27 08:46:57

UAB "Nišos matavimai", kodas: 303353581, adresas: Vytauto g. 17 K1-2, 68299 Marijampolė, Lietuva
Matininkas(-ė) DOMANTAS ŠLYTERIS, kvalifikacijos pažymėjimo Nr. 2M-M-2018

KELIO / GATVĖS IR JO SUDĖTINIŲ DALIŲ VERČIŲ NUSTATYMAS

Pavadinimas RT7028 L. Ivinskio gatvė
Kelio reikšmė
Kelio numeris RT7028
Kadastro duomenų nustatymo data 2020-01-14
Vertes nustatymo data 2020-01-14

Kelio sudėtinės dalies pavadinimas	Atskaitos taškai	Kasmetinis vertės mažinimo koeficientas	Matavimo vienetas	Kiekis	Įkainojimo pagrindas	Vidutinė vieneto statybos vertė po indeksavimo, Eur	Atkūrimo kaštai (statybinė vertė), Eur	Nusidėvėjimas %	Atkuriamoji vertė, Eur	Vietovės pataisos koeficientas	Vidutinė rinkos vertė, Eur
1	2	3	4	5	6	7	8	9	10	11	12
Važiuojamoji dalis 1-13	1-13	10	km	0,207	NTK 2020-3.2.6	750050	155000	75	38800	1	38800
Važiuojamoji dalis 13-20	13-20	5	km	0,146	NTK 2020-3.2.5	582380	85000	75	21300	1	21300
Įvažiavimas k5	5	10	kv. m	8,3	NTK 2020-3.2.10	116,41	966	75	242	1	242
Įvažiavimas k8	8	10	kv. m	26,3	NTK 2020-3.2.10	113,3	2980	75	745	1	745
Įvažiavimas k17	17	5	kv. m	12,7	NTK 2020-3.2.10	44,17	561	75	140	1	140

1	2	3	4	5	6	7	8	9	10	11	12
Šaligatvis 13-16	13-16	4	kv. m	129,2	NTK 2020-3.2.11	33,96	4390	75	1100	1	1100
Šaligatvis 18-20	18-20	4	kv. m	73,2	NTK 2020-3.2.11	33,96	2490	75	621	1	621
Viso							251000		62900		62900

Matininkas

[redacted]

1110312297

2020-01-27 08:48:01

UAB "Nišos matavimai", kodas: 303353581, adresas: Vytauto g. 17 K1-2, 68299 Marijampolė, Lietuva
Matininkas(-ė) DOMANTAS ŠLYTERIS, kvalifikacijos pažymėjimo Nr. 2M-M-2018

KELIO / GATVĖS IR JO SUDĖTINIŲ DALIŲ VERČIŲ NUSTATYMAS

Pavadinimas RT7028 L. Ivinskio gatvė
Kelio reikšmė
Kelio numeris RT7028
Kadastro duomenų nustatymo data 2020-01-14
Vertes nustatymo data 2020-01-14

Kelio sudėtinės dalies pavadinimas	Atskaitos taškai	Kasmetinis vertės mažinimo koeficientas	Matavimo vienetas	Kiekis	Įkainojimo pagrindas	Vidutinė vieneto statybos vertė po indeksavimo, Eur	Atkūrimo kaštai (statybinė vertė), Eur	Nusidėvėjimas %	Atkuriamoji vertė, Eur	Vietovės pataisos koeficientas	Vidutinė rinkos vertė, Eur
1	2	3	4	5	6	7	8	9	10	11	12
Važiuojamoji dalis 21-34	21-34	5	km	0,283	NTK 2020-3.2.5	582380	165000	75	41200	1	41200
Važiuojamoji dalis 34-37	34-37	10	km	0,013	NTK 2020-3.2.20.1	146460	1900	75	476	1	476
Važiuojamoji dalis 37-40	37-40	10	km	0,091	NTK 2020-3.2.6	465430	42400	75	10600	1	10600
Važiuojamoji dalis 40-49	40-49	10	km	0,079	NTK 2020-3.2.20.1	146460	11600	75	2890	1	2890
Įvažiavimas d26	26	5	kv. m	30,7	NTK 2020-3.2.10	44,17	1360	75	339	1	339

1	2	3	4	5	6	7	8	9	10	11	12
Šaligatvis 22-25	22-25	4	kv. m	156,45	NTK 2020-3.2.11	33,96	5310	75	1330	1	1330
Šaligatvis 27-30	27-30	4	kv. m	159,61	NTK 2020-3.2.11	33,96	5420	75	1360	1	1360
Viso							233000		58200		58200

Matininkas [redacted]

1110312012

2020-01-27 08:47:04

3K FORMA

UAB "Nišos matavimai", kodas: 303353581, adresas: Vytauto g. 17 K1-2, 68299 Marijampolė, Lietuva
Matininkas(-ė) [redacted], kvalifikacijos pažymėjimo Nr. 2M-M-2018

KELIO / GATVĖS VAŽIUOJAMOSIOS DALIES IR ŽEMĖS SANKASOS KADASTRO DUOMENYS

Pavadinimas RT7028 L. Ivinskio gatvė
Kelio reikšmė
Kelio numeris RT7028
Kadastro duomenų nustatymo data 2020-01-14

Kelio sudėtinės dalies pavadinimas	Ruožo su vienodais kelio dangos ir sankasos pločiais ir tipais pradžia				Ruožo su vienodais kelio dangos ir sankasos pločiais ir tipais pabaiga				Ruožo ilgis, km.	Eismo juostų skaičius	Kelio plotis, m	Kelio sankasos plotis, m	Kelio sankasos tipas	Kelio dangos plotis, m	Kelio dangos rūšis	Metai Pradžios/Pabaigos			
	atskaitos duomenys ašyje		koordinatės		atskaitos duomenys ašyje		koordinatės									Statybos	Rekonstravimo	Kapitalinio remonto	Paprasto remonto
	taško Nr.	km	X	Y	taško Nr.	km	X	Y											
1	2	3	4	5	6	7	8	9	10	11	12	13	14	15	16	17	18	19	20
Važiuojamoji dalis 1-13	1	0.000	6178950,41	370032,27	13	0.207	6179157,22	370022,34	0,207	Dvi	6		Pylimas		Akmens trinkelės	1973			
																1973			
Važiuojamoji dalis 13-20	13	0.207	6179157,22	370022,34	20	0.353	6179301,51	369999,78	0,146	Dvi	6		Pylimas		Asfaltbetonis	1973			
																1973			

Matininkas D[redacted]

1110312292

2020-01-27 08:48:08

UAB "Nišos matavimai", kodas: 303353581, adresas: Vytauto g. 17 K1-2, 68299 Marijampolė, Lietuva
Matininkas(-ė) [redacted] kvalifikacijos pažymėjimo Nr. 2M-M-2018

KELIO / GATVĖS VAŽIUOJAMOSIOS DALIES IR ŽEMĖS SANKASOS KADASTRO DUOMENYS

Pavadinimas RT7028 L. Ivinskio gatvė
Kelio reikšmė
Kelio numeris RT7028
Kadastro duomenų nustatymo data 2020-01-14

Kelio sudėtinės dalies pavadinimas	Ruožo su vienodais kelio dangos ir sankasos pločiais ir tipais pradžia				Ruožo su vienodais kelio dangos ir sankasos pločiais ir tipais pabaiga				Ruožo ilgis, km.	Eismo juostų skaičius	Kelio plotis, m	Kelio sankasos plotis, m	Kelio sankasos tipas	Kelio dangos plotis, m	Kelio dangos rūšis	Metai Pradžios/Pabaigos			
	atskaitos duomenys ašyje		koordinatės		atskaitos duomenys ašyje		koordinatės									Statybos	Rekonstravimo	Kapitalinio remonto	Paprasto remonto
	taško Nr.	km	X	Y	taško Nr.	km	X	Y											
1	2	3	4	5	6	7	8	9	10	11	12	13	14	15	16	17	18	19	20
Važiuojamoji dalis 21-34	21	0.353	6179315,42	369993,45	34	0.636	6179586,78	369984,07	0,283	Dvi	7,7		Pylimas		Asfaltbetonis	1973			
																1973			
Važiuojamoji dalis 34-37	34	0.636	6179586,78	369984,07	37	0.649	6179594,72	369994,45	0,013	Dvi	6,8		Pylimas		Žvyras	1973			
																1973			
Važiuojamoji dalis 37-40	37	0.649	6179594,72	369994,45	40	0.740	6179612,92	370078,20	0,091	Dvi	6,1		Pylimas		Betonas	1973			
																1973			
Važiuojamoji dalis 40-49	40	0.740	6179612,92	370078,20	49	0.819	6179555,21	370121,48	0,079	Dvi	8,1		Pylimas		Žvyras	1973			
																1973			

Matininkas [redacted]

11103120007

2020-01-27 08:47:12

UAB "Nišos matavimai", kodas: 303353581, adresas: Vytauto g. 17 K1-2, 68299 Marijampolė, Lietuva
Matininkas(-ė) [redacted] kvalifikacijos pažymėjimo Nr. 2M-M-2018

KELIO / GATVĖS SANKRYŽŲ, TILTŲ, VIADUKŲ, ESTAKADŲ, PRALAIDŲ, AUTOBUSŲ SUSTOJIMO IR POILSIO AIKŠTELIŲ, ŠVIESOFORŲ, KELIO ORO SĄLYGŲ STEBĖJIMO IR TRANSPORTO APSKAITOS ĮRENGINIŲ KADASTRO DUOMENYS

Pavadinimas RT7028 L. Ivinskio gatvė
Kelio reikšmė
Kelio numeris RT7028
Kadastro duomenų nustatymo data 2020-01-14

Kelio sudėtinės dalies pavadinimas	Atskaitos duomenys ašyje		Centro koordinatės		Medžiaga/ Dangos rūšis	Mato vienetas	Kiekis	Kelio pusė	Kliūties pavadinimas	Metai Pradžios/Pabaigos			
	taško Nr.	km	X	Y						Statybos	Rekonstravimo	Kapitalinio remonto	Paprasto remonto
1	2	3	4	5	6	7	8	9	10	11	12	13	14
Pralaida 10	10	0.164	6179114,45	370024,56	Polivinilchloridas	m	8,5	Centras		1973			
										1973			
Sankryža k11	11	0.196	6179146,03	370023,1	Asfaltbetonis	km	0,004			1973			
										1973			
Įvažiavimas k5	5	0.061	6179010,99	370029,54	Akmens trinkelės	kv. m	8,3	Kairė		1973			
										1973			

1	2	3	4	5	6	7	8	9	10	11	12	13	14
Įvažiavimas k8	8	0.099	6179048,92	370027,52	Akmens trinkelės	kv. m	26,3	Kairė		1973			
										1973			
Įvažiavimas k17	17	0.300	6179248,65	370008,28	Asfaltbetonis	kv. m	12,7	Kairė		1973			
										1973			

Matininkas

[redacted]

1110312293

2020-01-27 08:48:16

4K FORMA

UAB "Nišos matavimai", kodas: 303353581, adresas: Vytauto g. 17 K1-2, 68299 Marijampolė, Lietuva
Matininkas([redacted] kvalifikacijos pažymėjimo Nr. 2M-M-2018

KELIO / GATVĖS SANKRYŽŲ, TILTŲ, VIADUKŲ, ESTAKADŲ, PRALAIDŲ, AUTOBUSŲ SUSTOJIMO IR POILSIO AIKŠTELIŲ, ŠVIESOFORŲ, KELIO ORO SĄLYGŲ STEBĖJIMO IR TRANSPORTO APSKAITOS ĮRENGINIŲ KADASTRO DUOMENYS

Pavadinimas RT7028 L. Ivinskio gatvė
Kelio reikšmė
Kelio numeris RT7028
Kadastro duomenų nustatymo data 2020-01-14

Kelio sudėtinės dalies pavadinimas	Atskaitos duomenys ašyje		Centro koordinatės		Medžiaga/ Dangos rūšis	Mato vienetas	Kiekis	Kelio pusė	Kliūties pavadinimas	Metai Pradžios/Pabaigos			
	taško Nr.	km	X	Y						Statybos	Rekonstravimo	Kapitalinio remonto	Paprasto remonto
1	2	3	4	5	6	7	8	9	10	11	12	13	14
Įvažiavimas d26	26	0.465	6179422,25	370025,67	Asfaltbetonis	kv. m	30,7	Dešinė		1973			
										1973			
Įvažiavimas k35	35	0.639	6179589,11	369986,17	Žvyras	kv. m	27	Kairė		1973			
										1973			
Įvažiavimas d47	47	0.810	6179555,38	370112,69	Žvyras	kv. m	35,5	Dešinė		1973			
										1973			

Matininkas [redacted]

1110312008

2020-01-27 08:47:20

5K FORMA

UAB "Nišos matavimai", kodas: 303353581, adresas: Vytauto g. 17 K1-2, 68299 Marijampolė, Lietuva
Matininkas(-ė) [redacted] kvalifikacijos pažymėjimo Nr. 2M-M-2018

KELIO / GATVĖS ATITVARŲ, TRIUKŠMO SIENUČIŲ, ŽELDYNŲ, PĖSČIŲJŲ IR DVIRAČIŲ TAKŲ, ELEKTROS APŠVIETIMO TINKLO KADASTRO DUOMENYS

Pavadinimas RT7028 L. Ivinskio gatvė
Kelio reikšmė
Kelio numeris RT7028
Kadastro duomenų nustatymo data 2020-01-14

Kelio sudėtinės dalies pavadinimas	Ruožo su vienodais kelio dangos ir sankasos pločiais ir tipais pradžia				Ruožo su vienodais kelio dangos ir sankasos pločiais ir tipais pabaiga				Medžiaga/ Dangos rūšis	Mato vienetas	Kiekis	Kelio pusė (kairė, dešinė)	Elektros apšvietimo tinklo tipas	Laidininko skerspjūvis	Metai Pradžios/Pabaigos			
	atskaitos duomeny		koordinatės		atskaitos duomeny		koordinatės								Statybos	Rekonstravimo	Kapitalinio remonto	Paprasto remonto
	taško Nr.	km	X	Y	taško Nr.	km	X	Y										
1	2	3	4	5	6	7	8	9	10	11	12	13	14	15	16	17	18	19
Apšvietimas 15-20	15	0.234	6179183,67	370018,3	20	0.353	6179301,51	369999,78		km	0,119	Kairė	Oro laidiniai	iki 4x16	1973			
															1973			
Šaligatvis 13-16	13	0.207	6179157,22	370022,34	16	0.296	6179245,24	370008,8	Asfaltbetonis	kv. m	129,2	Kairė			1973			
															1973			
Šaligatvis 18-20	18	0.303	6179252,43	370007,69	20	0.353	6179301,51	369999,78	Asfaltbetonis	kv. m	73,2	Kairė			1973			
															1973			

Matininkas [redacted]

* 1 1 1 0 3 1 2 2 9 4 *

2020-01-27 08:48:23

5K FORMA

UAB "Nišos matavimai", kodas: 303353581, adresas: Vytauto g. 17 K1-2, 68299 Marijampolė, Lietuva
Matininkas(-ė) [redacted] kvalifikacijos pažymėjimo Nr. 2M-M-2018

KELIO / GATVĖS ATITVARŲ, TRIUKŠMO SIENUČIŲ, ŽELDYNŲ, PĖSČIŲJŲ IR DVIRAČIŲ TAKŲ, ELEKTROS APŠVIETIMO TINKLO KADASTRO DUOMENYS

Pavadinimas RT7028 L. Ivinskio gatvė
Kelio reikšmė
Kelio numeris RT7028
Kadastro duomenų nustatymo data 2020-01-14

Kelio sudėtinės dalies pavadinimas	Ruožo su vienodais kelio dangos ir sankasos pločiais ir tipais pradžia				Ruožo su vienodais kelio dangos ir sankasos pločiais ir tipais pabaiga				Medžiaga/ Dangos rūšis	Mato vienetas	Kiekis	Kelio pusė (kairė, dešinė)	Elektros apšvietimo tinklo tipas	Laidininko skerspjūvis	Metai Pradžios/Pabaigos			
	atskaitos duomeny		koordinatės		atskaitos duomeny		koordinatės								Statybos	Rekonstravimo	Kapitalinio remonto	Paprasto remonto
	taško Nr.	km	X	Y	taško Nr.	km	X	Y										
1	2	3	4	5	6	7	8	9	10	11	12	13	14	15	16	17	18	19
Apšvietimas 24-29	24	0.399	6179359,05	370006,37	29	0.544	6179498,92	370005,64		km	0,145	Dešinė	Oro laidiniai	iki 4x16	1973			
															1973			
Šaligatvis 22-25	22	0.357	6179319,41	369994,63	25	0.459	6179416,56	370024,11	Asfaltbetonis	kv. m	156,45	Dešinė			1973			
															1973			
Šaligatvis 27-30	27	0.470	6179427,16	370026,48	30	0.572	6179525,6	369997,45	Asfaltbetonis	kv. m	159,61	Dešinė			1973			
															1973			

Matininkas [redacted]

* 1 1 1 0 3 1 2 0 0 9 *

2020-01-27 08:47:27

KOORDINAČIŲ ŽINIARAŠTIS

Pavadinimas RT7028 L. Ivinskio gatvė
Objekto buvimo vieta Rietavo sav. Rietavo m. L. Ivinskio g.
Unikalus numeris 4400-4035-3744

Kelio ruožas 0.000-0.353
Koordinačių sistema: LKS-94

Kelio riba		
Taško Nr.	X	Y
50	6178949,79	370028,92
51	6178953,19	370028,75
52	6178977,90	370027,56
53	6179000,00	370026,50
54	6179006,01	370026,21
55	6179008,06	370026,01
56	6179012,96	370025,64
57	6179013,08	370027,41
58	6179038,33	370026,06
59	6179041,60	370025,83
60	6179042,91	370025,29
61	6179043,67	370024,62
62	6179044,32	370023,49
63	6179053,34	370023,04
64	6179057,02	370024,27
65	6179103,38	370022,30
66	6179138,38	370020,13
67	6179155,49	370018,03
68	6179228,38	370007,04
69	6179298,69	369995,64
70	6179304,33	370003,93
71	6179254,71	370011,35
72	6179228,45	370015,52
73	6179168,31	370024,59
74	6179157,94	370025,23
75	6179153,75	370025,33
76	6179144,48	370025,33
77	6179141,45	370025,31
78	6179138,45	370025,31
79	6179129,88	370025,68
80	6179121,29	370026,04
81	6179089,54	370027,52
82	6179037,86	370029,91
83	6179026,25	370030,44
84	6179025,36	370030,47

Kelio riba		
Taško Nr.	X	Y
85	6179024,39	370030,70
86	6179023,70	370031,01
87	6179022,95	370031,51
88	6179022,76	370031,68
89	6179011,59	370032,30
90	6179011,49	370032,22
91	6179010,85	370031,83
92	6179010,40	370031,62
93	6179009,64	370031,38
94	6179008,98	370031,27
95	6179008,58	370031,25
96	6179008,23	370031,25
97	6179000,00	370031,62
98	6178957,02	370033,62
99	6178956,02	370033,79
100	6178955,18	370034,08
101	6178954,16	370034,68
102	6178953,45	370035,26
103	6178953,17	370035,54
104	6178952,79	370036,02
105	6178952,48	370036,52
106	6178952,25	370036,92
107	6178952,04	370037,53
108	6178951,84	370038,27
109	6178951,76	370038,90
110	6178951,77	370039,21
111	6178951,79	370039,63

Kelio ašis			
Taško Nr.	Atskaitos taško km	X	Y
1	0,000	6178950,41	370032,27
2	0,005	6178955,57	370031,93
3	0,038	6178988,11	370030,38
4	0,047	6178997,16	370030,00
5	0,061	6179010,99	370029,54
6	0,068	6179017,86	370029,21
7	0,074	6179024,52	370028,73
8	0,099	6179048,92	370027,52
9	0,124	6179074,23	370026,38
10	0,164	6179114,45	370024,56
11	0,196	6179146,03	370023,10
12	0,200	6179150,39	370022,89
13	0,207	6179157,22	370022,34
14	0,216	6179166,52	370020,96
15	0,234	6179183,67	370018,30
16	0,296	6179245,24	370008,80
17	0,300	6179248,65	370008,28
18	0,303	6179252,43	370007,69
19	0,342	6179291,00	370001,40
20	0,353	6179301,51	369999,78

Matininkas [redacted]

1110310240

KOORDINAČIŲ ŽINIARAŠTIS

Pavadinimas RT7028 L. Ivinskio gatvė
Objekto buvimo vieta Rietavo sav. Rietavo m. L. Ivinskio g.
Unikalus numeris 4400-5386-2885

Kelio ruožas 0.353-0.819
Koordinačių sistema: LKS-94

Kelio riba		
Taško Nr.	X	Y
112	6179312,34	369982,90
113	6179317,79	369987,91
114	6179323,86	369991,63
115	6179411,26	370018,71
116	6179427,62	370022,38
117	6179536,48	369988,33
118	6179573,91	369978,93
119	6179584,99	369979,45
120	6179596,21	369987,03
121	6179599,16	369997,66
122	6179618,32	370056,48
123	6179625,18	370077,60
124	6179619,70	370079,45
125	6179614,55	370080,99
126	6179607,74	370086,86
127	6179600,60	370091,28
128	6179578,04	370100,71
129	6179569,25	370104,25
130	6179564,37	370107,14
131	6179561,15	370111,67
132	6179559,79	370117,52
133	6179560,95	370118,84
134	6179551,47	370123,20
135	6179547,63	370118,82
136	6179552,10	370104,61
137	6179602,60	370083,55
138	6179605,06	370080,91
139	6179608,72	370076,80
140	6179613,95	370069,03
141	6179613,82	370063,34
142	6179590,23	369993,67
143	6179584,78	369988,30
144	6179576,98	369986,16
145	6179571,48	369986,89
146	6179524,88	370002,63

Kelio riba		
Taško Nr.	X	Y
147	6179502,81	370009,47
148	6179452,03	370024,35
149	6179425,60	370032,04
150	6179415,99	370029,05
151	6179415,39	370028,27
152	6179325,87	370000,62
153	6179319,59	370000,26
154	6179317,92	370002,00

Kelio ašis			
Taško Nr.	Atskaitos taško km	X	Y
21	0,353	6179315,42	369993,45
22	0,357	6179319,41	369994,63
23	0,373	6179334,52	369998,80
24	0,399	6179359,05	370006,37
25	0,459	6179416,56	370024,11
26	0,465	6179422,25	370025,67
27	0,470	6179427,16	370026,48
28	0,477	6179434,66	370025,38
29	0,544	6179498,92	370005,64
30	0,572	6179525,60	369997,45
31	0,594	6179546,71	369991,49
32	0,618	6179569,76	369984,07
33	0,625	6179576,66	369982,83
34	0,636	6179586,78	369984,07
35	0,639	6179589,11	369986,17
36	0,643	6179592,37	369989,49
37	0,649	6179594,72	369994,45
38	0,730	6179620,14	370071,45
39	0,734	6179618,92	370074,84
40	0,740	6179612,92	370078,20
41	0,750	6179605,93	370084,53
42	0,757	6179600,13	370088,28
43	0,768	6179589,46	370092,77
44	0,792	6179567,04	370101,14
45	0,799	6179560,90	370104,27
46	0,806	6179556,29	370109,14
47	0,810	6179555,38	370112,69
48	0,815	6179554,42	370117,94
49	0,819	6179555,21	370121,48

Matininkas [redacted]

2020-01-27 08:47:35

1110310074



KELIO PLANAS

M1:500

BRĖŽINIŲ IŠDĖSTYMO SCHEMA

1

2

Gatvės ilgis L = 0,819 km

Koordinačių sistema: LKS - 94

Kadastro duomenimis naudotis naudoja medžiaga			
Medžiagos pavadinimas		Medžiagos parengimo data	
Darbai LitPos 12:15-13:00		2019-08-30	
Objekto pavadinimas	RT7028 L. Ivinskio gatvė		
Objekto buvimo vieta/adresas	Rietavo sav. Rietavo sav. Istorija		
Kadastro duomenų tvarkytojo data	2020-01-14		
UAB "Nilos matavimai", kodas: 303353581, adresas: Vytauto g. 17 K1-2, 68299 Marijampolė, Lietuva tel.: + 370 652 383 85			
Matininko kvalifikacijos atestavimo Nr.	Pareigos	Vardas ir pavardė	Data
2M-M-2018	Matininkas	[redacted]	2020-01-14

KELIO PLANAS

M1:500

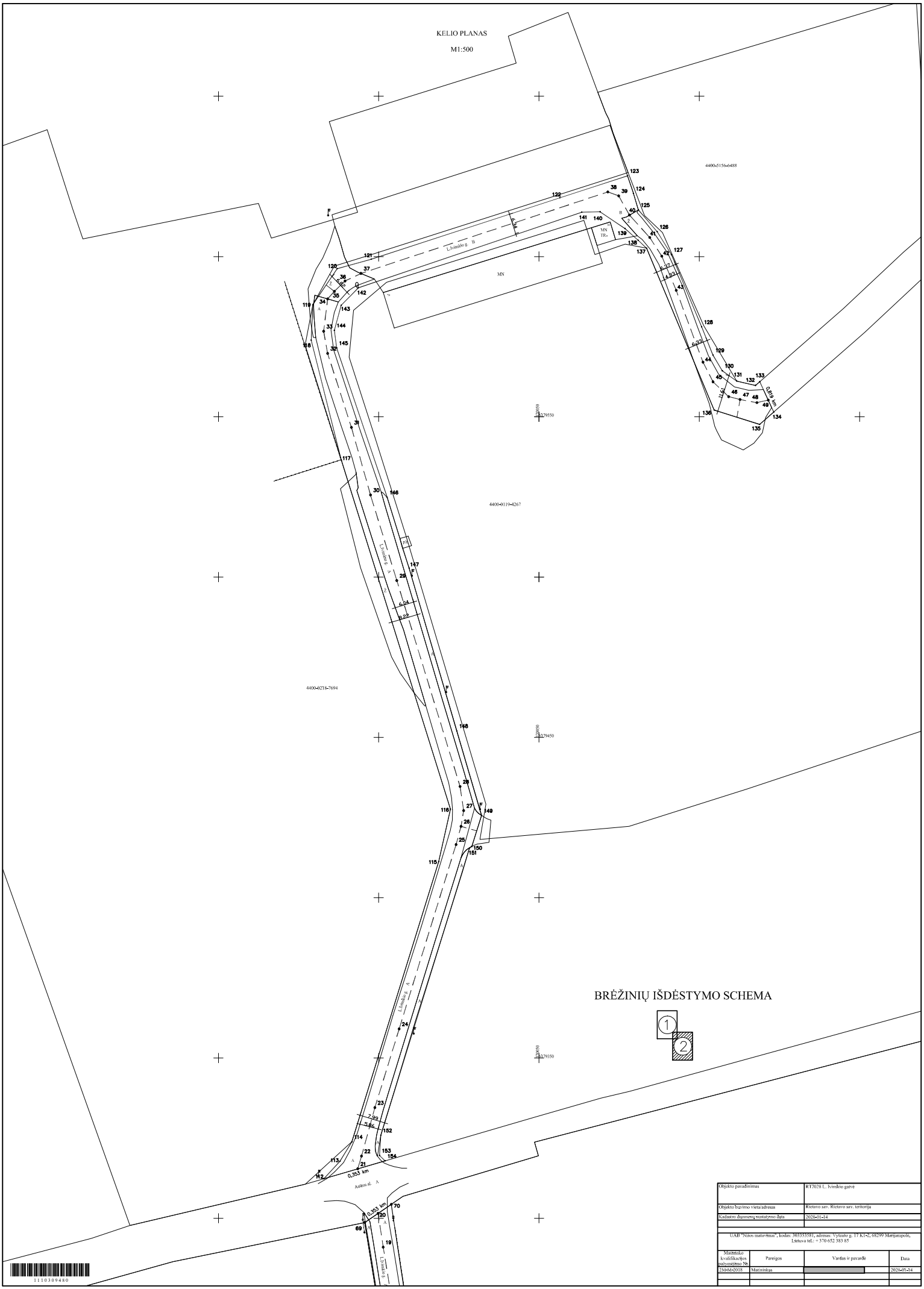
4400-5156-6488
4400-0119-4267
4400-0218-7694
MN
MN TR.
L.Ivinskio g.
Aušros al.
0,353 km
0,869 km
6,37
1,83
6,03
1,67
6,04
8,22
2,99
1,86
5,93
5,37
6,27
5,93
6,04
6,27
6,04
6,27
6,04
6,27

VALSTYBĖS ĮMONĖ REGISTRŲ CENTRAS
Studentų g. 39, 08106 Vilnius, www.registrucentras.lt,
el. pristatymo dėžutės adresas 124110246.
Duomenys kaupiami ir saugomi Juridinių asmenų registre, kodas 124110246.

NEKILNOJAMOJO TURTO REGISTRO DUOMENŲ BAZĖS IŠRAŠAS

2026-10-14 12:53:10

1. Nekilnojamojo turto registre įregistruotas turtas:

Registro Nr.: **44/2022548**
Registro tipas: **Statiniai**
Sudarymo data: **2015-12-04**
Rietavas, L. Ivinskio g.

2. Nekilnojamieji daiktai:

2.1. **Kelias (gatvė) - RT7028 L. Ivinskio gatvė**
Rietavas, L. Ivinskio g.
Unikalus daikto numeris: **4400-4035-3744**
Inžinerinio statinio grupė: **Susisiekimo komunikacijų statiniai**
Inžinerinio statinio pogrupis (paskirtis): **Gatvių**
Žymėjimas plane: **RT7028**
Statybos pradžios metai: **1973**
Statybos pabaigos metai: **1973**
Rekonstravimo pradžios metai: **2020**
Rekonstravimo pabaigos metai: **2020**
Statinio kategorija: **II grupės nesudėtingasis**
Baigtumo procentas: **100 %**
Ilgis: **0.353 km**
Plotas: **404.15 kv. m**
Eismo juostų skaičius: **Dvi**
Gatvės kategorija: **Pagalbinė**
Atkūrimo sąnaudos (statybos vertė): **262000 Eur**
Atkuriamoji vertė: **78400 Eur**
Atkūrimo sąnaudų (statybos vertės) ir atkuriamosios vertės nustatymo data: **2020-10-05**
Vidutinė rinkos vertė: **78400 Eur**
Vidutinės rinkos vertės nustatymo būdas: **Atkuriamoji vertė**
Vidutinės rinkos vertės nustatymo data: **2020-10-05**
Kadastro duomenų nustatymo data: **2020-10-05**

2.2. **Kelias (gatvė) - RT7028 L. Ivinskio gatvė**
Rietavas, L. Ivinskio g.
Unikalus daikto numeris: **4400-5386-2885**
Inžinerinio statinio grupė: **Susisiekimo komunikacijų statiniai**
Inžinerinio statinio pogrupis (paskirtis): **Gatvių**
Žymėjimas plane: **2G**
Statusas: **Formuojamas**
Kadastro duomenų nustatymo data: **2020-01-14**

3. Daikto priklausiniai iš kito registro: įrašų nėra

4. Nuosavybė:

4.1. **Nuosavybės teisė**
Savininkas: **RIETAVO SAVIVALDYBĖ, a.k. 111107378**
Daiktas: **kelias (gatvė) Nr. 4400-4035-3744, aprašytas p. 2.1.**
Įregistravimo pagrindas: **2020-11-12 Deklaracija apie statybos užbaigimą / paskirties pakeitimą Nr. 1**
2021-12-23 Savivaldybės tarybos sprendimas Nr. T1-174
Įrašas galioja: **Nuo 2022-10-04**

5. Valstybės ir savivaldybių žemės patikėjimo teisė: įrašų nėra

6. Kitos daiktinės teisės: įrašų nėra

7. Juridiniai faktai: įrašų nėra

8. Žymos: įrašų nėra

9. Teritorijos, kuriose taikomos SŽNS, įrašytos į NTK kadastro duomenų byloje įrašytų duomenų pagrindu: įrašų nėra

10. Daikto registravimas ir kadastro žymos:

10.1. **Kadastrinius matavimus atliko (kadastro žyma)**
[redacted]
Daiktas: **kelias (gatvė) Nr. 4400-4035-3744, aprašytas p. 2.1.**
Įregistravimo pagrindas: **2017-07-07 Kvalifikacijos pažymėjimas Nr. 2M-M-2542**
2020-10-05 Nekilnojamojo daikto kadastro duomenų byla
Įrašas galioja: **Nuo 2022-09-30**

10.2. **Suformuotas naujas (daikto registravimas)**
Daiktas: **kelias (gatvė) Nr. 4400-4035-3744, aprašytas p. 2.1.**
Įregistravimo pagrindas: **2020-10-05 Nekilnojamojo daikto kadastro duomenų byla**
2020-11-12 Deklaracija apie statybos užbaigimą / paskirties pakeitimą Nr. 1
2021-12-23 Savivaldybės tarybos sprendimas Nr. T1-174
Įrašas galioja: **Nuo 2022-09-30**

10.3. **Nustatyti nauji kadastro duomenys, kurie neįrašyti į Kadastro informacinę sistemą (kadastro žyma)**
Duomenis nustatė: **DOMANTAS ŠLYTERIS**
Daiktas: **kelias (gatvė) Nr. 4400-5386-2885, aprašytas p. 2.2.**
Įregistravimo pagrindas: **2014-04-17 Kvalifikacijos pažymėjimas Nr. 2M-M-2018**
2020-01-14 Nekilnojamojo daikto kadastro duomenų byla
Įrašas galioja: **Nuo 2020-01-27**

11. Duomenys apie įregistruotas teritorijas, kuriose taikomos specialiosios žemės naudojimo sąlygos: įrašų nėra

12. Registro pastabos ir nuorodos: įrašų nėra

13. Kita informacija: įrašų nėra

14. Informacija apie duomenų sandoriui tikslinimą: įrašų nėra

Dokumentą atspausdino [redacted]

RIETAVO SAVIVALDYBĖS TARYBA

SPRENDIMAS
DĖL RIETAVO SAVIVALDYBĖS VIETINĖS REIKŠMĖS KELIŲ IR GATVIŲ SĄRAŠO PATVIRTINIMO

2026 m. liepos d. Nr. T1-
Rietavas

Vadovaudamasi Lietuvos Respublikos vietos savivaldos įstatymo 6 straipsnio 32 punktu, 15 straipsnio 4 dalimi, Lietuvos Respublikos kelių įstatymo 4 straipsnio 3 dalimi, 6 straipsnio 4 dalimi, atsižvelgdama į Tverų seniūnijos 2026 m. vasario 18 raštą Nr. SE4-22, Daugėdų seniūnijos 2026 m. vasario 23 d. raštą Nr. SE4-25, Medingėnų seniūnijos 2026 m. vasario 27 d. raštą Nr. SE4-29, Rietavo seniūnijos 2026 m. kovo 6 d. raštą Nr. SE4-33, Rietavo savivaldybės taryba n u s p r e n d ž i a:

1. Patvirtinti Rietavo savivaldybės vietinės reikšmės kelių ir gatvių sąrašą (pridedama).
2. Pripažinti netekusiu galios Rietavo savivaldybės tarybos 2025 m. gruodžio 18 d. sprendimą Nr. T1-147 „Dėl Rietavo savivaldybės vietinės reikšmės kelių ir gatvių sąrašo patvirtinimo“.

Savivaldybės meras

PATVIRTINTA
Rietavo savivaldybės tarybos
2026 m. liepos __ d. sprendimu Nr. T1-___

RIETAVO SAVIVALDYBĖS VIETINĖS REIKŠMĖS KELIŲ IR GATVIŲ SĄRAŠAS

Eil. Nr.	Kelio kodas	**Kelio pavadinimas**	**Unikalus Nr.**	**Kelio pradžia**	**Kelio pabaiga**	**Kelio (gatvės) ilgis (km)**			**Kelio reikšmė**	**Kelio kategorija**	**Gyvenvietės pavadinimas**	**Seniūnijos pavadinimas**
				aprašymas	**aprašymas**	**Bendras**	**Įregistruotas Nekilnojamojo turto registre**	**Neįregistruotas Nekilnojamojo turto registre**				
	1	**2**	**3**	**4**	**5**	**6**	**7**	**8**	**9**	**10**	**11**	**12**
1.	RT0001	Privažiavimas prie Akmenskinės nuo kelio 3205 (Bočių g.)	4400-5767-0052	Kelių 3205 ir RT0001 sankryža	Žvyro dangos pabaiga	0.7060		0.7060	Viešas	III_v	Akmenskinės k.	Medingėnų sen.
2.	RT0002	Gedikėnai–Girkantiškė (Lygumų g.)	4400-3890-6799	Kelio 3231 pabaiga, kairėje nuovaža į sodybą (Lygumų g. 4)	Kelio RT0004 Tverų g. ir RT0002 sankryža	4.1820		1.0080	Vietinės	Iv	Gedikėnų k., Kiliūnėnų k.	Medingėnų sen.
			4400-5767-0030	Kelio RT0004 Tverų g. ir RT0002 sankryža	Kelių RT0056, RT0002 ir RT0338 sankryža		3.1740	0.0000		IIIv		
3.	RT0003	Gedikėnai–Lenkaičiai	4400-5766-5097	Kelių RT0002 Lugumų g. ir RT0003 sankryža	x:6188487,75 y:381675,52	1.5680	1.5680	0.0000	Vietinės	IIIv	Gedikėnų k.	Medingėnų sen.
4.	RT0004	Palūkalnis–Gedikėnai	4400-3890-6822	Kelių 4601 ir RT0004 sankryža	Kelių RT0002 ir RT0004 sankryža	5.5860		2.4060	Vietinės	I_v	Gedikėnų k., Kentrakalnio k.,~2,406 km	Medingėnų sen.
								3.1800			Plauskinių k., Tverų g. ~3,180 km	Tverų sen.
5.	RT0005	Privažiavimas prie Gedikėnų tvenkinio nuo kelio RT0002	4400-5950-4817	Kelių RT0002 (Lygumų g.) ir RT0005 sankryža	Pralaida	0.2050	0.2050	0.0000	Vietinės	III_v	Gedikėnų k.	Medingėnų sen
6.	RT0006	Privažiavimas prie laukų nuo kelio RT0003	4400-5767-0020	Kelių RT0003 ir RT0006 sankryža	Iki gyventojo sklypo ribos	0.8890	0.8890	0.0000	Viešas	IIIv	Gedikėnų k., Lenkaičių k.	Medingėnų sen.
				Kelio RT0006 išsišakojimas link Lenkaičių k.	Gedikos upelis							

7.	RT0007	Privažiavimas prie Vedegėnų nuo kelio 197	4400-5950-4828	Kelių 197 ir RT0007 sankryža	Kairėje galinė namo siena, toliau sodybos teritorija	0.5160	0.5160	0.0000	Vietinės	IIIv	Girdvainių k.	Rietavo sen.
8.	RT0008	Pažėros–Plauskiniai	4400-5766-3359	Kelių 3218 ir RT0008 sankryža	Kelių RT0004 ir RT0008 sankryža	6.7990	4.9100	0.0000	Viešas	III_v	Pažėros, Laurynaičiai, Varnaičiai (~4,91 km)	Medingėnų sen.
							1.8890	0.0000			Plauskiniai (~1,889 km)	Tverų sen.
9.	RT0009	Privažiavimas nuo kelio RT0008 prie miško	4400-5950-4839	Kelių RT00009 ir RT0008 sankryža	Miško pradžia	0.2920	0.2920	0.0000	Viešas	III_v	Varnaičių k.	Medingėnų sen.
10.	RT0010	Medingėnai–Laurynaičiai	4400-5766-3391	Kelių 3231 ir RT0010 sankryža	Kelių RT0008 ir RT0010 sankryža	3.0270	3.0270	0.0000	Viešas	IIIv	Gedikėnų k., Kentrakalnio k., Laurynaičių k.	Medingėnų sen.
11.	RT0011	Privažiavimas prie laukų nuo kelio RT0010	4400-5766-3460	Kelių RT0010 ir RT0011 sankryža	Žvyro dangos pabaiga	0.2510	0.2510	0.0000	Vidaus	IIIv	Gedikėnų k.	Medingėnų sen.
12.	RT0012	Šiaurinis Medingėnų apvažiavimas (Minijos g.)	4400-5070-6084	Kelių 3218 ir RT0012 sankryža	Kelių 3206 ir RT0012 sankryža	0.7300	0.7300	0.0000	Viešas	III_v	Medingėnų k., Minijos g.	Medingėnų sen.
13.	RT0013	Privažiavimas prie laukų nuo kelio RT0012	4400-5950-4850	Kelių RT0012 ir RT0013 sankryža	Pralaida	0.5980		0.5980	Vidaus	IIIv	Medingėnų k.	Medingėnų sen.
14.	RT0014	Privažiavimas prie laukų nuo Tverų g.		Kelių RT0014 ir RT0048 sankryža	Iki įregistruotos sklypo ribos	0.6180		0.6180	Viešas	III_v	Tauravo k.	Tverų sen.
15.	RT0015	Privažiavimas prie laukų nuo kelio 3204	4400-5950-4860	Kelių 3204 ir RT0015 sankryža	Pralaida	1.6070	1.6070	0.0000	Vietinės	IIIv	Sendvarių k.	Medingėnų sen.
16.	RT0016	Privažiavimas prie Užpelių nuo kelio 3205	4400-5048-3655	Kelių 3206 ir RT0016 sankryža	Žvyro dangos pabaiga	0.3710	0.3710	0.0000	Viešas	III_v	Užpelių k., Kalnelio g.	Medingėnų sen.
17.	RT0017	Užpeliai–Užduobulis	4400-5048-3677	Kelių 3206 ir RT0017 sankryža	Kelių 3218 ir RT0017 sankryža	3.0570	3.0570	0.0000	Viešas	IIIv	Užpelių k., Užpelių g., Užduobulio k.	Medingėnų sen.
18.	RT0018	Privažiavimas prie laukų nuo kelio 3218	4400-5950-4871	Kelių 3218 (Rietavo g.) ir RT0018 sankryža	Iki įregistruotos sklypo ribos	0.5740	0.5740	0.0000	Vietinės	IIIv	Medingėnų k.	Medingėnų sen.
19.	RT0019	Privažiavimas prie laukų nuo kelio 4601	4400-5532-7010	Kelių 4601 ir RT0019 sankryža	Kelių RT0020 ir RT0019 sankryža	2.2810	2.2810	0.0000	Vidaus	IIIv	Lopaičių k., Zorūbų g., Zorūbų k.	Tverų sen.

20.	RT0020	Privažiavimas prie Lopaičių nuo kelio 3203	4400-5950-4882	Kelių 3203 ir RT0020 sankryža	Kelių RT0020 ir RT0019 sankryža	1.6210	1.6210	0.0000	Viešas	IIIv	Žilaičių k., Zorūbų k.	Tverų sen.
21.	RT0021	Privažiavimas į Lopaičių mišką nuo kelio 4601	4400-5532-3298	Kelių 4601 ir RT0021 sankryža	Privažiavimas prie sodybos	0.6390	0.6390	0.0000	Viešas	IIIv	Rešketėnų k.	Tverų sen.
22.	RT0022	Tverai–Kermušė	4400-5047-7848	Kelių 3203 ir RT0022 sankryža	Kelių RT0022 ir RT0050 sankryža	2.3370	2.3370	0.0000	Viešas	II_v	Lopaičių k., Piliakalnio g., Tauravo k., Pribitkos k.	Tverų sen.
23.	RT0023	Privažiavimas prie Ruškio ežero nuo kelio RT0050	4400-5950-4906	Kelių RT0023 ir RT0050 sankryža	Žvyro dangos pabaiga	0.1770		0.1770	Viešas	III_v	Lopaičių k.	Tverų sen.
24.	RT0024	Daugėdai–Gudaliai	4400-5950-4917	Kelių 3204 (Minijos g.) ir RT0024 sankryža	Iki sklypo ribos	2.1250	2.0790	0.0000	Viešas	III_v	Daugėdų k., (1,062 km) Kungių k. (1,028 km)	Daugėdu sen.
							0.0460	0.0000	Vietinės	IIIv	Paminijų k. (0,046 km)	Medingėnų sen. (Vilties g.)
25.	RT0025	Privažiavimas prie Kungių nuo kelio 3204	4400-5963-1120	Kelių 3204 (Minijos g.) ir RT0025 sankryža	Privažiavimas prie sodybų	0.1330	0.1330	0.0000	Vietinės	IIIv	Kungių k.	Daugėdų sen.
26.	RT0026	Daugėdai–Gudaliai	4400-5963-1164	Kelio 3229 pabaiga, dešinėje kilometrinis stulpelis	Žvyro dangos pabaiga	0.8520		0.8520	Viešas	III_v	Daugėdų k., Gudalių k.	Daugėdų sen.
27.	RT0027	Privažiavimas prie laukų nuo kelio RT0026	4400-5963-1175	Kelių RT0026 ir RT0027 sankryža	Pralaida	1.5540	1.5540	0.0000	Vidaus	IIIv	Daugėdų k.	Daugėdų sen.
28.	RT0028	Privažiavimas prie Vitkų nuo kelio RT0026	4400-5963-1197	Kelių RT0026 (Daugėdai–Gudaliai) ir RT0028 sankryža	Iki sklypo ribos	0.6380	0.6380	0.0000	Vietinis	IIIv	Gudalių k., Vitkų k.	Daugėdų sen.
29.	RT0029	Privažiavimas prie laukų nuo gatvės RT7008	4400-5963-1202	Kelio RT0029 ir gatvės RT7008 sankryža	Kairėje nuovaža į laukus	0.7350	0.7350	0.0000	Vietinės	III_v	Daugėdų k., Gudalių k.	Daugėdų sen.
30.	RT0030	Privažiavimas prie kelio RT0032 nuo kelio 3204	4400-5963-1216	Kelių 3204 ir RT0030 sankryža	Kelių RT0030 ir RT0032 sankryža	0.7010	0.7010	0.0000	Vietinės	IIIv	Daugėdų k.	Daugėdų sen.
31.	RT0031	Privažiavimas prie sandėlių nuo kelio 3204	4400-5963-1220	Kelių 3204 ir RT0031 sankryža	Žvyro dangos pabaiga	0.5120	0.5120	0.0000	Vietinės	IIIv	Daugėdų k.	Daugėdų sen.

32.	RT0032	Privažiavimas prie bendrovės teritorijos nuo kelio 3204	4400-5963-1242	Kelių 3204 ir RT0032 sankryža	Žvyro dangos pabaiga	2.0220	2.0220	0.0000	Vietinės	III$_v$	Daugėdų k.	Daugėdų sen.
33.	RT0033	Privažiavimas prie Daugėdų nuo kelio 3204	4400-5963-1286	Kelių 3204 ir RT0033 sankryža	Kairėje nuovaža į kiemą	0.3920	0.3920	0.0000	Vietinės	IIIv	Daugėdų k.	Daugėdų sen.
34.	RT0034	Privažiavimas prie ganyklų nuo kelio 3204	4400-5963-2318	Kelių 3204 ir RT0034 sankryža	Dangos pabaiga	0.9130	0.9130	0.0000	Vidaus	IIIv	Daugėdų k.	Daugėdų sen.
35.	RT0035	Privažiavimas prie sklypų nuo Dvaro g.		Kelių RT0046 ir RT0035 sankryža	Iki sklypo ribos	0.2400		0.2400	Vietinės	IIIv	Tauravo k.	Tverų sen.
36.	RT0036	Daugėdai–Alkas	4400-5218-2128	Kelių 3204 ir RT0036 sankryža	Kelių 3218 ir RT0036 sankryža	4.8990	0.3330	0.0000	Viešas	III$_v$	Daugėdų k.	Daugėdų sen.
							4.5660	0.0000			Laužų k., Alko k.	Rietavo sen.
37.	RT0037	Privažiavimas prie Daugėdų miško nuo kelio 3218	4400-5966-9900	Kelių 3218 ir RT0037 sankryža	Žvyro dangos pabaiga	1.5320		1.5320	Viešas	IIIv	Patyrio k.	Medingėnų sen.
38.	RT0038	Privažiavimas prie žemės sklypų nuo kelio RT0303	4400-5963-2361	Kelių RT0303 ir RT0038 sankryža	Miško pakraštys	1.2160	0.6330	0.5830	Viešas	IIIv	Gudalių k.	Daugėdų sen.
39.	RT0039	Privažiavimas prie kanalo nuo kelio 3233	4400-5290-0848	Kelių 3233 ir RT0039 sankryža	Tiesiai kanalas	0.7080	0.7080	0.0000	Viešas	IIIv	Tverų mstl.	Tverų sen.
40.	RT0040	Kaupos–Pasklindis	4400-5963-2483	Kelių 3203 ir RT0040 sankryža	Kelių 3233 ir RT0040 sankryža	7.0620		7.0620	Viešas	III$_v$	Kaupų k., Pleinių k., Pašeikio k., Pasklindžio k.	Tverų sen.
41.	RT0041	Kaupos–Tauravas	4400-5059-2348	Kelių RT0040 ir RT0041 sankryža	Kelių RT0041 ir RT0046 sankryža	2.2010	2.2010	0.0000	Viešas	IIIv	Kaupų k., Pribitkos k., Tauravo k., Jurginų g.	Tverų sen.
42.	RT0042	Privažiavimas prie Tauravo nuo kelio RT0040	4400-5532-7021	Kelių RT0040 ir RT0042 sankryža	Kelių RT0042 ir RT0046 sankryža	1.8810	1.8810	0.0000	Viešas	IIIv	Kaupų k.	Tverų sen.
43.	RT0043	Pašeikis–Kuitainiai	4400-5963-2529	Kelių RT0040 ir RT0043 sankryža	Savivaldybės riba	3.1680		3.1680	Viešas	III$_v$	Pašeikio k., Gelžyčių k.	Tverų sen.
44.	RT0044	Privažiavimas prie Kaupų nuo kelio RT0040	4400-5532-7298	Kelių RT0040 ir RT0044 sankryža	Privažiavimas prie sodybų	0.3620		0.3620	Vietinės	IIIv	Kaupų k.	Tverų sen.
45.	RT0045	Kelių RT0045 ir 3233 jungtis	4400-5963-2550	Kelių RT0040 ir RT0045 sankryža	Kelių RT0045 ir 3233 sankryža	1.6320		1.6320	Vidaus	IIIv	Gelžyčių k., Šiuraičių k.	Tverų sen.
46.	RT0046	Tauravas–Aušeliškė	4400-5059-2339	Kelių 3203, RT0046 ir RT0049 sankryža	Kelių 3233 ir RT0046 sankryža	3.5320	3.5320	0.0000	Viešas	III$_v$	Tauravo k., Dvaro g., Aušeliškės k.	Tverų sen.

47.	RT0047	Privažiavimas prie Tauravo nuo kelio RT0041	4400-5532-7343	Kelių RT0041 Jurginų g. ir RT0047 sankryža	Dešinėje nuovaža į sodybą	0.1570	0.1570	0.0000	Viešas	IIIv	Tauravo k., Liepų g.	Tverų sen.
48.	RT0048	Privažiavimas prie Tauravo nuo kelio 3203	4400-5059-2282	Kelių 3203, RT0064 ir RT0048 sankryža	Kelių 3203 ir RT0048 sankryža	0.8430	0.8430	0.0000	Viešas	IIIv	Tauravo k., Tverų g.	Tverų sen.
49.	RT0049	Kermušė–Rešketėnai	4400-5963-2583	Kelių 3203 ir RT0046 sankryža	Kelių 4601 ir RT0049 sankryža	6.2720		6.2720	Viešas	III_v	Rešketėnų k., Kyvaičių k., Palūkalnio k., Pribitkos k., Tauravo k.	Tverų sen.
50.	RT0050	Pribitka–Lopaičiai	4400-5070-6051	Kelių 3203 ir RT0050 sankryža	Kelių 4601, RT0019 ir RT0050 sankryža	4.3710	4.3710	0.0000	Viešas	IIIv	Pribitkos k., Kermušės k., Lopaičių k., Ežero g.	Tverų sen.
51.	RT0051	Privažiavimas prie laukų nuo kelio RT0049	4400-5963-2607	Kelių RT0049 ir RT0051 sankryža	Elektros stulpas Nr. 100/49	0.3780		0.3780	Vidaus	IIIv	Palūkalnio k.	Tverų sen.
52.	RT0052	Privažiavimas prie sodybų nuo kelio RT0049	4400-5963-2618	Kelių RT0049 ir RT0052 sankryža	Žvyro dangos pabaiga	0.2370		0.2370	Viešas	III_v	Kyvaičių k.	Tverų sen.
53.	RT0053	Privažiavimas prie Kyvaičių nuo kelio RT0049	4400-5963-2561	Kelių RT0049 ir RT0053 sankryža	Žvyro dangos pabaiga	0.4230		0.4230	Viešas	IIIv	Kyvaičių k.	Tverų sen.
54.	RT0054	Privažiavimas prie Rešketėnų nuo 4601 kelio	4400-5766-3537	Kelių 4601 ir RT0054 sankryža	Kelių RT0049 ir RT0054 sankryža	0.8400		0.8400	Vietinės	IIIv	Rešketėnų k.	Tverų sen.
55.	RT0055	Privažiavimas prie laukų nuo kelio RT0054	4400-5766-3866	Kelių RT0054 ir RT0055 sankryža	Žvyro dangos pabaiga	0.2580		0.2580	Vietinės	III_v	Rešketėnų k.	Tverų sen.
56.	RT0056	Kelių RT0002 ir RT0230 jungtis	4400-5767-0041	Kelių RT0002, RT0338 ir RT0056 sankryža	Kelių RT0230 ir RT0056 sankryža	1.5780	1.5780	0.0000	Viešas	IIIv	Kiliūnėnų k.	Medingėnų sen.
57.	RT0057	Privažiavimas prie Pupžiubių nuo kelio 4601	4400-5963-2448	Kelių RT0004 ir RT0057 sankryža	Kelių RT0057 ir 4601 sankryža	1.7400	1.7400	0.0000	Viešas	IIIv	Pupžiubių k., Avižaičių k.	Tverų sen.
58.	RT0058	Privažiavimas prie sodybų nuo kelio 3233		Kelių 3233 ir RT0058 sankryža	Kelių RT0042 ir RT0058 sankryža	3.6880		3.6880	Vidaus	III_v	Pasklindžio k., Pleinių k., Kaupų k.	Tverų sen.
59.	RT0059	Šiaurinis privažiavimas prie tvenkinio nuo kelio 4601	4400-5966-9610	Kelių 4601 ir RT0059 sankryža	Sodybos kiemas	0.7060	0.7060	0.0000	Vidaus	IIIv	Lopaičių k.	Tverų sen.

60.	RT0060	Privažiavimas prie laukų nuo kelio RT0040	4400-5966-9642	Kelių RT0040 ir RT0060 sankryža	Miško pradžia	0.7550		0.7550	Vidaus	IIIv	Pleinių k.	Tverų sen.
61.	RT0061	Privažiavimas prie laukų nuo kelio 4601	4400-5966-9653	Kelių 4601, RT0061 ir RT00239 sankryža	Žvyro dangos pabaiga	0.3270		0.3270	Vidaus	IIIv	Lopaičių k.	Tverų sen.
62.	RT0062	Privažiavimas prie Lopaičių nuo kelio 4601	4400-5532-7376	Kelių 4601 ir RT0062 sankryža	Žvyro dangos pabaiga	0.2360	0.2360	0.0000	Viešas	III_v	Lopaičių k.	Tverų sen.
63.	RT0063	Privažiavimas prie laukų nuo kelio RT0040	4400-5966-9675	Kelių RT0040 ir RT0063 sankryža	Miško pradžia	0.6810	0.6810	0.0000	Viešas	III_v	Pleinių k., Kaupų k.	Tverų sen.
64.	RT0064	Privažiavimas prie kelio RT0022 nuo kelio 3203	4400-5047-7837	Kelių 3203 ir RT0064 sankryža	Kelių RT0022 ir RT0064 sankryža	0.2410	0.2410	0.0000	Viešas	IIIv	Lopaičių k.	Tverų sen.
65.	RT0065	Privažiavimas prie kanalo nuo kelio 3233	4400-5290-0862	Kelių 3233 ir RT0065 sankryža	Tiesiai kanalas	0.8070	0.6780	0.1290	Vidaus	IIIv	Tverų mstl.	Tverų sen.
66.	RT0066	Tverai–Vincentavas	4400-5290-0880	Kelių 3233 ir RT0066 sankryža	Kelių RT0066 ir RT0071 sankryža	2.6910	2.6910	0.0000	Viešas	III_v	Tverų mstl., Kunigaikščio Vykinto g., Miško g., Vincentavo k.	Tverų sen.
67.	RT0067	Tverų apvažiavimas	4400-5966-9708	Kelių RT0251 ir RT0067 sankryža	Kelių RT0066 ir RT0067 sankryža	1.9770	0.9150	0.0000	Viešas	IIIv	Tverų mstl.	Tverų sen.
								1.0620				
68.	RT0068	Privažiavimas prie laukų nuo kelio RT0251	4400-5290-0859	Kelių RT0068 ir RT0251 sankryža	Privažiavimas prie vandens bokšto	0.6390	0.3320	0.0000	Viešas	IIIv	Tverų mstl.	Tverų sen.
			4400-6560-1514				0.3070					
69.	RT0069	Privažiavimas prie laukų nuo kelio RT0066		Kelių RT0069 ir RT0066 sankryža	Privažiavimas prie laukų	0.6650		0.6650	Viešas	III_v	Vincentavo k.	Tverų sen.
70.	RT0070	Privažiavimas prie laukų nuo kelio RT0066	4400-5290-0876	Kelių RT0066 ir RT0070 sankryža	Žvyro dangos pabaiga	0.3850	0.3850	0.0000	Vidaus	IIIv	Tverų mstl.	Tverų sen.
71.	RT0071	Eidininkai–Vincentavas	4400-5966-9842	Kelių 3212 ir RT0071 sankryža	Kvartalinė linija, kelias RT0511 (miškų urėdijos)	2.8710	2.8710	0.0000	Viešas	III_v	Eidininkų k., Vincentavo k.	Tverų sen.
72.	RT0072	Privažiavimas prie Vincentavo nuo kelio RT0071	4400-5966-9875	Kelių RT0071 ir RT0072 sankryža	Žvyro dangos pabaiga	0.3250		0.3250	Viešas	IIIv	Vincentavo k.	Tverų sen.
73.	RT0073	Privažiavimas prie karjero nuo kelio 3203		Kelių 3203 ir RT0073 sankryža	Kairėje nuovaža į karjerą	0.5730		0.5730	Viešas	IIIv	Tverų mstl.	Tverų sen.

74.	RT0074	Privažiavimas prie laukų nuo kelio 3203		Kelių 3203 ir RT0074 sankryža	Pralaida	0.6140		0.6140	Vidaus	III_v	Žilaičių k.	Tverų sen.
75.	RT0075	Privažiaivimas prie Žilaičių laukų nuo kelio 3203	4400-5532-7410	Kelių 3203, RT0075 ir RT0076 sankryža	Pralaida	1.0610	1.0610	0.0000	Vidaus	IIIv	Žilaičių k.	Tverų sen.
76.	RT0076	Privažiavimas prie Zorūbų laukų nuo kelio 3203	4400-5532-8428	Kelių 3203, RT0075 ir RT0076 sankryža	Pralaida	0.9290	0.9290	0.0000	Vidaus	IIIv	Žilaičių k., Zorūbų k.	Tverų sen.
77.	RT0077	Privažiavimas prie Žilaičių nuo kelio 3203	4400-5966-9931	Kelių 3203 ir RT0077 sankryža	Žvyro dangos pabaiga	1.4750	1.0430	0.0000	Viešas	III_v	Žilaičių k., Tverų mstl.	Tverų sen.
			4400-6101-3154	Rajoninio kelio Nr. 3203 ir kelio Nr. RT0077 sankryža	Sklypo riba		0.4320		Viešas	III_v	Žilaičių k., Tverų mstl.	Tverų sen.
78.	RT0078	Privažiavimas prie Patverio nuo kelio 3203	4400-5966-9964	Kelių 3203 ir RT0078 sankryža	Kelių RT0078 ir RT0079 sankryža	1.0980	1.0980	0.0000	Viešas	IIIv	Patverio k.	Tverų sen.
79.	RT0079	Tverų apvažiavimas	4400-5532-8430	Kelių 3203 ir RT0079 sankryža	Kelių 4601 ir RT0079 sankryža	1.8010	1.8010	0.0000	Viešas	IIIv	Patverio k., Tverų mstl.	Tverų sen.
80.	RT0080	Privažiavimas prie Tverų laukų nuo kelio 3203	4400-5532-8440	Kelių 3203 ir RT0080 sankryža	Kelių RT0080 ir RT0077 sankryža	0.6400	0.6400	0.0000	Vidaus	III_v	Patverio k.	Tverų sen.
81.	RT0081	Privažiavimas prie Tverų nuo kelio 3203	4400-5966-9986	Kelių 3203 ir RT0081 sankryža	Pralaida	0.1920		0.1920	Viešas	IIIv	Patverio k.	Tverų sen.
82.	RT0082	Privažiavimas prie Palos upės nuo Užpelių gyvenvietės	4400-5532-8451	Kelių 3203 ir RT0081 sankryža	Žvyro dangos pabaiga	1.3960	1.3960	0.0000	Viešas	IIIv	Užpelių k.	Tverų sen.
83.	RT0083	Labardžiai–Skaborai	4400-5532-8462	Kelių 197, RT0083 ir RT7108 (Motiejų g.) sankryža	Kelių 3212 ir RT0083 sankryža	6.3400	2.3500	0.0000	Viešas	III_v	Labardžių k. ~2,35 km	Rietavo sen.
							3.9900	0.0000			Taukolydžio g., Taukolydžio k., Skaborų k.	Tverų sen.
84.	RT0084	Privažiavimas prie karjero nuo kelio RT0083	4400-5967-0010	Kelių RT0083 ir RT0084 sankryža	Žvyro dangos pabaiga	0.3610		0.3610	Viešas	IIIv	Taukolydžių k.	Tverų sen.
85.	RT0085	Privažiavimas prie miško nuo Taukolydžių gyvenvietės	4400-5532-8473	Kelių RT0083 ir RT0085 sankryža	Miško pradžia	0.9690	0.9690	0.0000	Vidaus	IIIv	Taukolydžių k.	Tverų sen.

86.	RT0086	Privažiavimas prie Vienragių pilkapių nuo kelio 3212	4400-5967-0063	Kelių 3212 ir RT0086 sankryža	Dešinėje elektros stulpas 315/82	0.1500		0.1500	Viešas	III$_v$	Vienragių k.	Tverų sen.
87.	RT0087	Privažiavimas prie Vėlaičių nuo kelio 197	4400-5967-5017	Kelių 197 ir RT0087 sankryža	Sodybos kiemo vartai	0.3920		0.3920	Vidaus	IIIv	Vėlaičių k.	Tverų sen.
88.	RT0088	Pajomantis–upelis Momys	4400-5532-8495	Kelių 3212 ir RT0088 sankryža	Žvyro dangos pabaiga	2.2690	2.0580	0.0000	Viešas	IIIv	Vienragių k., Žeberių k., ~2,058 km	Tverų sen.
							0.2110	0.0000			Labardžių k.~0,211 km.	Rietavo sen.
89.	RT0089	Skaborai–Dalgai–Pajomantis	4400-2172-2547	Kelių 3212 ir RT0089 sankryža	Kelių 3212 ir RT0089 sankryža	5.5690	0.6760	0.0000	Viešas	III$_v$	Skaborų k., Dalgų k., Pajomančio k., Mokyklos g.	Tverų sen.
			4400-5967-5039					4.8930				
90.	RT0090	Privažiavimas prie laukų nuo kelio 3212	4400-5532-8520	Kelių 3212 ir RT0090 sankryža	Žvyro dangos pabaiga	0.8310	0.8310	0.0000	Vidaus	IIIv	Skaborų k.	Tverų sen.
91.	RT0091	Privažiavimas prie Eidininkų nuo kelio 3212	4400-5967-5056	Kelių 3212 ir RT0091 sankryža	Kelių RT0091 ir RT0248 sankryža	2.2330	2.2330	0.0000	Viešas	IIIv	Eidininkų k., Panavadžio k., Šiuraičių k.	Tverų sen.
92.	RT0092	Privažiavimas prie Aušeliškės nuo kelio 3233	4400-5532-8651	Kelių 3233 ir RT0092 sankryža	Sodybos vartai	0.2060	0.2060	0.0000	Viešas	III$_v$	Panavadžio k.	Tverų sen.
93.	RT0093	Privažiavimas prie fermų nuo kelio 3233	4400-5532-8719	Kelių 3233 ir RT0093 sankryža	Žvyro dangos pabaiga	0.4290	0.4290	0.0000	Vidaus	IIIv	Šiuraičių k.	Tverų sen.
94.	RT0094	Privažiavimas prie vandenvietės nuo kelio 3233	4400-5967-5082	Kelių 3233 ir RT0094 sankryža	Kairėje elektros stulpas Nr. 201/4	0.5010	0.5010	0.0000	Vidaus	IIIv	Šiuraičių k.	Tverų sen.
95.	RT0095	Privažiavimas prie Šiuraičių nuo 3233	4400-5967-5093	Kelių 3233 ir RT0095 sankryža	Elektros stulpas kairėje Nr. 300/5	0.2050	0.2050	0.0000	Viešas	III$_v$	Šiuraičių k.	Tverų sen.
96.	RT0096	Privažiavimas prie kapinių		Kelių RT0096 ir RT0235 sankryža	Kapinių sklypo riba	0.0620		0.0620	Viešas	III$_v$	Medingėnų k.	Medingėnų sen.
97.	RT0097	Šiaurinis Tverų aplinkkelis	4400-5967-5117	Kelių 4601, RT0079 ir RT0097 sankryža	Kelių 3203 ir RT0097 sankryža	1.0840		1.0840	Viešas	IIIv	Tverų mstl.	Tverų sen.
98.	RT0098	Privažiavimas prie laukų nuo kelio RT0079	4400-5532-8736	Kelių RT0079 ir RT0098 sankryža	Žvyro dangos pabaiga	0.4390	0.4390	0.0000	Vidaus	III$_v$	Patverio k.	Tverų sen.
99.	RT0099	Rytinis privažiavimas prie laukų nuo kelio RT0079	4400-5532-8740	Kelių RT0079 ir RT0099 sankryža	Žvyro dangos pabaiga	0.6010	0.6010	0.0000	Vidaus	IIIv	Lopaičių k.	Tverų sen.

100.	RT0100	Pietinis privažiavimas prie laukų nuo kelio RT0079	4400-5532-8784	Sankryža su keliais RT0099 ir RT0100	Kairėje nuovaža į kairę	0.4310	0.4310	0.0000	Vidaus	IIIv	Zorūbų k.	Tverų sen.
101.	RT0101	Privažiavimas prie Kadagynės nuo kelio 3203	4400-5477-1861	Kelių 3203, RT0101 ir RT0102 sankryža	Pralaida	1.9820	1.9820	0.0000	Viešas	IIIv	Kadagynų k.	Rietavo sen.
102.	RT0102	Kelias Kadagynai–Sauslaukis	4400-5477-1894	Kelių 3203 RT0101 ir RT0102 sankryža	Pralaida (Jūros upė)	0.8550	0.8550	0.0000	Vietinės	IIIv	Narbutiškės k.	Rietavo sen.
			4400-5499-7218	Pralaida (Jūros upė)	Kelio RT0102 ir gatvės RT7028 sankryža	0.9620		0.9620				Rietavo m. sen.
103.	RT0103	Rietavas–Sauslaukis	4400-5477-1994	Kelių RT0102 ir RT0103 sakryža	Pralaida	0.6260	0.1720	0.0000	Viešas	IIIv	Rietavo m., ~172 m	Rietavo m sen.
							0.4540	0.0000			Sauslaukio k., Rasos g., ~454 m	Rietavo sen.
104.	RT0104	Privažiavimas prie Narbutiškės nuo kelio 164	4400-5339-8091	Kelių 164 ir RT0104 sankryža	Kelių RT0102 ir RT0104 sankryža	4.3220	4.3220	0.0000	Viešas	IIIv	Norgalvių k., Narbutiškės k.	Rietavo sen.
105.	RT0105	Privažiavimas prie Norgalvių nuo kelio 164	4400-1350-7467	Kelių 164, RT0105 ir RT0106 sankryža	Kelių RT0104 ir RT0105 sankryža	1.4050	0.2150	0.0000	Viešas	IIIv	Budrikių k., Kalvių g., Norgalvių k.	Rietavo sen.
			4400-6075-4198					1.1900				
106.	RT0106	Privažiavimas prie Drobstų nuo kelio 164	4400-6075-4200	Kelių 164, RT0105 ir RT0106 sankryža	Kelių RT0212 ir RT0106 sankryža	1.5350		1.5350	Viešas	II_v	Drobstų k., Bokšto g.	Rietavo sen.
107.	RT0107	Privažiavimas prie Lozorių miško iš Norgalvių	4400-6075-4210	Kelių RT0104 ir RT0107 sankryža	Kairėje nuovaža į sodybą, dešinėje į mišką	0.7050		0.7050	Viešas	IIIv	Norgalvių k.	Rietavo sen.
108.	RT0108	Privažiavimas prie Alko girelės nuo kelio RT0104	4400-5339-8068	Kelių RT0104 ir RT0108 sankryža	Žvyro dangos pabaiga	0.8760	0.8760	0.0000	Vidaus	IIIv	Norgalvių k.	Rietavo sen.
109.	RT0109	Privažiavimas prie turgaus nuo kelio 164	4400-6075-4221	Kelių 164 ir RT0109 sankryža	Kelių RT0109 ir RT0212 sankryža	2.2380		2.2380	Viešas	II_v	Budrikių k.	Rietavo sen.
110.	RT0110	Privažiavimas prie teritorijos nuo kelio 164	4400-5339-8037	Kelių 164 ir RT0110 sankryža	Teritorijos vartai	0.4670	0.4670	0.0000	Vidaus	III_v	Laužų k.	Rietavo sen.

111.	RT0111	Bubėnai–Upelis Buba	4400-6075-4232	Kelio RT0111 ir gatvės RT7089 sankryža	Pralaida	0.7110	0.7110	0.0000	Viešas	IIIv	Bubėnų k.	Rietavo sen.
112.	RT0112	Privažiavimas prie Bubėnų laukų	4400-6075-4243	Kelių 164 ir RT0112 sankryža	Žvyro dangos pabaiga, Savivaldybės riba	1.0040		1.0040	Vidaus	IIIv	Bubėnų k.	Rietavo sen.
113.	RT0113	Privažiavimas prie laukų nuo kelio RT0111	4400-5339-8059	Kelių RT0111 ir RT0113 sankryža	Pralaida	0.9800	0.9800	0.0000	Vidaus	III_v	Bubėnų k.	Rietavo sen.
114.	RT0114	Bubėnai–Daugėdų ežeras	4400-5339-8048	Kelių 164 ir RT0114 sankryža	Kelių RT0036 ir RT0114 sankryža	1.1360	1.1360	0.0000	Viešas	IIIv	Bubėnų k., Laužų k.	Rietavo sen.
115.	RT0115	Giliogiris–Alkas	4400-5481-3451	Kelių 3203 ir RT0115 sankryža	Kelių 3218 ir RT0115 sankryža	1.7050	1.7050	0.0000	Viešas	IIIv	Giliogirio k., Alko k.	Rietavo sen.
116.	RT0116	Giliogiris–Kirkšnio upelis	4400-5481-3462	Kelių 3203 ir RT0116 sankryža	Pralaida	1.7570	1.7570	0.0000	Viešas	III_v	Giliogirio k., Dubosgirio k.	Rietavo sen.
117.	RT0117	Privažiavimas prie Giliogirio gyvenvietės nuo kelio 3203	4400-5477-1807	Kelių 3203 ir RT0117 sankryža	Sankasos pabaiga	0.6490	0.6490	0.0000	Viešas	IIIv	Giliogirio k.	Rietavo sen.
118.	RT0118	Privažiavimas prie Giliogirio valymo įrengimų nuo kelio 3203	4400-5477-1794	Kelių 3203 ir RT0118 sankryža	Dešinėje nuovaža į valymo įrenginius	0.1710	0.1710	0.0000	Vidaus	IIIv	Giliogirio k.	Rietavo sen.
119.	RT0119	Pelaičiai–Kalakutiškė	4400-5476-3870	Kelių 164 ir RT0119 sankryža	Kelių RT0119 ir RT0205 sankryža	0.5400	0.5400	0.0000	Viešas	IIIv	Kalakutiškės k., Vytauto Norbuto g.	Rietavo sen.
120.	RT0120	Pelaičiai–Stumbrės	4400-5070-5804	Kelių 164 ir RT0120 sankryža	Kelių 164 ir Rt120 sankryža	6.1650	6.1650	0.0000	Viešas	II_v	Pelaičių k., Bangos g., Stumbrių k. Bangos g.	Rietavo sen.
121.	RT0121	Šiurnokai–Pelaičiai	4400-5070-5810	Kelių 3209 ir RT0121 sankryža	Kelių RT0120 ir RT0121 sankryža	2.5600	2.5600	0.0000	Viešas	II_v	Šiurnokų k., Malūno g., Pelaičių k., Malūno g.	Rietavo sen.
122.	RT0122	Pelaičiai–Žadvainių miškas	4400-5339-8126	Kelių RT0120 ir RT0122 sankryža	Kairėje nuovaža į laukus	3.7080	3.7080	0.0000	Viešas	III_v	Pelaičių k., Pajūrio k.	Rietavo sen.
123.	RT0123	Šiurnokai–Pajūris	4400-6075-4254	Kelių 3209 ir RT0123 sankryža	Kelių RT0122 ir RT0123 sankryža	1.6540		1.6540	Viešas	III_v	Šiurnokų k., Pajūrio k.	Rietavo sen.
124.	RT0124	Pajūris–Rindžių miškas	4400-5339-8104	Kelių RT0122 ir RT0124 sankryža	Sankryža su miškininkų keliu	2.8740	2.8740	0.0000	Viešas	III_v	Pajūrio k.	Rietavo sen.

125.	RT0125	Aitros g.	4400-5328-9575	Kelių 164 ir RT0125 sankryža	Pralaida, toliau miškininkų kelias	4.4670	4.4670	0.0000	Vietinės	III_v	Stumbrių k., Girėnų k., Aitros g.	Rietavo sen.
126.	RT0126	Dvaro g.	4400-5070-6040	Kelių 164 ir RT0126 sankryža	Kelių RT0125 ir RT0126 sankryža	2.1630	2.1630	0.0000	Viešas	II_v	Girėnų k., Dvaro g.	Rietavo sen.
127.	RT0127	Privažiavimas prie Girėnų nuo kelio RT0126	4400-2164-1914	Kelių RT0125 ir RT0127 sankryža	Kelių RT0126 ir RT0127 sankryža	0.7380	0.7380	0.0000	Viešas	III_v	Girėnų k., Uosių g.	Rietavo sen.
128.	RT0128	Privažiavmas prie tvenkinio nuo kelio RT0127	4400-5290-3694	Kelių RT0127 ir RT0128 sankryža	Žvyro dangos pabaiga	0.2700	0.2700	0.0000	Vidaus	IIIv	Girėnų k.	Rietavo sen.
129.	RT0129	Girėnai–Lėgų miškas	4400-5285-5586	Jungiamojo kelio ir kelio RT0129 sankryža	Pralaida	1.4580	1.4580	0.0000	Vidaus	IIIv	Lėgų k.	Rietavo sen.
130.	RT0130	Privažiavimas prie Rindės nuo kelio 3209	4400-5250-3458	Kelių 3209 ir RT0130	Žvyro dangos pabaiga	1.6170	1.6170	0.0000	Viešas	III_v	Žadvainų k., Rindžių k.	Rietavo sen.
131.	RT0131	Privažiavimas prie Plunkėnų nuo kelio 3209	4400-5286-9417	Kelių 3209 ir RT0131 sankryža	Miško pradžia	0.9810	0.9810	0.0000	Viešas	IIIv	Plunkėnų k.	Rietavo sen.
132.	RT0132	Privažiavimas prie Žadvainų nuo kelio 3209	4400-5250-3470	Kelių 3209 ir RT0132	Sankasos ir žvyro dangos pabaiga	0.6620	0.6620	0.0000	Viešas	IIIv	Žadvainų k., Miško g.	Rietavo sen.
133.	RT0133	Žadvainai–Spraudis	4400-2979-8905	Kelių 3209 ir RT0133 sankryža	Miško pabaiga	4.7660	0.7070	0.0000	Viešas	II_v	Žadvainų k., Spraudžio k., Letauso g.	Rietavo sen.
			4400-6075-4276					2.9100				
			4400-6075-4265					1.1490				
134.	RT0134	Privažiavimas prie laukų nuo kelio RT0133	4400-5220-3006	Kelių RT0133 ir RT0134 sankryža	Pralaida	1.4640	1.4060	0.0000	Vidaus	III_v	Spraudžio k., Bažnyčios g.	Rietavo sen.
			4400-6075-4287					0.0580				
135.	RT0135	Privažiavimas prie Pelaičių nuo kelio 164	4400-5476-3905	Kelių 164, RT0135 ir RT0136 sankryža	Kelių RT0120 ir RT0135 sankryža	0.6180	0.6180	0.0000	Viešas	IIIv	Pelaičių k.	Rietavo sen.
136	RT0136	Pelaičiai–Purveliai	4400-6075-4298	Kelių 164, RT0135 ir RT0136 sankryža	Žvyro dangos ir sankasos pabaiga	3.2080		3.2080	Viešas	IIIv	Pelaičių k., Meinartų k., Pjaulių k., Purvelių k.	Rietavo sen.
137.	RT0137	Privažiavimas prie laukų nuo kelio 4601	4400-5766-8878	Kelių 3233 ir RT0137 sankryža	Gruntkelio pabaiga laukuose	1.3240	0.3820	0.0000	Viešas	IIIv	Panavadžio k.	Tverų sen.
			4400-6076-0307					0.9420				

138.	RT0138	Privažiavimas prie kelio RT0138 nuo kelio 164	4400-5476-3938	Kelių 164 ir RT0138 sankryža	Kelių RT0120 ir RT0138 sankryža	0.2230	0.2230	0.0000	Viešas	III_v	Stumbrių k.	Rietavo sen.
139.	RT0139	Laukų g.	4400-5476-3916	Kelių RT0120 ir RT0139 sankryža	Kairėje galinė fermos siena	0.5640	0.5640	0.0000	Pagalbinė	D	Stumbrių k.	Rietavo sen.
140.	RT0140	Privažiavimas prie Stumbrių nuo kelio 164	4400-5287-3551	Kelių 164 ir RT0140 sankryža	Kairėje nuovaža į sodybą	0.4050	0.4050	0.0000	Viešas	IIIv	Stumbrių k.	Rietavo sen.
141.	RT0141	Privažiavimas prie sodybų nuo kelio RT0120	4400-5476-3927	Kelių RT0120 ir RT0141 sankryža	Žvyro dangos ir sankasos pabaiga	0.3730	0.3730	0.0000	Vidaus	III_v	Stumbrių k.	Rietavo sen.
142.	RT0142	Privažiavimas prie Patyrio miško nuo kelio 197	4400-5480-9217	Kelių 197 ir RT0142 sankryža	Dešinėje miško griovys	0.8490	0.8490	0.0000	Vidaus	IIIv	Patyrio k.	Rietavo sen.
143.	RT0143	Privažiavimas prie Girdvainių miško nuo kelio RT0142	4400-5480-9240	Kelių RT0142 ir RT0143 sankryža	Karėje nuovaža į laukus	1.9080	1.9080	0.0000	Vidaus	IIIv	Vedegėnų k., Patyrio k.	Rietavo sen.
144.	RT0144	Vedegėnai–Klibiai	4400-6076-0318	Kelių 197 ir RT0144 sankryža	Pralaida	2.5380		2.5380	Viešas	III_v	Vedegėnų k., Meškių k.	Rietavo sen.
145.	RT0145	Privažiavimas prie laukų nuo kelio RT0145	4400-6076-0329	Kelių RT0144 ir RT0145 sankryža	Pralaida	1.5100		1.5100	Vidaus	IIIv	Girdvainių k., Vedegėnų k.	Rietavo sen.
146.	RT0146	Vedegėnai–Upelis Jaujupis	4400-1323-5497	Karčemos g. ir Klevų g. sankryža X: 6176558 Y: 363366	X: 6175550 Y: 362962	5.6670	1.1320	0.0000	Viešas	IIIv	Vedegėnų k., Klevų g.	Rietavo sen.
			4400-6076-0334	X: 6175550 Y: 362962				4.5350	Viešas	IIIv	Girdvainių k., Pupšių k., Jaupėnų k.	
147.	RT0147	Privažiuojamasis kelias prie Pupšių miško nuo kelio RT0146	4400-5529-4474	Pralaida (upė Letausis)	Žvyro dangos ir sankasos pabaiga	1.5670	0.6880	0.0000	Vietinės	IIIv	Girdvainių k.	Rietavo sen.
			4400-5477-2137	Kelių RT0146 ir RT0147 sankryža	Pralaida (upė Letausis)		0.8790	0.0000				
148.	RT0148	Privažiavimas prie laukų nuo kelio RT0146	4400-5477-5950	Kelių RT0146 ir RT0148 sankryža	Gruntkelio pabaiga laukuose	0.4920	0.4920	0.0000	Vidaus	IIIv	Pupšių k.	Rietavo sen.
149.	RT0149	Privažiavimas prie Jaujupio upelio nuo kelio RT0146	4400-5477-5972	Kelių RT0146 ir RT0149 sankryža	Sankasos ir žvyro dangos pabaiga	1.0900	1.0900	0.0000	Vidaus	IIIv	Pupšių k.	Rietavo sen.

150.	RT0150	Jaupėnai–Pupšiai	4400-5477-5994	Kelių 197 ir RT0150 sankryža	Kelių RT0146 ir RT0150 sankryža	1.1310	1.1310	0.0000	Viešas	IIIv	Jaupėnų k.	Rietavo sen.
151.	RT0151	Privažiavimas prie kelio RT0150 nuo kelio 197	4400-5476-9487	Kelių 197 ir RT0151 sankryža	Kelių RT0150 ir RT0151 sankryža	0.7680	0.7680	0.0000	Viešas	IIIv	Jaupėnų k.	Rietavo sen.
152.	RT0152	Jaupėnai–Vitkiliai	4400-5480-9206	Kelių 197 ir RT0152 sankryža	Kelių 3208 ir RT0152 sankryža	2.8070	2.8070	0.0000	Viešas	II_v	Jaupėnų k., Vitkilių k.	Rietavo sen.
153.	RT0153	Privažiavimas prie Girdvainių miško nuo kelio RT0152	4400-6075-4065	Kelių RT0152 ir RT0153 sankryža	Kairėje elektros stulpas Nr. 300/15	0.5050		0.5050	Vidaus	III_v	Jaupėnų k.	Rietavo sen.
154.	RT0154	Privažiavimas prie Stumbrių miško nuo kelio 197	4400-5220-2963	Kelių 197 ir RT0154 sankryža	Sodybos teritorijos pradžia	1.1490	1.1490	0.0000	Vidaus	IIIv	Labardžių k., Paaitrio g.	Rietavo sen.
155.	RT0155	Labardžiai–Labardžių miškas	4400-1351-4471	Kelių RT0155 ir RT0156 sankryža	Dešinėje tvora ir miško pradžia	2.1150	0.6620	0.0000	Vidaus	IIIv	Labardžių k., Žemaičių g.	Rietavo sen.
			4400-6075-4076					1.4530				
156.	RT0156	Privažiavimas prie Labardžių nuo kelio RT0154	4400-1351-3463	Kelių RT0154 ir RT0155 sankryža	Kelių RT0156 ir RT0158 sankryža	0.8790	0.4980	0.0000	Viešas	III_v	Labardžių k., Draugystės g.	Rietavo sen.
			4400-6076-0829					0.3810				
157.	RT0157	Labardžių aplinkkelis	4400-5250-3425	Gatvės RT7109 ir kelio RT0157 sankryža	Gatvės RT7110 ir kelio RT0157 sankryža	0.4700	0.4700	0.0000	Viešas	IIIv	Labardžių k., Lankų g.	Rietavo sen.
158.	RT0158	Kelių jungtis		Kelių RT0158 ir RT0077 sankryža	Kelių RT0158 ir RT0242 sankryža	0.2340		0.2340	Viešas	III_v	Tverų mstl.	Tverų sen.
159.	RT0159	Labardžiai–Aitros upelis	4400-6076-0850	Kelių 197 ir RT0159 sankryža	Žvyro dangos pabaiga	0.8070		0.8070	Viešas	IIIv	Labardžių k.	Rietavo sen.
160.	RT0160	Pjaulės–Tverų miškas	4400-5477-2060	Kelių 197, RT0160 ir RT0161 sankryža	Kairėje nuovaža į mišką	0.7980	0.7980	0.0000	Viešas	III_v	Pjaulių k.	Rietavo sen.
161.	RT0161	Pjaulės–Jucaičiai	4400-5286-9528	Kelių 197, RT0160 ir RT0161 sankryža	Žvyro dangos pabaiga	1.6420	1.6420	0.0000	Viešas	IIIv	Pjaulių k.	Rietavo sen.
162.	RT0162	Jucaičiai–Aitros upelis	4400-5220-2985	Kelių RT7061 ir RT7062 sankryža	Kairėje nuovaža į garažą	1.8210	1.8210	0.0000	Vidaus	IIIv	Pjaulių k., Jusaičių k., Labardžių k.	Rietavo sen.

163.	RT0163	Privažiavimas prie sodybos nuo Pavasario g.		Kelių RT0163 ir RT7071 sankryža	Privažiavimas prie sodybos	0.1670		0.1670	Viešas	IIIv	Tverų mstl.	Tverų sen.
164.	RT0164	Privažiavimas prie sodybos nuo kelio 4601		Kelių RT0164 ir 4601 sankryža	Sklypo riba	0.0780		0.0780	Viešas	IIIv	Tverų mstl.	Tverų sen.
165.	RT0165	Antrasis privažiavimas prie miško		Kelių RT0165 ir RT0066 sankryža	Miško pradžia	0.9560		0.9560	Viešas	IIIv	Tverų mstl.	Tverų sen.
166.	RT0166	Privažiavimas prie sklypų nuo kelio RT0242		Kelių RT0166 ir RT0242 sankryža	Kelių RT0166 ir RT0164 sankryža	0.1890		0.1890	Viešas	IIIv	Tverų mstl.	Tverų sen.
167.	RT0167	Privažiavimas prie sodybos nuo kelio RT0049		Kelių RT0167 ir RT00049 sankryža	Sodybos kiemas	0.3540		0.3540	Viešas	IIIv	Rešketėnų k.	Tverų sen.
168.	RT0168	Privažiavimas prie sklypo nuo kelio RT0164		Kelių RT0167 ir RT0164 sankryža	Sklypo riba	0.2020		0.2020	Viešas	IIIv	Tverų mstl.	Tverų sen.
169.	RT0169	Pirmasis privažiavimas prie miško		Kelių RT0169 ir RT0066 sankryža	Miško pradžia	0.9520		0.9520	Viešas	IIIv	Tverų mstl.	Tverų sen.
170.	RT0170	Privažiavimas prie sklypų nuo kelio 4601		Kelių 4601 ir RT0170 sankryža	Pralaida	1.4790		1.4790	Viešas	IIIv	Pleinių k.	Tverų sen.
171.	RT0171	Privažiavimas prie sodybos nuo kelio 4601		Kelių 4601 ir RT0171 sankryža	Sodybos riba	0.1420		0.1420	Viešas	IIIv	Avižaičių k.	Tverų sen.
172.	RT0172	Privažiavimas prie sklypų nuo kelio 197		Kelių 197 ir RT0172 sankryža	Pralaida	0.6600		0.6600	Viešas	IIIv	Maldučių k.	Rietavo sen.
173.	RT0173	Kelių jungtis		Kelių 197 ir RT0173 sankryža	Kelių RT0173 ir RT0208 sankryža	0.2820		0.2820	Viešas	IIIv	Maldučių k.	Rietavo sen.
174.	RT0174	Privažiavimas prie sklypų nuo kelio 3231		Kelių 3231 ir RT0174 sankryža	Kelių RT0174 ir RT7001 sankryža	0.8270		0.8270	Viešas	IIIv	Medingėnų k.	Medingėnų sen.
175.	RT0175	Privažiavimas prie sklypų		Kelio RT0175 ir miškų urėdijos kelio sankryža	Žvyro dangos pabaiga	1.8300		1.8300	Viešas	IIIv	Žilaičių k.	Tverų sen.
176.	RT0176	Privažiavimas prie sklypų nuo kelio RT0251		Kelių RT0176 ir RT0251 sankryža	Privažiavimas prie sklypų	0.3200		0.3200	Viešas	IIIv	Sungailų k.	Tverų sen.
177.	RT0177	Privažiavimas prie žemės sklypų		Kelių RT0177 ir RT0066 sankryža	Privažiavimas prie sklypų	0.3930		0.3930	Viešas	IIIv	Vincentavo k.	Tverų sen.

178.	RT0178	Privažiavimas prie žemės sklypų		Kelių RT0178 ir RT7006 sankryža	Sklypo riba	0.1630		0.1630	Viešas	IIIv	Medingėnų k.	Medingėnų sen.
179.	RT0179	Privažiavimas prie sodybos		Kelių RT0179 ir 3218 sankryža	upelis Patyralis	0.5590		0.5590	Viešas	IIIv	Medingėnų k.	Medingėnų sen.
180.	RT0180	Privažiavimas prie žemės sklypų		Kelių RT0180 ir RT0363 sankryža	Savivaldybės riba	0.8450		0.8450	Viešas	IIIv	Akmenskinės k.	Medingėnų sen.
181.	RT0181	Privažiavimas prie žemės sklypų		Kelių RT0181 ir 3205 sankryža	Sklypo riba	1.3320		1.3320	Viešas	IIIv	Akmenskinės k.	Medingėnų sen.
182.	RT0182	Privažiavimas prie sodybos		Kelių RT0182 ir 3205 sankryža	Sklypo riba	0.0630		0.0630	Viešas	IIIv	Akmenskinės k.	Medingėnų sen.
183.	RT0183	Kelių jungtis		Kelių RT0183 ir RT0030 sankryža	Kelių RT0183 ir RT0031 sankryža	0.3530		0.3530	Viešas	IIIv	Daugėdų k.	Daugėdų sen.
184.	RT0184	Privažiavimas prie sklypų		Kelių RT0184 ir 3204 sankryža	Sklypo riba	0.9280		0.9280	Viešas	IIIv	Kungių k.	Daugėdų sen.
185.	RT0185	Privažiavimas prie sklypų		Kelių RT0185 ir 3204 sankryža	Sklypo riba	0.8960		0.8960	Viešas	IIIv	Kungių k.	Daugėdų sen.
186.	RT0186	Kelių jungtis		Kelių RT0186 ir RT0029 sankryža	Kelių RT0186 ir RT0024 sankryža	1.3650		1.3650	Viešas	IIIv	Gudalių, Kungių k.	Daugėdų sen.
187.	RT0187	Privažiavimas prie sklypų nuo kelio RT0188		Kelių RT0187 ir RT0188 sankryža	Sklypo riba	0.9220		0.9220	Viešas	IIIv	Gudalių k.	Daugėdų sen.
188.	RT0188	Privažiavimas prie sklypų nuo kelio RT0024		Kelių RT0188 ir RT0024 sankryža	Kelių RT0188 ir RT0187 sankryža	0.8150		0.8150	Viešas	IIIv	Gudalių k.	Daugėdų sen.
189.	RT0189	Kelių RT0187 ir RT0188 jungtis		Kelių RT0189 ir RT0187 sankryža	Kelių RT0189 ir RT0188 sankryža	0.5500		0.5500	Viešas	IIIv	Gudalių k.	Daugėdų sen.
190.	RT0190	Privažiavimas prie sklypų nuo kelio RT0032		Kelių RT0190 ir RT0032 sankryža	Sklypo riba	1.3040		1.3040	Viešas	IIIv	Daugėdų k.	Daugėdų sen.
191.	RT0191	Privažiavimas prie sodybos nuo kelio RT0031		Kelių RT0191 ir RT0031 sankryža	Sklypo riba	0.2320		0.2320	Viešas	IIIv	Daugėdų k.	Daugėdų sen.
192.	RT0192	Privažiavimas prie sodybos nuo kelio 4601		Kelio RT0257 ir kelio 4601 sankryža	Sodybos sklypo riba	0.0980		0.0980	Viešas	III_v	Vienragių k.	Tverų sen.
193.	RT0193	Privažiavimas prie sodybos nuo kelio 3212		Kelio RT0258 ir kelio 3212 sankryža	Sodybos sklypo riba	0.1520		0.1520	Viešas	III_v	Lopaičių k.	Tverų sen.

194.	RT0194	Privažiavimas prie sklypų nuo kelio RT0002		Kelio RT0002 ir RT0194 sankryža	Sklypo riba	0.9910		0.9910	Viešas	III_v	Gedikėnų k.	Medingėnų sen.
195.	RT0200	Privažiavimas prie paminklo partizanams nuo kelio RT0133	4400-5250-3447	Kelių RT0133 ir RT0200	Savivaldybės riba	2.3700	2.3700	0.0000	Viešas	III_v	Spraudžio k.	Rietavo sen.
196.	RT0201	Vatušių kaimas–Meinartų kaimas	4400-6076-0861	Gatvių RT7113 ir RT7112 sankryža	Kelio RT0136 ir kelio RT0201 sankryža	2.1650	2.1650	0.0000	Viešas	IIIv	Vatušių k.	Rietavo sen.
197.	RT0202	Žemaičių plentas–Meinartų kelias	4400-5197-6944	Kelio 197 ir RT 0202 sankryža	Kelio RT0201 ir kelio RT0202 sankryža	0.9950	0.9950	0.0000	Viešas	IIIv	Vatušių k.	Rietavo sen.
198.	RT0203	Privažiavimas Nr. 1 prie nuotekų valymo įrenginių	4400-5197-6966	Kelio 164 ir RT0203 sankryža	Nuotekų valymo įrenginių teritorijos vartai Nr. 1	0.1030	0.1030	0.0000	Vidaus	IIIv	Vatušių k.	Rietavo sen.
199.	RT0204	Privažiavimas Nr. 2 prie nuotekų valymo įrenginių	4400-5197-6977	Kelio 164 ir RT 0204 sankryža	Nuotekų valymo įrenginių teritorijos vartai Nr. 2	0.1640	0.1640	0.0000	Viešas	II_v	Vatušių k.	Rietavo sen.
200.	RT0205	Kelias per Kalakutiškės kaimą	4400-5476-9076	Kelio 3209 ir RT 0205 sankryža	Kelio RT0119 pabaiga	0.3380	0.3380	0.0000	Viešas	III_v	Kalakutiškės k.	Rietavo sen.
201.	RT0206	Privažiavimas prie Rietavo m. sąvartyno	4400-5476-9165	Kelio 3209 ir RT 0206 sankryža	Sąvartyno apsauginis griovys	0.4140	0.4140	0.0000	Viešas	IIIv	Kalakutiškės k.	Rietavo sen.
202.	RT0207	Kelias į sodybas Maldučių kaime	4400-5476-9232	Kelio 197 ir RT0207sankryža	Privažiavimas prie sodybos	0.3740	0.3740	0.0000	Vidaus	IIIv	Maldučių k.	Rietavo sen.
203.	RT0208	Privažiavimas prie laukų nuo kelio 197	4400-5476-9298	Kelio 197 ir RT0208 sankryža	Žvyro dangos pabaiga	0.7760	0.7760	0.0000	Vidaus	III_v	Jaupėnų k.	Rietavo sen.
204.	RT0209	Privažiavimas prie sodybos	4400-5476-9376	Kelio RT0208 ir RT0209 sankryža	Žvyro dangos pabaiga	0.5440	0.5440	0.0000	Vidaus	IIIv	Jaupėnų k.	Rietavo sen.
205.	RT0210	Kelias per Vitkilių kaimą–Jaujupio g.	4400-5218-1941	Kelio 197 ir RT0210 sankryža	Gatvės RT7203 ir kelio RT0210 sankryža	1.7690	1.7690	0.0000	Viešas	IIIv	Vitkilių k., Jaujupio g.	Rietavo sen.
206.	RT0211	Patyris–Vedegėnai	4400-5477-2104	Kelio 197 ir RT0211 sankryža	Kelio RT0211 ir RT0144 sankryža	1.4780	1.4780	0.0000	Viešas	III_v	Patyrio k.	Rietavo sen.

207.	RT0212	Kelias į Šventąją (Palangos g.)	4400-5132-3176	Kelio 3208 ir kelio RT0212 sankryža (X: 6179720 Y: 368340)	Rekultivuoto Daugėlalių karjero	3.7900	3.7900	0.0000	Viešas	IIIv	Drobstų k., Palangos g., Daugėlalių k.	Rietavo sen.
208.	RT0213	Privažiavimas prie sodininkų bendrijos „Melioratorius“	4400-5481-3440	Kelio RT0212 ir RT0213 sankryža	Sodininkų bendrijos „Melioratorius“ teritorijos vartai	0.3410	0.3410	0.0000	Viešas	IIIv	Sauslaukio k.	Rietavo sen.
209.	RT0214	Vietinės reikšmės kelias	4400-5481-3438	Kelio 3208 ir RT0214 sankryža	Kelio RT0212 ir RT0214	0.2600	0.2600	0.0000	Vietinės	III_v	Sauslaukio k.	Rietavo sen.
210.	RT0215	Drobstai–Pauškės	4400-5480-9282	Kelio RT0212 ir RT0215 sankryža	Pralaida	4.4850	3.8010	0.0000	Viešas	III_v	Drobstų k.	Rietavo sen.
			4400-5529-4516				0.6840	0.0000	Viešas	IIIv		
211.	RT0216	Kelių jungtis	4400-5481-3424	Kelio 3208 ir RT0216 sankryža	Kelio RT0212 ir RT0216 sankryža	0.5330	0.5330	0.0000	Viešas	IIIv	Skroblio k.	Rietavo sen.
212.	RT0217	Privažiavimas į laukus	4400-5481-1868	Kelio RT0212 ir RT0217 sankryža	Žvyro dangos pabaiga	0.5260	0.5260	0.0000	Vidaus	III_v	Daugėlalių k.	Rietavo sen.
213.	RT0218	Kelių jungtis	4400-5481-1902	Kelio 3208 ir RT0218 sankryža	Kelio RT0212 ir RT0218 sankryža	1.1750	1.1750	0.0000	Vidaus	IIIv	Skroblio k.	Rietavo sen.
214.	RT0219	Lioliai–Jankaičiai	4400-6076-0883	Kelio 3208 ir RT0219 sankryža	Pralaida per Jūros upę	4.5160	4.5160	0.0000	Viešas	IIIv	Užupių k., Jankaičių k.	Rietavo sen.
215.	RT0220	Lioliai–Užupiai	4400-5481-1468	Kelio 3208 ir RT0220 sankryža	Kelio RT0219 ir RT0220 sankryža	2.1720	2.1720	0.0000	Viešas	III_v	Liolių k., Užupių k.	Rietavo sen.
216.	RT0221	Privažiavimas prie laukų	4400-5505-3068	Kelio 3208 ir RT0221 sankryža	Tiltas per Jūros upę	0.6180	0.6180	0.0000	Viešas	IIIv	Liolių k.	Rietavo sen.
217.	RT0222	Kelių jungtis	4400-5070-6108	Kelio 164 ir RT0222 sankryža	Kelio RT0212 ir RT0222 sankryža	1.3680	1.3680	0.0000	Viešas	IIIv	Drobstų k., Alyvų g.	Rietavo sen.
218.	RT0223	Sauslaukis–Drobstai	4400-4684-7214	Rietavo m. sen riba	Kelio RT0222 ir RT0223 sankryža	0.9510	0.3740	0.0000	Viešas	III_v	Sauslaukio k., Drobstų k.	Rietavo sen.
		Pramonės g.		Kelio 3208 ir RT0223 sankryža	Rietavo m. sen. riba		0.5770	0.0000	Viešas	III_v		Rietavo m. sen.

219.	RT0224	Privažiavimas prie elektrodinės katilinės (Pramonės g.)	4400-4684-7214	Kelio RT0223 ir RT0224 sankryža	Elektrodinės katilinės teritorijos vartai	0.2430	0.2430	0.0000	Viešas	IIIv	Sauslaukio k. (dabar Rietavo m., Pramonės g.)	Rietavo m. sen.
220.	RT0225	Privažiavimas prie laukų nuo kelio RT0132	4400-5250-3484	Kelio RT0132 ir RT0225 sankryža	Žvyro dangos pabaiga	0.1880	0.1880	0.0000	Vidaus	IIIv	Žadvainų k.	Rietavo sen.
221.	RT0226	Privažiavimas prie sodybų nuo kelio 3203	4400-5477-1834	Kelio 3203 ir RT0226 sankryža	Miško pradžia	0.2800	0.2800	0.0000	Vidaus	III_v	Kadagynų k.	Rietavo sen.
222.	RT0227	Privažiavimas prie sodybų nuo kelio 3203	4400-6076-0894	Kelio 3203 ir RT0227 sankryža	Dešinėje nuovaža į sodybą	0.3670		0.3670	Vidaus	IIIv	Gomantlaukio k.	Rietavo sen.
223.	RT0228	Privažiavimas į laukus	4400-5766-2930	Kelio 3206 ir RT0228 sankryža	Pralaida	2.1110	2.1110	0.0000	Vidaus	IIIv	Paminijų k.	Medingėnų sen.
224.	RT0229	Privažiavimas prie žvyro karjero	4400-6076-0907	Kelio 3204 ir RT0229 sankryža	Žvyro karjero pradžia	0.6380	0.6380	0.0000	Vidaus	III_v	Sendvarių k.	Medingėnų sen.
225.	RT0230	Privažiavimas prie sodybų nuo kelio 3218	4400-6076-0918	Kelio 3218 ir RT0230 sankryža	Žvyro dangos pabaiga	0.8060	0.8060	0.0000	Vidaus	IIIv	Pažėrų k.	Medingėnų sen.
226.	RT0231	Privažiavimas prie laukų nuo kelio 3231		Kelio 3231 ir RT0231sankryža	Kelių RT0231 ir RT0010 sankryža	0.2410		0.2410	Vidaus	IIIv	Medingėnų k., Gedikėnų k., Kentrakalnio k.	Medingėnų sen.
227.	RT0232	Privažiavimas prie sklypų nuo kelio RT0066		Kelio RT0232 ir RT0066 sankryža	Privažiavimas prie sklypų	0.5700		0.5700	Viešas	III_v	Vincentavo k.	Tverų sen.
228.	RT0233	Privažiavimas prie vandens telkinio	4400-6076-0948	Kelio RT0002 ir RT0233 sankryža	Vandens telkinio krantas	0.7400	0.7400	0.0000	Vidaus	IIIv	Gedikėnų k., Nagurkos k.	Medingėnų sen.
229.	RT0234	Privažiavimas nuo kelio RT0231 prie gatvės RT7004	4400-5766-5020	Kelio RT0231 ir RT0234 sankryža	Gatvės RT7004 (Pievų g.) ir RT0234 sankryža	0.3240	0.3240	0.0000	Vietinės	IIIv	Medingėnų k.	Medingėnų sen.
230.	RT0235	Kelias į kapines	4400-5766-5075	Kelio 3231 ir RT0235 sankryža	Gatvės RT7178 ir RT0235 sankryža	0.3200		0.3200	Vietinės	III_v	Medingėnų k.	Medingėnų sen.
231.	RT0237	Privažiavimas prie sodybų	4400-5533-2753	Kelio 4601 ir RT0237 sankryža	Miško pradžia	0.8730		0.8730	Vietinės	IIIv	Lopaičių k.	Tverų sen.
232.	RT0238	Privažiavimas prie sodybų	4400-5533-8780	Kelio 4601 ir RT0238 sankryža	Žvyro dangos pabaiga	0.2090	0.2090	0.0000	Vidaus	III_v	Lopaičių k.	Tverų sen.

233.	RT0239	Privažiavimas prie sodybų	4400-5766-4989	Kelio 4601 ir RT0239 sankryža	Kelio RT0240 ir RT0239 sankryža	2.2540	2.2540	0.0000	Viešas	IIIv	Lopaičių k., Vingiuotoji g.	Tverų sen.
234.	RT0240	Kelių jungtis		Kelio RT0023 ir RT0240 sankryža	Kelio RT0239 ir RT0240 sankryža	0.2120		0.2120	Viešas	IIIv	Tverų sen., Lopaičių k.	Tverų sen.
235.	RT0241	Privažiavimas prie sklypų nuo kelio 3212		Kelio RT0241 ir kelio 3212 sankryža	Privažiavimas prie sklypų	0.6640		0.6640	Viešas	IIIv	Tverų mstl.	Tverų sen.
236.	RT0242	Įvažiavimas į aplinkkelį	4400-5533-9467	Gatvės RT0077 pabaiga	Kelio RT7071 Pavasario g. ir RT0242 sankryža	0.4810	0.4810	0.0000	Viešas	IIIv	Tverų mstl.	Tverų sen.
237.	RT0243	Privažiavimas nuo kelio 3212 į laukus	4400-5533-9478	Kelių 3212 ir RT0243 sankryža	Žvyro dangos pabaiga	0.6520	0.6520	0.0000	Vidaus	IIIv	Eidininkų k.	Tverų sen.
238.	RT0244	Privažiavimas prie sodybų nuo kelio 3212	4400-5533-9501	Kelio 3212 ir RT0244 sankryža	Žvyro dangos pabaiga	0.2910	0.2910	0.0000	Vidaus	IIIv	Eidininkų k., Vincentavo k.	Tverų sen.
239.	RT0245	Privažiavimas prie sodybų nuo kelio RT0090	4400-5533-9534	Kelių RT0090 ir RT0245 sankryža	Privažiavimas prie sklypų	1.4220	1.4220	0.0000	Vidaus	IIIv	Eidininkų k.	Tverų sen.
240.	RT0246	Privažiavimas į laukus		Kelių RT0089 ir RT0246 sankryža	Pralaida	1.2190		1.2190	Vidaus	IIIv	Dalgų k.	Tverų sen.
241.	RT0247	Privažiavimas į laukus	4400-5533-9578	Kelio 4601 ir RT0247 sankryža	Pralaida	0.5170	0.5170	0.0000	Vidaus	IIIv	Šiuraičių k.	Tverų sen.
242.	RT0248	Privažiavimas į laukus nuo kelio 3233	4400-6101-3198	Kelio 3233 ir RT0248 sankryža	Žvyro dangos pabaiga	1.4790	1.4790	0.0000	Vidaus	IIIv	Šiuraičių k.	Tverų sen.
243.	RT0249	Privažiavimas prie sklypų nuo kelio 3212		Kelio RT0249 ir kelio 3212 sankryža	Privažiavimas prie sklypų	0.5670		0.5670	Viešas	IIIv	Tverų mstl.	Tverų sen.
244.	RT0250	Privažiavimas prie sodybų nuo kelio RT0049	4400-5533-9589	Kelio RT0049 ir RT0250 sankryža	Žvyro dangos pabaiga	0.6490	0.6490	0.0000	Viešas	IIIv	Pribitkos k.	Tverų sen.
245.	RT0251	Kelių jungtis	4400-5534-1714	Kelio 3203 ir RT0251 sankryža	Kelio 4601 ir RT0251 sankryža	1.8190	1.8190	0.0000	Viešas	IIIv	Sungailų k., Tverų mstl.	Tverų sen.
246.	RT0252	Privažiavimas prie sodybų	4400-5534-3514	Kelio RT0252 ir RT0251 sankryža	Miško pakraštys	0.5580	0.5580	0.0000	Vidaus	IIIv	Sungailų k., Tverų mstl.	Tverų sen.
247.	RT0253	Įvažiavimas į gamybinės paskirties teritoriją (Pramonės g.)	4400-4684-7214	Kelio RT0224 ir RT0253 sankryža	Aikštelė prie gamybinio pastato	0.2320	0.2320	0.0000	Viešas	IIIv	Drobstų k.	Rietavo m. sen.

248.	RT0254-1	Lagūnos skg.	4400-6811-1782	Kelio RT0254-1 ir RT0254 sankryža	Kelio RT0254-1 ir RT0254-2 sankryža	0.2310	0.2310	0.0000	Viešas	IIIv	Rietavo m.	Rietavo m. sen.
249.	RT0254-2	Lagūnos skg.	4400-6811-9006	Kelio RT0254-2 ir RT0254 sankryža	Kelio RT0254-2 ir RT0103 sankryža	0.3420	0.3420	0.0000	Viešas	IIIv	Rietavo m.	Rietavo m. sen.
250.	RT0254	Lagūnos g.	4400-5197-9803	Kelio 164 ir RT0254 sankryža	Sankryža RT0254 ir RT0103	0.4100	0.4100	0.0000	Viešas	IIIv	Rietavo m.	Rietavo m. sen.
251.	RT0255	Privažiavimas prie miško nuo kelio RT0219	4400-6562-0931	Kelių RT0219 ir RT0255 sankryža	Miško pradžia	0.8690	0.8690	0.0000	Vidaus	IIIv	Jankaičių k.	Rietavo sen.
252.	RT0256	Privažiavimas prie laukų nuo kelio RT0216	4400-6157-8361	Kelių RT0216 ir RT0256 sankryža	Žvyro dangos pabaiga	0.4360		0.4360	Viešas	III_v	Skroblių k.	Rietavo sen.
253.	RT0299	Įvažiavimas į gamybinės paskirties teritoriją (Pramonės g.)	4400-4684-7214	Kelių RT0223 ir RT0299 sankryža	Aikštelė prie gamybinio pastato	0.2970	0.2970	0.0000	Viešas	IIIv	Drobstų k.	Rietavo m. sen.
254.	RT0300	Privažiavimas prie miško nuo Stumbrių	4400-5288-1608	Kelių 164 ir RT0300 sankryža	Įvažiavimas į mišką	0.7350	0.7350	0.0000	Viešas	IIIv	Stumbrių k.	Rietavo sen.
255.	RT0301	Privažiavimas prie žemės sklypų nuo kelio 164		Kelių 164 ir RT0301 sankryža	Privažiavimas prie sodybos	0.5340		0.5340	Viešas	III_v	Vitkų k.	Daugėdų sen.
256.	RT0302	Privažiavimas prie Daugėdų tvenkinio	4400-6157-0007	Kelio RT0029 ir RT0302 sankryža	Privažiavimas prie Daugėdų II tvenkinio	0.6470	0.6470	0.0000	Viešas	IIIv	Gudalių k.	Daugėdų sen.
257.	RT0303	Privažiavimas prie žemės sklypų nuo kelio RT0029	4400-5966-9742	Kelio RT0029 ir RT0302 sankryža	Miško pakraštys	1.1840		1.1840	Viešas	IIIv	Gudalių k.	Daugėdų sen.
258.	RT0307	Privažiavimas prie laukų nuo kelio 3208		Kelių 3208 ir RT0307 sankryža	Miško pakraštys	0.9940		0.9940	Viešas	III_v	Pyvorų k.	Rietavo sen.
259.	RT0308	Privažiavimas prie laukų nuo kelio RT0219	4400-5481-1502	Kelių RT0219 ir RT0308 sankryža	Melioracijos griovys	1.8660	1.8660	0.0000	Viešas	IIIv	Pyvorų k.	Rietavo sen.
260.	RT0309	Privažiavimas prie laukų nuo kelio RT0105 iki RT0103		Kelių RT0105 ir RT0309 sankryža	Kelių RT0105 ir RT0103 sankryža	0.6280		0.6280	Viešas	IIIv	Budrikių k.	Rietavo sen.
261.	RT0310	Privažiavimas prie sodybų nuo kelio 3209	4400-5505-3079	Kelių 3209 ir RT0310 sankryža	Girininkijos pastatas	0.6670	0.6670	0.0000	Viešas	III_v	Kalakutiškės k., Šilo g.	Rietavo sen.
262.	RT0311	Privažiavimas prie laukų nuo kelio 197	4400-5534-3974	Kelių 197 ir RT0311 sankryža	Miško pradžia	3.0850	3.0850	0.0000	Viešas	IIIv	Venckiškės k.	Rietavo sen.

263.	RT0312	Privažiavimas prie sklypų nuo kelio RT0251		Kelių RT0312 ir RT0251 sankryža	Privažiavimas prie sklypų	0.6140		0.6140	Viešas	III_v	Tverų mstl.	Tverų sen.
264.	RT0313	Privažiavimas prie žemės sklypų	4400-6156-5584	Kelių RT0050 ir RT0313 sankryža	Privažiavimas prie žemės sklypų	0.4970	0.4970	0.0000	Viešas	III_v	Lopaičių k.	Tverų sen.
265.	RT0314	Privažiavimas prie žemės sklypų		Kelių 4601 ir RT0314 sankryža	Privažiavimas prie žemės sklypų	0.7710		0.7710	Viešas	IIIv	Lopaičių k.	Tverų sen.
266.	RT0315	Privažiavimas nuo kelio 3212 prie sodybų	4400-6156-5684	Kelių 3212 ir RT0315 sankryža	Privažiavimas prie sodybų	0.2660	0.2660	0.0000	Viešas	IIIv	Skaborų k.	Tverų sen.
267.	RT0317	Privažiavimas prie sodybų nuo kelio 3212	4400-5533-2686	Kelių 3212 ir RT0317 sankryža	Privažiavimas prie sodybų	0.3640	0.3640	0.0000	Viešas	III_v	Žeberių k.	Tverų sen.
268.	RT0318	Privažiavimas prie žemės sklypų nuo kelio 3212	4400-6156-5773	Kelių 3212 ir RT0318 sankryža	Privažiavimas prie žemės sklypų	1.6120	1.6120	0.0000	Viešas	IIIv	Vienragių k.	Tverų sen.
269.	RT0319	Privažiavimas prie sodybų nuo kelio RT0089	4400-5533-2631	Kelių RT0089 ir RT0319 sankryža	Privažiavimas prie sodybų	0.2150	0.2150	0.0000	Viešas	IIIv	Dalgų k.	Tverų sen.
270.	RT0320	Kelių RT0320 ir 4601 jungtis		Kelių 4601 ir RT0320 sankryža	Kelių RT0056 ir RT0320 sankryža	0.8080		0.8080	Viešas	IIIv	Avižaičių k.	Tverų sen.
271.	RT0321	Kelių RT0027 ir RT0034 jungtis	4400-6156-8676	Kelių RT0027 ir RT0321 sankryža	Kelių RT0034 ir RT0321 sankryža	0.4910	0.4910	0.0000	Viešas	IIIv	Daugėdų k.	Daugėdų sen.
272.	RT0322	Kelių RT0010 ir RT0231 jungtis	4400-6560-3885	Kelių RT0010 ir RT0322 sankryža	Kelių RT0231 ir RT0322 sankryža	1.5420	1.5420	0.0000	Viešas	IIIv	Gedikėnų k.	Medingėnų sen.
273.	RT0323	Privažiavimas prie žemės sklypų	4400-6155-0084	Kelių RT0323 ir RT0231 sankryža	Privažiavimas prie miško	0.9640		0.9640	Viešas	IIIv	Gedikėnų k.	Medingėnų sen.
274.	RT0329	Privažiavimas prie sodybų	4400-6561-4602	Kelių 3204 ir RT0329 sankryža	Privažiavimas prie sodybų	0.1900	0.1900	0.0000	Viešas	IIIv	Daugėdų k.	Daugėdų sen.
275.	RT0332	Privažiavimas prie sodybų nuo kelio 3204	4400-6158-6363	Kelių 3204 ir RT0332 sankryža	Žvyro dangos pabaiga	0.7210	0.7210	0.0000	Viešas	IIIv	Kungių k.	Daugėdų sen.
276.	RT0333	Privažiavimas prie sodybų	4400-6560-7552	Kelių 3204 ir RT0333 sankryža	Privažiavimas prie sodybų	0.0680	0.0680	0.0000	Viešas	IIIv	Daugėdų k.	Daugėdų sen.
277.	RT0334	Privažiavimas prie sodybų		Kelio 3204 ir RT0334 sankryža	Sodybos sklypo riba	0.2970		0.2970	Viešas	III_v	Kungių k.	Daugėdų sen.

278.	RT0336	Privažiavimas prie gamybinės teritorijos	4400-6562-0902	Kelio RT0120 (Bangos g.) ir RT0336 sankryža	Sklypo riba (Bangos g. 65)	0.0920	0.0920	0.0000	Viešas	III$_v$	Pelaičių k.	Rietavo sen.
279.	RT0337	Privažiavimas prie sklypų		Kelių RT0337 ir RT0010 sankryža	Sklypo riba	0.5840		0.5840	Viešas	III$_v$	Gedikėnų k.	Medingėnų sen.
280.	RT0338	Privažiavimas prie sodybų nuo kelio RT0002	4400-6560-4239	Kelių RT0056, RT0002 ir RT0338 sankryža	Privažiavimas prie sodybų	0.4590	0.4590	0.0000	Viešas	IIIv	Kiliūnėnų k.	Medingėnų sen.
281.	RT0339	Privažiavimas prie sodybų nuo kelio 3205		Kelių 3205 ir RT0339 sankryža	Kelių RT0339 ir RT0362 sankryža	0.5980		0.5980	Viešas	III$_v$	Akmenskinės k.	Medingėnų sen.
282.	RT0343	Privažiavimas nuo kelio RT0022 prie kelio RT0049		Kelių RT0022 ir RT0343 sankryža	Kelių RT0343 ir RT0049 sankryža	0.1780		0.1780	Viešas	III$_v$	Pribitkos k.	Tverų sen.
283.	RT0344	Privažiavimas prie sodybų nuo kelio RT0320		Kelių RT0344 ir RT0320 sankryža	Privažiavimas prie sodybų	0.4440		0.4440	Viešas	III$_v$	Avižaičių k.	Tverų sen.
284.	RT0345	Privažiavimas prie žemės sklypų nuo kelio RT0040	4400-6157-8350	Kelių RT040 ir RT0345 sankryža	Privažiavimas prie žemės sklypų	1.2230	1.2230	0.0000	Viešas	III$_v$	Kaupų k.	Tverų sen.
285.	RT0348	Privažiavimas prie žemės sklypų nuo kelio RT0049		Kelių RT049 ir RT0348 sankryža	Žvyro dangos pabaiga	0.3990		0.3990	Viešas	III$_v$	Adomaičių k.	Tverų sen.
286.	RT0349	Privažiavimas prie sodybų nuo kelio RT0049	4400-6158-3150	Kelių RT049 ir RT0349 sankryža	Žvyro dangos pabaiga	0.4090	0.4090	0.0000	Viešas	III$_v$	Palūkalnio k., Adomaičių k.	Tverų sen.
287.	RT0350	Kelių RT0020 ir RT0009 jungtis	4400-6158-3106	Kelių RT0020 ir RT0350 sankryža	Kelių RT0009 ir RT0350 sankryža	2.1550	2.1550	0.0000	Viešas	IIIv	Zorūbų k.	Tverų sen.
288.	RT0351	Privažiavimas prie sodybos nuo kelio RT0350	4400-6158-2941	Kelių RT0009 ir RT0351 sankryža	Miško pabaiga	1.3580	1.3580	0.0000	Viešas	IIIv	Zorūbų k.	Tverų sen.
289.	RT0352	Privažiavimas prie žemės sklypų nuo kelio RT0087	4400-6157-1780	Kelių RT0087 ir RT0353 sankryža	Privažiavimas prie žemės sklypų, Savivaldybės riba	0.9820		0.9820	Viešas	IIIv	Vėlaičių k.	Tverų sen.
290.	RT0353	Privažiavimas prie Pamiškės g. nuo kelio 197	4400-6560-2277	Kelio 197 ir RT70353 sankryža	Kelio RT0353 ir RT7023 sankryža	0.2910	0.2910	0.0000	Viešas	IIIv	Rietavo m.	Rietavo m. sen.

291.	RT0354	Takas prie šaltinio	4400-6811-3799	Kelių RT0022 ir RT0354 sankryža	Šaltinis	0.1410		0.1410	Viešas	II_v	Lopaičių k.	Tverų sen.
292.	RT0355	Privažiavimas prie žemės sklypų	4400-6803-7241	Kelių RT0022 ir RT0355 sankryža	Privažiavimas prie žemės sklypų	0.4330	0.4330	0.0000	Viešas	IIIv	Lopaičių k.	Rietavo sen.
293.	RT0356	Kelias prie Aitros upelio	4400-5286-9506	Kelių RT0125 ir RT0356 sankryža	Savivaldybės riba	1.0500	1.0500	0.0000	Viešas	III_v	Girėnų k.	Rietavo sen.
294.	RT0357	Kelias per mišką	4400-5289-3233	Kelių RT0125 ir RT0357 sankryža	Miško pabaiga	1.4330	1.4330	0.0000	Viešas	IIIv	Girėnų k.	Rietavo sen.
295.	RT0358	Kelias per draustinį	4400-5480-9260	Kelių RT0007 ir RT0358 sankryža	Kelių RT0215 ir RT0358 sankryža	3.6350	3.6350	0.0000	Viešas	IIIv	Pauškių k.	Rietavo sen.
296.	RT0359	Privažiavimas prie sklypų nuo kelio 3209	4400-6797-7080	Kelių 3209 ir RT0359 sankryža	Privažiavimas prie miško sklypo	0.6760	0.2540	0.0000	Viešas	IIIv	Šiurnokų k.	Rietavo sen.
			4400-6797-7092				0.4220	0.0000				
297.	RT0360	Privažiavimas prie laukų nuo kelio 197	4400-6560-2466	Kelio 197 ir RT0360 sankryža	Tilto pradžia	0.8630	0.8630	0.0000	Viešas	IIIv	Girdvainių k.	Rietavo sen.
298.	RT0361	Privažiavimas prie žemės sklypų	4400-5481-1479	Kelių RT0219 ir RT0361 sankryža	Privažiavimas prie žemės sklypų	1.3130	1.3130	0.0000	Viešas	III_v	Jankaičių k.	Rietavo sen.
299.	RT0362	Privažiavimas prie žemės sklypų		Kelių RT0339 ir RT0362 sankryža	Privažiavimas prie žemės sklypų	0.3600		0.3600	Viešas	IIIv	Akmenskinės k.	Medingėnų sen.
300.	RT0363	Privažiavimas prie sodybos nuo kelio 3205	4400-5767-0063	Kelių 3205 ir RT0363 sankryža	Privažiavimas prie sodybos	0.2690	0.2690	0.0000	Viešas	IIIv	Akmenskinės k.	Medingėnų sen.
301.	RT0364	Privažiavimas prie sodybos	4400-6157-8346	Kelių RT0004 ir RT0364 sankryža	Privažiavimas prie sodybos	0.6440		0.6440	Viešas	III_v	Kentrakalnio k., Kiliūnėnų k.	Medingėnų sen.
302.	RT0365	Privažiavimas prie sodybos	4400-6561-1665	Kelių RT0004 ir RT0365 sankryža	Privažiavimas prie sodybos	0.1220	0.1220	0.0000	Viešas	IIIv	Kentrakalnio k.	Medingėnų sen.
303.	RT0366	Privažiavimas prie sodybos		Kelių RT0002 ir RT0366 sankryža	Privažiavimas prie sodybos	0.5300		0.5300	Viešas	IIIv	Plauskinių k.	Tverų sen.
304.	RT0367	Privažiavimas prie sodybos		Kelių RT0017 ir RT0367 sankryža	Privažiavimas prie sodybos	0.6620		0.6620	Viešas	III_v	Užduobulio k.	Medingėnų sen.
305.	RT0368	Privažiavimas prie sodybos	4400-6561-3856	Kelių 3218 ir RT0368 sankryža	Privažiavimas prie sodybos	0.2350	0.2350	0.0000	Viešas	IIIv	Medingėnų k.	Medingėnų sen.

306.	RT0369	Privažiavimas prie parko teritorijos nuo kelio RT0101	4400-6579-9367	Kelio RT0369 ir RT0102 sankryža	Tiltas per Jūros upę	0.4490	0.4490	0.0000	Viešas	IIIv	Narbutiškės k.	Rietavo sen.
307.	RT0370	Privažiavimas prie kanalo nuo kelio RT0066	4400-5290-3707	Kelių RT0066 ir RT0370 sankryža	Kanalas	0.4300		0.4300	Vietinės	IIIv	Tverų mstl.	Tverų sen.
308.	RT0371	Kelias į sodybas Maldučių kaime	4400-6107-4920	Krašto kelio Nr. 197 (Žemaičių g.) ir kelio RT0371 sankryža	Sklypo riba	0.3200	0.3200	0.0000	Vietinės	III_v	Maldučių k.	Rietavo sen.
309.	RT0372	Privažiuojamasis kelias nuo Beržų g. (RT7113)	4400-6108-3694	Beržų g. Nr. RT7113 ir RT0372 sankryža	Sklypo riba	0.4340	0.4340	0.0000	Vietinės	III_v	Vatušių k.	Rietavo sen.
310.	RT0373	Privažiuojamasis kelias nuo Motiejų g. (RT 7108)	4400-6106-9630	Motiejų g. (RT 7108) ir kelio R0373 sankryža	Sklypo riba	0.224		0.2240	Vietinės	III_v	Labardžių k.	Rietavo sen.
311.	RT0374	Privažiuojamasis kelias nuo rajoninio kelio Nr. 3218	4400-6107-6735	Rajoninio kelio Nr. 3218 ir kelio Nr. RT0374 sankryža	Sklypo riba	0.4860	0.4860	0.0000	Vietinės	III_v	Alko k.	Rietavo sen.
312.	RT0375	Kolegijos gatvė	4400-6799-5444	Krašto kelio Nr. 164 (Plungės g.) ir kelio Nr. RT0375 sankryža	Kelių RT0375 ir RT7028 sankryža	0.232		0.2320	Vietinės	D	Rietavo m.	Rietavo m. sen.
Gatvės												
1.	RT7001	Privažiavimas nuo Šatrijos Raganos g.	4400-6076-0934	Kelio 3218 (Šatrijos Raganos g.) ir gatvės RT7001 sankryža	Kelio 3231 ir gatvės RT7001 sankryža	0.6810	0.6810	0.0000		D	Medingėnų k.	Medingėnų sen.
2.	RT7002	Lentpjūvės g.	4400-5328-9664	Kelio 3231 ir gatvės RT7002 sankryža	Kelio RT0003 ir gatvės RT7002 sankryža	2.6790	0.2790	2.4000		D	Medingėnų k.	Medingėnų sen.
3.	RT7003	Vilties g.	4400-5328-9653	Kelio 3231 ir gatvės RT7003 sankryža	Žvyro dangos pabaiga	0.3150	0.3150	0.0000		D	Medingėnų k.	Medingėnų sen.
4.	RT7004	Pievų g.	4400-5328-8467	Kelio 3218 ir gatvės RT7004 sankryža	Kelio 3231 ir gatvės RT7004 sankryža	0.5080	0.5080	0.0000		D	Medingėnų k.	Medingėnų sen.

5.	RT7005	Žalioji g.	4400-5328-8523	Kelio 3218 ir gatvės RT7005 sankryža	Gatvių RT7004 ir RT7005 sankryža	0.4350	0.4350	0.0000		D	Medingėnų k.	Medingėnų sen.
6.	RT7006	Liepų g.	4400-5030-9107	Kelio 3218 ir gatvės RT7006 sankryža	Gatvių RT7006 ir RT7007 sankryža	0.3240	0.3240	0.0000		D	Medingėnų k.	Medingėnų sen.
7.	RT7007	Mokyklos g.	4400-5023-2585	Kelio 3231 ir gatvės RT7007 sankryža	Gatvių RT7151 ir RT7007 sankryža	0.1780	0.1780	0.0000		D	Medingėnų k.	Medingėnų sen.
8.	RT7008	Gudalių g.	4400-5070-5776	Kelio RT0024 ir gatvės RT7008 sankryža	Gatvių RT7008, RT7009 ir RT7010 sankryža	1.3110	1.0250	0.2860		D	Daugėdų k.	Daugėdų sen.
9.	RT7009	Vyšnių g.	4400-5328-8423	Kelių 3229 ir gatvės RT7009 sankryža	Gatvių RT7008, RT7009 ir RT7010 sankryža	0.3010	0.3010	0.0000		D	Daugėdų k.	Daugėdų sen.
10.	RT7010	Tvenkinio g.	4400-5328-8356	Kelio 3229 ir gatvės RT7010 sankryža	Gatvių RT7008, RT7009 ir RT7010 sankryža	0.5250	0.5250	0.0000		D	Daugėdų k.	Daugėdų sen.
11.	RT7011	Naujoji g.	4400-5328-8267	Kelio 3229 ir gatvės RT7011 sankryža	Asfaltbetonio dangos pabaiga	0.2360	0.2360	0.0000		D	Daugėdų k.	Daugėdų sen.
12.	RT7012	Pievų g.	4400-5328-8392	Kelio 3220 ir gatvės RT7012 sankryža	Asfaltbetonio dangos pabaiga	0.1440	0.1440	0.0000		D	Daugėdų k.	Daugėdų sen.
13.	RT7013	Privažiavimas nuo Minijos g.	4400-6807-5476	Kelio 3204 (Minijos g.) ir gatvės RT7013 sankryža	Kairėje nuovažą į elektros pastotę	0.1430	0.1430	0.0000		D	Daugėdų k.	Daugėdų sen.
14.	RT7014	Daržų g.	4400-1463-4765	Kelio 164 ir gatvės RT7014 sankryža	Gatvių RT7014 ir RT7022 sankryža	0.9700	0.9700	0.0000		D	Rietavo m.	Rietavo m. sen.
15.	RT7015	S. Nėries g.	4400-0759-9535	Kelio 164 ir gatvės RT7015 sankryža	Dešinėje nuovažą į sodybą	1.0520	0.8740	0.0000		C	Rietavo m.	Rietavo m. sen.
			4400-6815-2532				0.1780	0.0000				
16.	RT7016	Žemaičių g.	4400-2067-1820	Kelio 164 ir gatvės RT7016 sankryža	Kelio 197 ir gatvės RT7016 sankryža	0.7350	0.7350	0.0000		D	Rietavo m.	Rietavo m. sen.

17.	RT7017	A. Ašmanto g.	4400-5218-1974	Gatvių RT7015 ir RT7017 sankryža	Gatvių RT7014 ir RT7017 sankryža	0.2910	0.2910	0.0000		D	Rietavo m.	Rietavo m. sen.
18.	RT7018	Žalioji g.	4400-2066-3607	Gatvių RT7016 ir RT7018 sankryža	Gatvių RT7014 ir RT7018 sankryža	0.3430	0.3430	0.0000		D	Rietavo m.	Rietavo m. sen.
19.	RT7019	Liepų g.	4400-5215-3470	Gatvių RT7018 ir RT7019 sankryža	Asfaltbetonio dangos pabaiga	0.1790	0.1790	0.0000		D	Rietavo m.	Rietavo m. sen.
20.	RT7020	Sodų g.	4400-5218-1985	Gatvių RT7016 ir RT7020 sankryža	Gatvių RT7014 ir RT7020 sankryža	0.3830	0.3830	0.0000		D	Rietavo m.	Rietavo m. sen.
21.	RT7021	Taikos g.	4400-5084-2065	Gatvių RT7021 ir RT7022 sankryža	Gatvių RT7015 ir RT7021 sankryža	0.5020	0.5020	0.0000		Pagalbinė	Rietavo m.	Rietavo m. sen.
22.	RT7022	Palangos g.	4400-5084-2054	Gatvių RT7016 ir RT7022 sankryža	Kelio 3208 ir gatvės RT7022 sankryža	1.8640	1.8640	0.0000		D	Rietavo m.	Rietavo m. sen.
23.	RT7023	Pamiškės g.	4400-5087-3419	Kelio 197 ir Gatvės RT7023 sankryža	Gatvių RT7022 ir RT7023 sankryža	0.6970	0.6970	0.0000		D	Rietavo m.	Rietavo m. sen.
24.	RT7024	Dariaus ir Girėno g.	4400-2406-3515	Kelio 164 ir gatvės RT7024 sankryža	Kelių 197, 3209 ir gatvės RT7024 sankryža	0.3090		0.3090		D	Rietavo m.	Rietavo m. sen.
25.	RT7025	Paupio g.	4400-5218-2071	Kelio 164 ir gatvės RT7025 sankryža	Vaikų darželio teritorijos vartai	0.2060	0.2060	0.0000		D	Rietavo m.	Rietavo m. sen.
26.	RT7026	J. Naujalio g.	4400-5084-2076	Kelio 164 ir gatvės RT7026 sankryža	Iki Naujalio g. 7 namo įvažiavimo	0.3470	0.3470	0.0000		Pagalbinė	Rietavo m.	Rietavo m. sen.
27.	RT7027	Laukuvos g.	4400-1463-4821	Gatvių RT7027, RT7032 ir RT7040 sankryža	Kelio 3203 ir gatvės RT7027 sankryža	0.9660	0.9660	0.0000		Pagalbinė	Rietavo m.	Rietavo m. sen.
28.	RT7028	L. Ivinskio g.	4400-4035-3744	Gatvių 7033 Parko g. ir RT7028 L. Ivinskio g sankryža	Gatvių RT7142 Aušros al. ir RT7028 sankryža	0.8130	0.3530	0.0000		Pagalbinė	Rietavo m.	Rietavo m. sen.
			4400-5386-2885	Gatvių RT7027 ir RT7028 sankryža				0.4600		D	Rietavo m.	
29.	RT7029	Oginskių g.	4400-1489-8267	Kelio 164 ir gatvės RT7029	Parko užtvaras	0.8590	0.5850	0.0000		D	Rietavo m.	Rietavo m. sen.

29.	RT7029	Ogminskių g.	4400-6799-5411	gatvės RT7029 sankryža	Parko užtvaras	0.8590	0.2740	0.0000		D	Rietavo m.	Rietavo m. sen.
30.	RT7030	Vingio g.	4400-1463-4787	Gatvių RT7027 ir RT7030 sankryža	Gatvių RT7029 ir RT7030 sankryža	0.3780	0.3780	0.0000		D	Rietavo m.	Rietavo m. sen.
31.	RT7031	Naujoji g.	4400-5218-2106	Gatvių RT7027 ir RT7031 sankryža	Gatvių RT7029 ir RT7031 sankryža	0.2860	0.2860	0.0000		D	Rietavo m.	Rietavo m. sen.
32.	RT7032	Žemaitės g.	4400-6799-5422	Gatvių RT7027 ir RT7032 sankryža	Gatvių RT7029 ir RT7032 sankryža	0.2330	0.2330	0.0000		D	Rietavo m.	Rietavo m. sen.
33.	RT7033	Parko g.	4400-5215-3458	Kelio 164 ir gatvės RT7033 sankryža	Dešinėje kelio ženklas Nr. 302 pagal KET (gatvės RT7029 ir RT7033 sankryža)	0.2360	0.2360	0.0000		D	Rietavo m.	Rietavo m. sen.
34.	RT7034	Pievų g.	4400-5084-2098	Gatvių RT7027 ir RT7034 sankryža	Dešinėje nuovaža į kiemą	1.1400	1.1400	0.0000		D	Rietavo m.	Rietavo m. sen.
35.	RT7035	Vatušių skg.	4400-5201-1006	Kelio 3203 ir gatvės RT7035 sankryža	Gatvių RT7034 ir RT7035 sankryža	0.1750	0.1750	0.0000		D	Rietavo m.	Rietavo m. sen.
36.	RT7036	Kalno g.	4400-5197-6933	Gatvių RT7027 ir RT7036 sankryža	Gatvių RT7036 ir RT7037 sankryža	0.1610	0.1610	0.0000		D	Rietavo m.	Rietavo m. sen.
37.	RT7037	Klaipėdos g.	4400-6799-5433	Kelio 197 ir gatvės RT7037 sankryža	Kelio 3203 ir gatvės RT7037 sankryža	0.3060	0.3060	0.0000		D	Rietavo m.	Rietavo m. sen.
38.	RT7038	Antrasis privažiavimas nuo Vatušių g.		Kelio 3203 (Vatušių g.) ir gatvės RT7038 sankryža	Gatvių RT7034 ir Rt7038 sankryža	0.1050		0.1050		D	Rietavo m.	Rietavo m. sen.
39.	RT7039	Pirmasis privažiavimas nuo Vatušių g.		Kelio 3203 (Vatušių g.) ir gatvės RT7039 sankryža	Gatvių RT7034 ir RT7039 sankryža	0.1130		0.1130		D	Rietavo m.	Rietavo m. sen.
40.	RT7040	Laisvės a.	4400-6807-3905	Kelio 164 ir Gatvės RT7040 sankryža	Gatvių RT7027 ir RT7040 sankryža	0.1340	0.1340	0.0000		D	Rietavo m.	Rietavo m. sen.
41.	RT7040A	Laisvės a.	4400-5197-5658	Kelio 164 ir gatvės RT7040a sankryža	Gatvių RT7032 ir RT7040a sankryža	0.1260	0.1260	0.0000		D	Rietavo m.	Rietavo m. sen.

42.	RT7041	Zarbeko al.	4400-0727-4980	Kelio 164 ir gatvės RT7041 sankryža	Asfaltbetonio dangos pabaiga	0.1830	0.1830	0.0000		D	Rietavo m.	Rietavo m. sen.
43.	RT7042	Stadiono g.	4400-5197-9903	Gatvės RT7142 ir gatvės RT7042 sankryža	Asfaltbetonio dangos pabaiga	0.1710	0.1710	0.0000		D	Rietavo m.	Rietavo m. sen.
44.	RT7043	Birutės g.	4400-5218-2117	Kelio 164 ir gatvės RT7043 sankryža	Kelio 3208 ir gatvės RT7043 sankryža	0.2330	0.2330	0.0000		D	Rietavo m.	Rietavo m. sen.
45.	RT7044	Ramybės g.	4400-5198-0002 (nuo Plungės g.)	Kelio 164 ir gatvės RT7044 sankryža	Kelio 3208 ir gatvės RT7044 sankryža	0.3400	0.1680	0.0000		D	Rietavo m.	Rietavo m. sen.
			4400-5273-8913 (nuo Kulių g.)				0.1720	0.0000				Rietavo m. sen.
46.	RT7045	Privažiavimas nuo Plungės g. į kapines	4400-6798-8830	Kelio 164 (Plungės g.) ir gatvės RT7045 sankryža	Aikštelės pradžia	0.1600	0.1600	0.0000		D	Rietavo m.	Rietavo m. sen.
47.	RT7046	J. Kontrimo g.	4400-5197-6888	Kelio 3203 ir gatvės RT7046 sankryža	Elektros laidai	0.3200	0.3200	0.0000		D	Rietavo m.	Rietavo m. sen.
48.	RT7047	Šaltinių g.		Vatušių g. 70 sklypo riba (Privažiavimas nuo J. Kontrimo g.)	Miesto riba	0.1750		0.1750		D	Rietavo m.	Rietavo m. sen.
49.	RT7048	Miškų g.	4400-5218-2060	Gatvių RT7017 Ašmonto g ir RT7048 sankryža	Kelio pabaiga ties kairėje puseje esančią nuovažą į Miško g. 2 kiemą	0.1080	0.1080	0.0000		Pagalbinė	Rietavo m.	Rietavo m. sen.
50.	RT7049	Taikos g.	4400-6811-4274	Gatvių RT7020 ir RT7021a sankryža	30 metrų už dešinės nuovažos į kiemą, dešinėje elektros stulpas Nr. 200/24	0.1170	0.1170	0.0000		D	Rietavo m.	Rietavo m. sen.
51.	RT7050	Privažiavimas nuo Paupio g.	4400-6811-3477	Gatvių RT7025 ir RT7050 sankryža	Gatvių RT7050 ir RT7014 sankryža	0.1140	0.1140	0.0000		D	Rietavo m.	Rietavo m. sen.
52.	RT7051	Privažiavimas nuo Laukuvos g.	4400-6814-7055	Gatvių RT7027 ir RT7051 sankryža	Žvyro dangos pabaiga	0.2140	0.2140	0.0000		C	Rietavo m.	Rietavo m. sen.

53.	RT7052	Vytauto Didžiojo a.	4400-2755-1648	Kelio 3231 ir RT7052 sankryža	Kelio RT7052 ir RT7006 (Liepų g.) sankryža	0.0400	0.0400	0.0000		D	Medingėnų k.	Medingėnų sen.
54.	RT7053	Birutės g.	4400-6815-2543	Kelio 3208 ir gatvės RT7043a sankryža	Gatvių RT7043 ir RT7043a sankryža	0.0390	0.0390	0.0000		D	Rietavo m.	Rietavo m. sen.
55.	RT7054	Privažiavimas prie sodybų nuo J. Naujalio g.	4400-6815-7062	Gatvių RT7026 ir gatvės RT7054 sankryža	Žvyro pabaiga	0.0990	0.0990	0.0000		D	Rietavo m.	Rietavo m.
56.	RT7062	Privažiavimas nuo Varnių g.	4400-6806-2055	Kelio 3203 (Varnių g.) ir gatvės RT7062 sankryža	Kapinių vartai	0.1770	0.1770	0.0000		D	Tverų mstl.	Tverų sen.
57.	RT7063	Pievų g.	4400-5290-3607	Kelio 3203 ir gatvių RT7063 ir RT7064 sankryža	Žvyro nuovaža į kairę	0.5490	0.5490	0.0000		D	Tverų mstl.	Tverų sen.
58.	RT7064	Ateities g. (pagrindinė)	4400-5289-8452	Kelio 3203 ir gatvių RT7063 ir RT7064 sankryža	Kelio 4601 ir gatvės RT7064 sankryža	0.3090	0.3090	0.0000		D	Tverų mstl.	Tverų sen.
59.	RT7066	Antrasis privažiavimas nuo Varnių g.		Kelio 3203 (Varnių g.) ir RT7066 sankryža	Kairėje elektros stulpas Nr. 201/3	0.2490		0.2490		D	Tverų mstl.	Tverų sen.
60.	RT7067	Ateities g.	4400-5349-7302	Kelio 3233 ir gatvės RT7067 sankryža	Gatvių RT7064 ir RT7067 sankryža	0.1360	0.1360	0.0000		D	Tverų mstl.	Tverų sen.
61.	RT7068	Aitros g.	4400-5289-8530	Kelio 4601 ir gatvės RT7068 sankryža	Kairėje elektros stulpas Nr. 300/89	0.5480	0.5480	0.0000		D	Tverų mstl.	Tverų sen.
62.	RT7069	Jono Jakšto g.	4400-5070-6019	Kelio 3203 ir gatvės RT7069 sankryža	Kelio RT0066 ir gatvės RT7069 sankryža	0.3190	0.3190	0.0000		D	Tverų mstl.	Tverų sen.
63.	RT7070	Žalioji g.	4400-5290-3650	Kelio 3203 ir gatvės RT7070 sankryža	Kelio RT0066 ir gatvės RT7070 sankryža	0.4290	0.2550	0.0000			Tverų mstl.	Tverų sen.
			4400-5329-5417				0.1740	0.0000		D		
64.	RT7071	Pavasario g.	4400-5289-8485	Kelio 3230 ir gatvės RT7071 sankryža	Kiemo vartai	0.6260	0.2130	0.0000		D	Tverų mstl.	Tverų sen.
			4400-5328-9606				0.3170	0.0000		D		
			4400-5329-5428				0.0960	0.0000		D		

65.	RT7072	Antano Vaizgirdo g.	4400-5290-3661	Kelio 4601 ir gatvės RT7072 sankryža	Gatvių RT7072 ir RT7073 sankryža	0.1950	0.1950	0.0000		D	Tverų mstl.	Tverų sen.
66.	RT7073	Kovo 8-osios g.		Gatvių RT7072 ir RT7073 sankryža	Kairėje nuovaža į laukus, dešinėje nuovaža į kiemą	0.6680		0.6680		D	Tverų mstl.	Tverų sen.
67.	RT7074	Trečiasis privažiavimas nuo Varnių g.	4400-6814-0385	Kelio 4601 (Laukuvos g.) ir gatvės RT7074 sankryža	Kairėje elektros stulpas Nr. L-200/L-400/1	0.0580	0.0580	0.0000		D	Tverų mstl.	Tverų sen.
68.	RT7075	Žemaičių a.	4400-6807-4468	Kelio 4601 ir gatvės RT7075 sankryža	Kelio 3203 ir gatvės RT7075 sankryža	0.1160	0.1160	0.0000		D	Tverų mstl.	Tverų sen.
69.	RT7076	Privažiavimas prie sodybų nuo Rietavo g. (kelio 3203)	4400-6798-8861	Kelio 3203 ir RT7076 sankryža	Žvyro dangos pabaiga	0.2950	0.2950	0.0000		D	Užpelių k.	Medingėnų sen.
70.	RT7077	Kalno g.	4400-6101-1138	Kelio 3203 ir gatvės RT7077 sankryža	Žvyro dangos pabaiga	0.7080	0.7080	0.0000		D	Tverų mstl.	Tverų sen.
71.	RT7080	Gėlių g.	4400-5197-9847	Gatvių RT7042 ir RT7080 sankryža	Asfaltbetonio dangos pabaiga	0.1930	0.1930	0.0000		D	Rietavo m.	Rietavo m. sen.
72.	RT7081	Privažiavimas prie Taikos g.	4400-6811-3122	Gatvių RT7020 ir RT7081 sankryža	Gatvių RT7081 ir RT7021 sankryža	0.0960	0.0960	0.0000		D	Rietavo m.	Rietavo m. sen.
73.	RT7082	Tujų g.	4400-1350-0464	Kelio 164 ir gatvės RT7082 sankryža	Kelio RT0105 ir gatvės RT7082 sankryža	0.2400	0.2400	0.0000		D	Budrikių k.	Rietavo sen.
74.	RT7083	Tiesioji g.	4400-1350-0486	Kelio RT0105 ir gatvės RT7083 sankryža	Gatvių RT7083 ir RT7085 sankryža	0.5750	0.5750	0.0000		D	Budrikių k.	Rietavo sen.
75.	RT7084	Eglių g.	4400-1350-4464	Gatvių RT7082 ir RT7084 sankryža	Gatvių RT7083 ir RT7084 sankryža	0.1830	0.1830	0.0000		D	Budrikių k.	Rietavo sen.
76.	RT7085	Jazminų g.	4400-1350-5472	Kelio 164 ir gatvės RT7085 sankryža	Kairėje ir dešinėje nuovažos į kiemus	0.3540	0.3540	0.0000		D	Budrikių k.	Rietavo sen.
77.	RT7086	Liepų g.	4400-1350-6464	Kelio 164 ir gatvės RT7086 sankryža	Gatvių RT7085 ir RT7086 sankryža	0.2170	0.2170	0.0000		D	Budrikių k.	Rietavo sen.

78.	RT7087	Pušyno g.	4400-5328-8389	Kelio 164 ir gatvės RT7087 sankryža	Asfaltbetonio dangos pabaiga	0.9770	0.9770	0.0000		D	Bubėnų k.	Rietavo sen.
79.	RT7088	Kalno g.	4400-5966-9586	Kelio 164 ir gatvės RT7088 sankryža	Gatvių RT7088 ir RT7089 sankryža	0.3890		0.3890		D	Bubėnų k.	Rietavo sen.
80.	RT7089	Bubos g.	4400-5966-9800	Gatvių RT7087 ir RT7089 sankryža	Kairėje ir dešinėje nuovažos į kiemus	0.5190	0.5190	0.0000		D	Bubėnų k.	Rietavo sen.
81.	RT7090	Šaltinių g.	4400-5070-5821	Kelio 3203 ir gatvės RT7090 sankryža	Dešinėje nuovaža į laukus	0.5920	0.5920	0.0000		D	Giliogirio k.	Rietavo sen.
82.	RT7091	Liepų g.	4400-5070-5876	Kelio 3203 ir gatvės RT7091 sankryža	Gatvių RT7090 ir RT7091 sankryža	0.8480	0.6700	0.0000		D	Giliogirio k.	Rietavo sen.
								0.1780				
83.	RT7092	Vingio g.	4400-5070-5843	Gatvių RT7090 ir RT7092 sankryža	Gatvių RT7091 ir RT7092 sankryža	0.7290	0.7290	0.0000		D	Giliogirio k.	Rietavo sen.
84.	RT7093	Ateities g.	4400-2164-1936	Kelio RT0126 ir gatvės RT7093 sankryža	Kelio RT0127 ir gatvės RT7093 sankryža	0.5350	0.5350	0.0000		D	Girėnų k.	Rietavo sen.
85.	RT7094	Kranto g.	4400-2164-1925	Kelio RT0127 ir gatvės RT7094 sankryža	Gatvių RT7093 ir RT7094 sankryža	0.3570	0.3570	0.0000		D	Girėnų k.	Rietavo sen.
86.	RT7095	Pirmasis privažiavimas nuo Bangos g.	4400-6777-7855	Kelio RT0120 ir gatvės RT7095 sankryža	Žvyro dangos pabaiga	0.1010	0.1010	0.0000		D	Pelaičių k.	Rietavo sen.
87.	RT7096	Antrasis privažiavimas nuo Bangos g.	4400-6777-7866	Kelio RT0120 ir gatvės RT7096 sankryža	Kairėje ir dešinėje nuovažos į kiemus	0.1170	0.1170	0.0000		D	Pelaičių k.	Rietavo sen.
88.	RT7097	Trečiasis privažiavimas nuo Bangos g.	4400-6777-7877	Kelio RT0120 ir gatvės RT7097 sankryža	Asfaltbetonio dangos pabaiga	0.1280	0.1280	0.0000		D	Pelaičių k.	Rietavo sen.
89.	RT7098	Jūros g.	4400-6778-0956	Kelio 164 ir gatvės RT7098 sankryža	Kelio RT0120 ir gatvės RT7098 sankryža	0.2920	0.2920	0.0000		D	Pelaičių k.	Rietavo sen.
90.	RT7099	Pušų g.	4400-6799-7717	Kelio RT0120 ir gatvės RT7099 sankryža	Kairėje žvyro nuovaža į kiemą, dešinėje žvyro nuovaža į laukus	0.4810	0.4810	0.0000		D	Pelaičių k.	Rietavo sen.

91.	RT7100	Miško g.	4400-6799-7693	Kelio RT0120 ir gatvės RT7100 sankryža	Asfaltbetonio dangos pabaiga	0.3100	0.3100	0.0000		D	Pelaičių k.	Rietavo sen.
92.	RT7101	Dvaro g.	4400-6799-7671	Kelio RT0120 ir gatvės RT7101 sankryža	Dešinėje nuovaža į kiemą	0.4120	0.4120	0.0000		D	Pelaičių k.	Rietavo sen.
93.	RT7102	Privažiavimas nuo Klevų g.	4400-6580-8019	Kelio RT0144 ir gatvės RT7102 sankryža	Kelio RT0146 ir gatvės RT7102 sankryža	0.3440	0.3440	0.0000		D	Girdvainių k.	Rietavo sen.
94.	RT7103	Privažiavimas nuo Klevų g. per užtvanką	4400-6815-1368	Kelio RT0144 ir gatvės RT7103 sankryža	Kelio RT0146 ir gatvės RT7103 sankryža	0.3620	0.3620	0.0000		D	Girdvainių k.	Rietavo sen.
95.	RT7104	Liepų g.	4400-1350-8497	Kelio 197 ir gatvės RT7104 sankryža	Kairėje nuovaža į kiemą	0.3990	0.1590	0.0000		D	Labardžių k.	Rietavo sen.
			4400-6814-0330				0.1630	0.0000				
			4400-6814-0363				0.0770	0.0000				
96.	RT7106	Pušų g.	4400-1350-9472	Kelio RT0155 ir gatvės RT7106 sankryža	Kelio RT0156 ir gatvės RT7106 sankryža	0.1480	0.1480	0.0000		D	Labardžių k.	Rietavo sen.
97.	RT7107	Mokyklos g.	4400-5070-5998	Kelio 197 ir gatvės RT7107 sankryža	Kelio RT0155 ir gatvės RT7107 sankryža	0.1380	0.1380	0.0000		D	Labardžių k.	Rietavo sen.
98.	RT7108	Motiejų g.	4400-1351-0493	Kelio RT0083 ir gatvės RT7108 sankryža	Žvyro dangos pabaiga	1.5020	0.2680	0.0000		D	Labardžių k.	Rietavo sen.
			4400-6803-1269				1.2340	0.0000				
99.	RT7109	Įmonės g.	4400-5250-3436	Kelio 197 ir gatvės RT7109 sankryža	Žvyro dangos pabaiga	0.3890	0.3890	0.0000		D	Labardžių k.	Rietavo sen.
100.	RT7110	Pievų g.	4400-1351-0471	Kelio RT0155 ir gatvės RT7110 sankryža	Gatvių RT7108 ir RT7110 sankryža	0.6180	0.6180	0.0000		D	Labardžių k.	Rietavo sen.
101.	RT7111	Privažiavimas nuo Rietavo g. iki Žemaičių g.	4400-1351-1469	Gatvių RT7104 ir RT7111 sankryža	Gatvių RT7105 ir RT7111 sankryža	0.1270	0.1270	0.0000		D	Labardžių k.	Rietavo sen.
102.	RT7112	Meinartų g.	4400-1354-9469	Kelių 197, 3203 ir RT7112 sankryža	Kelio RT0201 ir gatvių RT7112 ir RT7113 sankryža	0.4030	0.4030	0.0000		D	Vatušių k.	Rietavo sen.

103.	RT7113	Beržų g.	4400-1355-0468	Kelio RT0201 ir gatvių RT7112 ir RT7113 sankryža	Gatvių RT7113, RT7114 ir RT7122 sankryža	0.5920	0.5920	0.0000		D	Vatušių k.	Rietavo sen.
104.	RT7114	Bijūnų g.	4400-1355-2473	Gatvių RD7112 ir RT7114 sankryža	Gatvių RT7113, RT7114 ir RT7122 sankryža	0.4410	0.4410	0.0000		D	Vatušių k.	Rietavo sen.
105.	RT7114A	Privažiavimas nuo Bijūnų g.	4400-1355-2508	Kelio 197 ir gatvės RT7114A sankryža	Gatvių RT7114A ir RT7114 sankryža	0.1560	0.1560	0.0000		D	Vatušių k.	Rietavo sen.
106.	RT7115	Klaipėdos g.	4400-1355-2522	Kelio 197 ir gatvės RT7115 sankryža	Žvyro dangos pabaiga	0.4300	0.4300	0.0000		D	Vatušių k.	Rietavo sen.
107.	RT7116	Kaštonų g.	4400-2164-1870	Gatvių RT7116 ir RT7117 sankryža	Gatvių RT7022 ir RT7116 sankryža	0.6070	0.6070	0.0000		D	Rietavo m.	Rietavo m. sen.
108.	RT7116a	Kaštonų skg.	4400-6810-4890	Gatvių RT7116 ir RT7116a sankryža	Žvyro dangos pabaiga	0.1070	0.1070	0.0000		D	Rietavo m.	Rietavo m. sen.
109.	RT7117	Akacijų g.	4400-2164-1903	Kelių 3208 ir gatvės RT7117 sankryža	Žvyro dangos pabaiga	0.6430	0.3710	0.0000		D	Rietavo m.	Rietavo m. sen.
			4400-6814-4996				0.1450	0.0000				
			4400-6814-5006				0.1270	0.0000				
110.	RT7118	Beržų g.	4400-2164-1836	Kelio 3208 ir gatvės RT7118 sankryža	Gatvių RT7116 ir RT7118 sankryža	0.6250	0.6250	0.0000		D	Rietavo m.	Rietavo m. sen.
111.	RT7119	Ryto g.	4400-2164-1882	Kelio 3208 ir gatvės RT7119 sankryža	Gatvių RT7116 ir RT7119 sankryža	0.1620	0.1620	0.0000		D	Rietavo m.	Rietavo m. sen.
112.	RT7120	Saulėtekio g.	4400-5197-9825	Kelio 3208 ir gatvės RT7120 sankryža	Gatvių RT7116 ir RT7120 sankryža	0.2920	0.2920	0.0000		D	Rietavo m.	Rietavo m. sen.
113.	RT7121	Draugystės g.	4400-5198-0046	Gatvių RT7117 ir RT7121 sankryža	Juodos dangos pabaiga	0.1260	0.1260	0.0000		D	Rietavo m.	Rietavo m. sen.
114.	RT7122	Ąžuolų g.	4400-5197-9814	Kelio 3208 ir gatvės RT7122 sankryža	Juodos dangos pabaiga	0.1160	0.1160	0.0000		D	Rietavo m.	Rietavo m. sen.
115.	RT7123	Jankaičių g.	4400-5328-8378	Kelių 3208 ir gatvės RT7123 sankryža	Žvyro dangos pabaiga	0.3490	0.3490	0.0000		D	Liolių k.	Rietavo sen.

116.	RT7124	Jono Šerėno g.	4400-5328-8323	Kelio 3208 ir gatvės RT7124 sankryža	Žvyro dangos pabaiga	0.3030	0.3030	0.0000		D	Liolių k.	Rietavo sen.
117.	RT7125	Sportininkų g.	4400-6807-3470	Gatvių RT7082 ir RT7125 sankryža	Žvyro dangos pabaiga	0.1370	0.1370	0.0000		D	Budrikių k.	Rietavo sen.
118.	RT7126	Naujoji g.	4400-5070-5932	Gatvių RT7091 ir RT7126 sankryža	Dešinėje nuovaža į kiemą	0.1860	0.1860	0.0000		D	Giliogirio k.	Rietavo sen.
119.	RT7127	Privažiavimas nuo Vingio g.	4400-6580-7998	Gatvių RT7092 ir RT7127 sankryža	Dešinėje elektros stulpas	0.2930	0.2930	0.0000		D	Giliogirio k.	Rietavo sen.
120.	RT7128	Privažiavimas nuo Marijono Kavecko g.	4400-6813-7878	Kelių 3203 ir RT7128 sankryža	Kelių RT7091 ir RT7128	0.0880	0.0880	0.0000		D	Giliogirio k.	Rietavo sen.
121.	RT7129	Gatvių RT7090 ir RT7128 jungtis	4400-6813-7880	Gatvių RT7090 ir RT7129 sankryža	Gatvių RT7045 ir RT7129 sankryža	0.1310	0.1310	0.0000		D	Giliogirio k.	Rietavo sen.
122.	RT7130	Kelio 3231 ir gatvės RT7178 jungtis	4400-6814-4985	Kelio 3231 ir RT7130 sankryža	Sankryža RT7004 ir RT7130	0.0670	0.0670	0.0000		D	Medingėnų k.	Medingėnų sen.
123.	RT7131	Privažiavimas nuo Kulių g. prie kapinių		Kelio 3208 (Kulių g.) ir RT7131 sankryža	Sklypas kapinių išplėtimui	0.2700		0.2700		D	Rietavo m.	Rietavo m sen.
124.	RT7132	Privažiavimas nuo Kulių g.	4400-6814-7077	Kelio 3208 (Kulių g.) ir RT7132 sankryža	Kiemo aikštelė	0.0720	0.0720	0.0000		D	Rietavo m.	Rietavo m. sen.
125.	RT7133	Privažiavimas prie garažų nuo Plungės g.	4400-6815-1568	Kelio 3208 ir RT7133 sankryža	Kelio 164 ir RT7133 sankryža	0.4720	0.4050	0.0000		D	Rietavo m.	Rietavo m. sen.
			4400-6815-1579				0.0670	0.0000				
126.	RT7134	Daržų skg.	4400-1463-4865	Gatvė RT7014 ir RT7134 sankryža	Žvyro dangos pabaiga	0.2990	0.2990	0.0000		D	Rietavo m.	Rietavo m. sen.
127.	RT7135	Privažiavimas prie sodybų nuo Žemaičių g.	4400-6810-4701	Kelio 197 ir RT7135 sankryža	Žvyro dangos pabaiga	0.1140	0.1140	0.0000		D	Rietavo m.	Rietavo m. sen.
128.	RT7136	Laisvės g.	4400-5215-3469	Kelio 164 ir RT7136 sankryža	Miesto turgavietės vartai	0.2740	0.2740	0.0000		D	Rietavo m.	Rietavo m. sen.
129.	RT7137	Jūros g.	4400-6815-1379	Kelio 164 ir RT7137 sankryža	Žvyro dangos pabaiga	0.1300	0.1300	0.0000		D	Rietavo m.	Rietavo m sen.

130.	RT7138	Laukuvos skg.	4400-6815-2554	Gatvė RT7027 ir RT7138 sankryža	Gatvė RT7026 ir RT7138 sankryža	0.1140	0.1140	0.0000		D	Rietavo m.	Rietavo m. sen.
131.	RT7139	J. Naujalio skg.	4400-6815-2565	Gatvė RT7026 ir RT7139 sankryža	Gatvė RT7027 ir RT7139 sankryža	0.1160	0.1160	0.0000		D	Rietavo m.	Rietavo m. sen.
132.	RT7141	Parko alėja Nr. 1		Gatvė RT7028 ir RT7141 sankryža	Tiltas per Jūros upelį	0.8160		0.8160		D	Rietavo m.	Rietavo m. sen.
133.	RT7142	Aušros al.	4400-5094-2158	Kelio 164 ir gatvės RT7142 sankryža	pralaida	1.0410	1.0410	0.0000		D	Rietavo m.	Rietavo m. sen.
134.	RT7143	Privažiavimas prie daugiabučių	4400-6814-7088	Kelias 3203 ir RT7143 sankryža	Kiemo aikštelė	0.1500	0.1500	0.0000		D	Rietavo m.	Rietavo m. sen.
135.	RT7148	Privažiavimas nuo Daržų g.	4400-6814-7099	Gatvių RT7014 ir RT7148 sankryža	Automobilių stovėjimo aikštelė	0.0840	0.0840	0.0000		D	Rietavo m.	Rietavo m. sen.
136.	RT7149	Pajūrio g.	4400-6777-3477	Gatvių RT7098 ir RT7149 sankryža	Žvyro dangos pabaiga	0.1430	0.1430	0.0000		D	Pelaičių k.	Rietavo sen.
137.	RT7150	Trumpoji g.	4400-6807-3692	Gatvių RT7083 ir RT7150 sankryža	Žvyro dangos pabaiga	0.0810	0.0810	0.0000		D	Budrikių k.	Rietavo sen.
138.	RT7165	Vakarų takas	4400-5218-1912	Kelio RT7015 ir RT7165 sankryža	Įvažiavimas į sodybą	0.2080	0.2080	0.0000		D	Rietavo m.	Rietavo m. sen.
139.	RT7167	Trečias privažiavimas prie Atgimimo g.	4400-6814-7599	Kelio 3203 ir RT7173 sankryža	Gatvių RT7173 ir RT174 sankryža	0.1440	0.1440	0.0000		D	Rietavo m.	Rietavo m. sen.
140.	RT7172	Pirmas privažiavimas prie Atgimimo g.	4400-6814-7544	Kelio 3203 ir RT7173 sankryža	Gatvių RT7173 ir RT7174 sankryža	0.0760	0.0760	0.0000		D	Rietavo m.	Rietavo m. sen.
141.	RT7173	Antras privažiavimas prie Atgimimo g.	4400-6814-7577	Kelio 3203 ir RT7173 sankryža	Gatvių RT7173 ir RT174 sankryža	0.0970	0.0970	0.0000		D	Rietavo m.	Rietavo m. sen.
142.	RT7174	Atgimimo g.	4400-5967-5071	Šaltinių g. RT7047 ir RT7174 sankryža	Miesto riba	0.7880	0.7880	0.0000		D	Rietavo m.	Rietavo m. sen.
143.	RT7175	Laukų g.	4400-6155-1144	Šaltinių g. RT7047 ir RT7175 sankryža	Miesto riba	0.4490	0.4990	0.0000		D	Vatušių k.	Rietavo sen.

144.	RT7176	Privažiavimas prie garažų	4400-6814-7600	Gatvės RT7176 ir RT7017 (A. Ašmanto g.) sankryža	Įvažiavimas į paskutinę garažų eilę	0.1640	0.1640	0.0000		D	Rietavo m.	Rietavo m. sen.
145.	RT7177	Miško g.	4400-5328-6746	Kelio 3218 ir gatvės RT7177 sankryža	Žvyro dangos pabaiga	0.5670	0.5670	0.0000		D	Giliogirio k.	Rietavo sen.
146.	RT7178	Vandentiekio g.	4400-5328-9620	Kelio 3231 ir gatvės RT7178 sankryža	Gatvių RT7178 ir RT7004 sankryža	0.4090	0.4090	0.0000		D	Medingėnų k.	Medingėnų sen.
147.	RT7179	Gėlių g.	4400-5023-2574	Kelio 3231 ir gatvės RT7179 sankryža	Žvyro dangos pabaiga	0.2150	0.2150	0.0000		D	Medingėnų k.	Medingėnų sen.
Iš viso kelių (gatvių)					Gatvių ilgis	**417.8290**	**295.0690**	**122.8100**				
Sodų bendrijos												
Sodininkų bendija „Rietavo poilsis“												
148.	RT7151	Vandentiekio g.	4400-3073-3172	Kelio 3208 ir RT7151 sankryža	Sankryža RT7151 ir RT7152	0.5750	0.575	0.0000		D	Vitkilių k.	Rietavo sen.
149.	RT7158	Privažiavimas nuo Kulių g. iki Centrinės g.	4400-3073-3572	Kelio 3208 (Kulių g.) ir RT7158 sankryža	Sankryža RT7158 ir RT7152	0.0890	0.089	0.0000		D	Vitkilių k.	Rietavo sen.
150.	RT7152	Centrinė g.	4400-3073-3418	Kelio RT7151 ir RT7152 sankryža	Privažiavimas prie gatvės RT7156	0.5580	0.558	0.0000		D	Vitkilių k.	Rietavo sen.
151.	RT7153	Tujų g.	4400-3073-3429	Kelio RT7151 ir RT7153 sankryža	Kelio RT7153 ir RT7158 sankryža	0.1750	0.175	0.0000		D	Vitkilių k.	Rietavo sen.
152.	RT7154	Vakarų g.	4400-3073-3018	Kelio RT7151 ir RT7154 sankryža	Sodų pabaiga, griovys	0.1920	0.192	0.0000		D	Vitkilių k.	Rietavo sen.
153.	RT7155	Kukmedžių g.	4400-3073-3394	Kelio RT7152 ir RT7155 sankryža	Sodų pabaiga	0.1160	0.116	0.0000		D	Vitkilių k.	Rietavo sen.
154.	RT7156	Gandrų g.	4400-3073-3136	Kelio RT7152 ir RT7156 sankryža	Sodų pabaiga, griovys	0.0940	0.094	0.0000		D	Vitkilių k.	Rietavo sen.
155.	RT7157	Paplentės g.	4400-3073-3207	Kelio RT7151 ir RT7157 sankryža	Sodų pabaiga	0.1910	0.191	0.0000		D	Vitkilių k.	Rietavo sen.
Iš viso „Rietavo poilsis“						***1.9900***	***1.9900***	***0.0000***				
Sodininkų bendija „Rietavo melioratorius“												
156.	RT7163	Paprūdžio g.	4400-3073-3546	Kelio RT0213 ir RT7163 sankryža	Sodų pabaiga	0.2020	0.202	0.0000		D	Vitkilių k.	Rietavo sen.

157.	RT7159	Pamiškio g.	4400-3073-3518	Kelio RT7163 ir RT7159 sankryža	Sodų pabaiga	0.1810	0.181	0.0000		D	Vitkilių k.	Rietavo sen.
158.	RT7160	Bokšto g.	4400-3073-3430	Kelio RT7159 ir RT7160 sankryža	Sodų pabaiga	0.2620	0.262	0.0000		D	Vitkilių k.	Rietavo sen.
159.	RT7161	Gluosnių g.	4400-3073-3450	Kelio RT7163 ir RT7161 sankryža	Sodų pabaiga	0.2380	0.238	0.0000		D	Vitkilių k.	Rietavo sen.
160.	RT7162	Ryto g.	4400-3073-3007	Kelio RT7163 ir RT7162 sankryža	Sodų pabaiga	0.3670	0.367	0.0000		D	Vitkilių k.	Rietavo sen.
161.	RT7164	Vyšnių g.	4400-3073-3461	Kelio RT7163 ir RT7164 sankryža	Kelio pabaiga, miškas	0.0510	0.051	0.0000		D	Vitkilių k.	Rietavo sen.
Iš viso „Rietavo melioratorius“						***1.3010***	***1.3010***	***0.0000***				
Iš viso sodų bendrijos						**3.2910**	**3.2910**	**0.0000**				
IŠ VISO KELIŲ (GATVIŲ) su sodų bendijomis						**421.120**	**298.3600**	**122.810**				
Valstybinės reikšmės keliai (pėsčiųjų ir dviračių takai)												
1.	RT7167	Šatrijos Raganos g. (kelias 3221)		Medingėnų bažnyčia	Medingėnų kapinės	0.7600		0.7600		C	Medingėnų k.	Valstybės
2.	RT7168	Žarėnų g. (kelias 3218)		Įvažiavimas Šatrijos Raganos g. 2	Įvažiavimas į Žarėnų g. 5	0.3100		0.3100		C	Medingėnų k.	Valstybės
3.	RT7169	Miško g. (kelias 3204)		Įvažiavimas į Miško g. 15	Susikirtimas su Minijos g. RT71710	0.6930		0.6930		C	Daugėdų k.	Valstybės
4.	RT7170	Minijos g. (kelias 3204)		Įvažiavimas Minijos g. 19	Įvažiavimas Minijos g. 2	0.9530		0.9530		C	Daugėdų k.	Valstybės
5.	RT7172	Rietavo g. (kelias 3208)		Įvažiavimas į Rietavo g. 2	Įvažiavimas į Gintaro g. 29	1.4530		1.4530		C	Liolių k.	Valstybės
6.	RT7144	Plungės g. (kelias 164)	4400-6146-8880	Gatvės RT7026 ir RT7144 sankryža	Sankryža RT0254 ir RT7144	1.5400	0.075	0.0000		E	Rietavo m.	Rietavo m. sen.
			4400-6887-4953				0.152	0.0000		E	Rietavo m.	Rietavo m. sen.
			4400-6888-3985				0.016	0.0000		E	Rietavo m.	Rietavo m. sen.
								1.2970		C	Rietavo m.	Rietavo m. sen.
7.	RT7145	Kvėdarnos g. (kelias 164)	4400-1758-4102	Sankryža kelių 164 ir 197	Sankryža RT7026 ir RT7145	0.3660		0.3660		C	Rietavo m.	Valstybės
8.	RT7146	Vatušių g. (kelias 3203)		Sankryža kelių 3203 ir 197	Miesto riba	1.2400		1.2400		C	Rietavo m.	Valstybės
			4400-6888-3996				0.116	0.0000		E	Rietavo m.	Rietavo m. sen.
			4400-6888-4006				0.030	0.0000		E	Rietavo m.	Rietavo m. sen.
			4400-6888-4017				0.065	0.0000		E	Rietavo m.	Rietavo m. sen.
			4400-6888-4028				0.075	0.0000		E	Rietavo m.	Rietavo m. sen.
			4400-6888-4046	Sankryža kelių	Sankryža		0.014	0.0000		E	Rietavo m.	Rietavo m. sen.

9.	RT7147	Kulių g. (kelias 3208)	4400-6889-7738	Sankryža kelių 164 ir 3208	RT7147 ir RT0223	1.4070	0.099	0.0000		E	Rietavo m.	Rietavo m. sen.
			4400-6889-7752				0.088	0.0000		E	Rietavo m.	Rietavo m. sen.
			4400-6888-4039				0.153	0.0000		E	Rietavo m.	Rietavo m. sen.
			4400-6888-4050				0.169	0.0000		E	Rietavo m.	Rietavo m. sen.
			4400-6888-4060				0.389	0.0000		E	Rietavo m.	Rietavo m. sen.
								0.2090		C	Rietavo m.	Rietavo m. sen.
Iš viso valstybinės reikšmės kelių (pėsčiųjų ir dviračių takai)						**8.7220**	**1.4410**	**7.2810**				
IŠ VISO					Visas kelių ir gatvių ilgis	**429.8420**	**299.8010**	**130.0910**				
							69.75	30.26			%	

Užpildė: _____

(vardas, pavardė, parašas)

DETALŪS METADUOMENYS	
Dokumento sudarytojas (-ai)	Rietavo savivaldybės administracija 188747184, Laisvės a. 3, LT-90311 Rietavas
Dokumento pavadinimas (antraštė)	Dėl Rietavo savivaldybės vietinės reikšmės kelių ir gatvių sąrašo patvirtinimo
Dokumento registracijos data ir numeris	2026-07-09 Nr. T1-77
Dokumento gavimo data ir dokumento gavimo registracijos numeris	–
Dokumento specifikacijos identifikavimo žymuo	ADOC-V1.0
Parašo paskirtis	Pasirašymas
Parašą sukūrusio asmens vardas, pavardė ir pareigos	[redacted] Meras
Sertifikatas išduotas	[redacted] LT
Parašo sukūrimo data ir laikas	2026-07-09 13:24:49 (GMT+03:00)
Parašo formatas	XAdES-T
Laiko žymoje nurodytas laikas	2026-07-09 13:25:04 (GMT+03:00)
Informacija apie sertifikavimo paslaugų teikėją	SK ID Solutions EID-Q 2021E, SK ID Solutions AS EE
Sertifikato galiojimo laikas	2024-10-18 14:44:24 – 2029-10-18 23:59:59
Informacija apie būdus, naudotus metaduomenų vientisumui užtikrinti	"Registravimas" paskirties metaduomenų vientisumas užtikrintas naudojant "RCSC IssuingCA-2, VI Registru Centras - i.k. 124110246 LT" išduotą sertifikatą "DBSIS, Informatikos ir ryšių departamentas prie Lietuvos Respublikos vidaus reikalų ministerijos, į.k.188774822 LT", sertifikatas galioja nuo 2025-05-16 11:31:08 iki 2028-05-15 11:31:08
Pagrindinio dokumento priedų skaičius	1
Pagrindinio dokumento pridedamų dokumentų skaičius	–
Pridedamo dokumento sudarytojas (-ai)	–
Pridedamo dokumento pavadinimas (antraštė)	–
Pridedamo dokumento registracijos data ir numeris	–
Programinės įrangos, kuria naudojantis sudarytas elektroninis dokumentas, pavadinimas	DBSIS, versija 3.5.90.5
Informacija apie elektroninio dokumento ir elektroninio (-ių) parašo (-ų) tikrinimą (tikrinimo data)	Atitinka specifikacijos keliamus reikalavimus. Visi dokumente esantys elektroniniai parašai galioja (2026-07-09 14:38:26)
Paieškos nuoroda	–
Papildomi metaduomenys	Nuorašą suformavo 2026-07-09 14:38:26 DBSIS

PROJEKTO DALIŲ TARPUSAVIO SUDERINIMŲ AKTAS

Šiuo aktu projekto dalių vadovai (PDV) pažymi, kad rengdami Susisiekimo komunikacijų, L. Ivinskio gatvės, Rietavo miesto sen.,Rietavo sav., rekonstravimo techninis darbo projektą, bendradarbiavo tarpusavyje, pateikė visas reikiamas užduotis kitiems projekto dalių vadovams ir atsižvelgė į jiems pateiktas užduotis. Pažymi, kad projekto dalyse numatyti sprendimai iš esmės neprieštarauja ir papildo kitose projekto dalyse numatytus sprendinius.

Eil. Nr.	Bylos žymuo	Pavadinimas	Projekto vadovas, Projekto dallies vadovas	Parašas
1	BD	Bendroji dalis	Projekto vadovas S. Varkalys kval. at. Nr. 19391	
2	S	Susisiekimo dalis	Projekto dallies vadovas S. Varkalys kval. at. Nr. 22660	
3	LVN	Lietaus vandens nuvedimo dalis	Projekto dallies vadovas J. Veideris kval. at. Nr. 36531	
4	LA	Elektrotechnikos dalis - gatvės apšvietimo tinklai	Projekto dallies vadovas R. Abraitis kval. at. Nr. 38430	
5	LE	Elektrotechnikos dalis - gatvės apšvietimo tinklai	Projekto dallies vadovas R. Abraitis kval. at. Nr. 38430	

RIETAVO SAVIVALDYBĖS ADMINISTRACIJOS DIREKTORIUS

ĮSAKYMAS
DĖL TECHNINIO DARBO PROJEKTO PATVIRTINIMO

2026 m. lapkričio d. Nr. AV-
Rietavas

Vadovaudamasis Lietuvos Respublikos vietos savivaldos įstatymo 34 straipsnio 1 dalimi, Lietuvos Respublikos statybos įstatymo 14 straipsnio 1 dalies 3 punktu, atsižvelgdamas į UAB „Projektų ekspertizė“ 2026 m. lapkričio 5 d. bendrosios ekspertizės akto Nr. 26/037-2 projekto vertinimo išvadą dėl L. Ivinskio gatvės (susisiekimo komunikacijų statinių grupė), Rietavo m. sen., Rietavo sav., rekonstravimo techninio darbo projekto,

t v i r t i n u UAB „Projkelva“ 2026 m. parengtą Susisiekimo komunikacijų, L. Ivinskio gatvės, Rietavo m. sen., Rietavo sav., rekonstravimo techninio darbo projektą su bendraisiais statinio rodikliais (pridedama).

Savivaldybės administracijos direktorius

PATVIRTINTA
Rietavo savivaldybės administracijos
direktoriaus 2026 m. lapkričio d.
įsakymu Nr. AV-

SUSISIEKIMO KOMUNIKACIJŲ, L. IVINSKIO GATVĖS, RIETAVO M. SEN., RIETAVO SAV., REKONSTRAVIMO TECHNINIO DARBO PROJEKTAS SU BENDRAISIAIS STATINIO RODIKLIAIS

Pavadinimas	Mato vienetas	Kiekis	Pastabos
III. Susisiekimo komunikacijos:*			
3.1. L. Ivinskio g.			
3.1.1. kategorija	D		
3.1.2. ilgis*	km	0,566	
3.1.3. važiuojamosios dalies plotis	m	5,5	
3.1.4. eismo juostų skaičius	vnt.	2	
3.1.5. eismo juostos plotis	m	2,75	
3.2. Pėsčiųjų takas			
3.2.1. ilgis*	km	0,367	
3.2.2. plotis	m	1,5	
IV. Inžineriniai tinklai:			
4. inžinerinių tinklų ilgis*			
4.1. elektros	m	851,00	
6. elektros tinklų laidininkų skaičius ir skerspjūvis	vnt.; mm^2	Al 4x25 Cu 3x1,5	687,00 m 164,00 m
7. kiti statiniai:			
7.1. šviestuvai su šviesos diodais LED 40 W	vnt.	17	
7.2. apšvietimo atramos 8,6 m aukščio	vnt.	14	
IV. Inžineriniai tinklai:			
4.1.1. inžinerinių tinklų ilgis*	m	491	
4.1.2. vamzdžio skersmuo	mm	250	
4.2.1. inžinerinių tinklų ilgis*	m	66	
4.2.2. vamzdžio skersmuo	mm	200	

Pastaba: *Žvaigždute pažymėti rodikliai apskaičiuojami vadovaujantis Nekilnojamojo turto kadastrinių matavimų ir kadastro duomenų surinkimo taisyklėmis, kurias tvirtina Lietuvos Respublikos žemės ūkio ministras. Baigus statybą ir atlikus kadastrinius matavimus šie rodikliai gali turėti neesminių nukrypimų.

DETALŪS METADUOMENYS	
Dokumento sudarytojas (-ai)	Rietavo savivaldybės administracija 188747184, Laisvės a. 3, LT-90311 Rietavas
Dokumento pavadinimas (antraštė)	DĖL TECHNINIO DARBO PROJEKTO TVIRTINIMO (L. Ivinskio g.)
Dokumento registracijos data ir numeris	2026-11-16 Nr. AV-551
Dokumento gavimo data ir dokumento gavimo registracijos numeris	–
Dokumento specifikacijos identifikavimo žymuo	ADOC-V1.0
Parašo paskirtis	Pasirašymas
Parašą sukūrusio asmens vardas, pavardė ir pareigos	[redacted] Direktorius
Sertifikatas išduotas	[redacted] LT
Parašo sukūrimo data ir laikas	2026-11-16 09:48:41 (GMT+02:00)
Parašo formatas	XAdES-T
Laiko žymoje nurodytas laikas	2026-11-16 09:49:00 (GMT+02:00)
Informacija apie sertifikavimo paslaugų teikėją	EID-SK 2016, AS Sertifitseerimiskeskus EE
Sertifikato galiojimo laikas	2024-06-23 12:28:06 – 2029-06-22 23:59:59
Informacija apie būdus, naudotus metaduomenų vientisumui užtikrinti	"Registravimas" paskirties metaduomenų vientisumas užtikrintas naudojant "RCSC IssuingCA-2, VI Registru Centras - i.k. 124110246 LT" išduotą sertifikatą "DBSIS, Informatikos ir ryšių departamentas prie Lietuvos Respublikos vidaus reikalų ministerijos, į.k.188774822 LT", sertifikatas galioja nuo 2025-05-16 11:31:08 iki 2028-05-15 11:31:08
Pagrindinio dokumento priedų skaičius	–
Pagrindinio dokumento pridedamų dokumentų skaičius	–
Pridedamo dokumento sudarytojas (-ai)	–
Pridedamo dokumento pavadinimas (antraštė)	–
Pridedamo dokumento registracijos data ir numeris	–
Programinės įrangos, kuria naudojantis sudarytas elektroninis dokumentas, pavadinimas	DBSIS, versija 3.5.90.5
Informacija apie elektroninio dokumento ir elektroninio (-ių) parašo (-ų) tikrinimą (tikrinimo data)	Atitinka specifikacijos keliamus reikalavimus. Visi dokumente esantys elektroniniai parašai galioja (2026-11-16 10:32:15)
Paieškos nuoroda	–
Papildomi metaduomenys	Nuorašą suformavo 2026-11-16 10:32:15 DBSIS